DICCIONARIO
GEOGRÁFICO-HISTÓRICO
DE LAS INDIAS OCCIDENTALES
Ó *AMÉRICA.*

D

GEOG

DE L

DE L

Nuev

C

de sus Pro
Rios , Mo
Obispados
gimientos ,
presion de
dores : Co
dra

de los suce
terremotos
y

POR EL
Capitan

MADRID: I

DICCIONARIO
GEOGRÁFICO-HISTÓRICO
DE LAS INDIAS OCCIDENTALES
Ó *AMÉRICA:*

ES Á SABER:

DE LOS REYNOS DEL PERÚ,
Nueva España, Tierra-Firme, Chile,
y Nuevo Reyno de Granada.

CON LA DESCRIPCION

de sus Provincias, Naciones, Ciudades, Villas, Pueblos, Rios, Montes, Costas, Puertos, Islas, Arzobispados, Obispados, Audiencias, Virreynatos, Gobiernos, Corregimientos, y Fortalezas, frutos y producciones; con expresion de sus Descubridores, Conquistadores y Fundadores: Conventos y Religiones: ereccion de sus Catedrales y Obispos que ha habido en ellas:

Y NOTICIA

de los sucesos mas notables de varios lugares: incendios, terremotos, sitios, é invasiones que han experimentado: y hombres ilustres que han producido.

ESCRITO

POR EL CORONEL DON ANTONIO DE ALCEDO, Capitan de Reales Guardias Españolas, de la Real Academia de la Historia.

TOMO IV.

LIBRARY OF CONGRESS

CON LICENCIA:
MADRID: EN LA IMPRENTA DE MANUEL GONZALEZ.
MDCCLXXXVIII.

3.3.C.
C

E 19
.A35

DI

DE

PABÓ
de la Prov
de Buenos
NNE, y
raná, ent
y el de C
Otro ri
fio hay de
la misma
al S, y e
Plata en
orilla opu
PABLI
Nuevo Re
la Améri
situado al
de Santa
S. PABL
Provincia
S. Vicente
Brasil, Ca
queña Re
separada d

DICCIONARIO
GEOGRÁFICO
DE LAS INDIAS OCCIDENTALES
Ó AMÉRICA.

PA

PABÓN, Rio pequeño de la Provincia y Gobierno de Buenos Ayres, corre al NNE, y entra en el Paraná, entre el de en medio y el de Carcarañal.

Otro rio tambien pequeño hay de este nombre en la misma Provincia, corre al S, y entra en el de la Plata en su boca por la orilla opuesta á la Capital.

PABLILLO, Pueblo del Nuevo Reyno de Leon en la América Septentrional, situado al O del Presidio de Santa Engracia.

S. PABLO, Ciudad de la Provincia y Capitanía de S. Vicente en el Reyno del Brasil, Capital de una pequeña República que está separada del Gobierno de los Portugueses, y tiene sus leyes particulares, pero son tributarios de esta Corona: tuvo sus principios de los Mamalucos, gente foragida, compuesta de hombres desesperados y malhechores de todas Naciones y colores, que no hallándose bien con la moderacion de costumbres de los habitantes de aquellos nuevos establecimientos, ni queriéndose sujetar á ninguna ley, se retiraron á la parte mas montuosa del país, pero muy fértil y abundante en minas de oro, donde agregándose cada vez mayor número de ellos hicieron un cuerpo formidable é independiente, llamado de Paulistas por la Ciudad de San Pa-

Pablo, Capital del territorio que defendieron mucho tiempo con valor y destreza, para conservar los privilegios que ellos mismos habian establecido; pero luego se fueron destruyendo, y el Rey de Portugal tomó posesion, pagando los Paulistas que quedaron el quinto del oro de las minas que trabajan, y les producen mucha riqueza, para cuya labor cautivan á los Portugueses, Españoles é Indios que pueden: no tienen religion alguna, y mantienen algun comercio con los Españoles y Portugueses del Paraguay. La Ciudad está situada en una altura, rodeada de montañas asperísimas que la hacen inaccesible, á la orilla del rio Harihambú ó Tiete, en 333 gr. 50 min. de long. y en 23 gr. 15 min. de lat. merid.

Tiene el mismo nombre un Pueblo de la Provincia y Corregimiento de Lipes en el Perú, del Arzobispado de Charcas; llamóse antes Santa Isabel de Esmoruco, y era donde residia el Cura.

Otro de la Provincia y Corregimiento de Otavalo en el Reyno de Quito, situado al pié de un cerrillo, de donde sale un manantial de agua en que se cria una especie de peces muy pequeños que llaman preñadillas, de tan delicado gusto, y tan saludables aun para los enfermos, que se llevan con estimacion á todas partes del Reyno en ollas y en cántaros.

Otro de la Cabeza de partido de S. Juan del Rio, y Alcaldía mayor de Queretaro en Nueva España, en que hay 46 familias de Indios.

Otro de la Provincia y Corregimiento de Tinta en el Perú, anexo al Curato del de Cacha.

Otro Pueblo pequeño ó Barrio de la Cabeza de partido de Zumpahuacán y Alcaldía mayor de Marinalco en Nueva España.

Otro de la Cabeza de partido y Alcaldía mayor de Toluca en el mismo Reyno tiene 161 familias de Indios, y está poco distante al N de su Capital.

Otro pequeño ó Barrio de la Alcaldía mayor de Guanchinango en el mismo Reyno, anexo al Curato del de Pahuatlan.

Otro Cabecera de partido de la Alcaldía mayor de Villalta en el mismo Reyno

donde sale un manan-
de agua en que se cria
especie de peces muy
ueños que llaman pre-
illas, de tan delicado
to, y tan saludables aun
a los enfermos, que se
an con estimacion á to-
partes del Reyno en
s y en cántaros.

Otro de la Cabeza de
tido de S. Juan del Rio,
lcaldía mayor de Que-
aro en Nueva España,
que hay 46 familias de
ios.

Otro de la Provincia y
rregimiento de Tinta en
Perú, anexo al Curato
de Cacha.

Otro Pueblo pequeño ó
rrio de la Cabeza de par-
o de Zumpahuacán y Al-
día mayor de Marinalco
Nueva España.

Otro de la Cabeza de par-
o y Alcaldía mayor de
luca en el mismo Rey-
tiene 161 familias de In-
s, y está poco distante
N de su Capital.

Otro pequeño ó Barrio de
Alcaldía mayor de Guan-
inango en el mismo Rey-
, anexo al Curato del de
huatlan.

Otro Cabecera de parti-
de la Alcaldía mayor de
llalta en el mismo Rey-
no

no es de temperamento frio, y tiene 51 familias de Indios.

Otro de las Misiones que tenian los Regulares de la Compañia en la Provincia de Topia y Reyno de Nueva Vizcaya, situado en medio de la sierra de Topia, á orilla del rio Piastla.

Otro de la Provincia de Barcelona y Gobierno de Cumaná, situado á la falda de un monte de la Serrania, y á orilla del rio Sacaguar, al Sur del Pueblo del Piritú.

Otro pequeño de la Cabecera de partido de Texmelucan y Alcaldía mayor de Guajozinco en Nueva España.

Otro del partido de Chiriqui en la Provincia y Gobierno de Veragua y Reyno de Tierra-Firme está legua y media de su Cabecera en el camino real.

Otro de las Misiones que tienen los PP. Carmelitas de Portugal en el país de las Amazonas, situado á orilla de este rio.

Otro de las Misiones que tenian los Jesuitas Franceses en la Provincia y Gobierno de la Guayana Francesa, fundado el año de 1735 á orilla del rio Oya-

poco de Indios de muchas naciones convertidos á la Fe Católica.

Otro de la Provincia y Alcaldía mayor de Chiapa en el Reyno de Guatemala.

Otro de la Provincia y Alcaldía mayor de los Zoques en el mismo Reyno que el anterior.

Otro de la Provincia y Gobierno de Moxos en el Reyno de Quito, situado á orilla del rio de Santa Ana.

Otro habia de este nombre en la misma Provincia y Reyno, que se arruinó enteramente con una epidemia.

Otro de la Provincia y Gobierno de Sonora, situado en el país de los Indios Cocomaricopas, fundado el año de 1699 por los Regulares de la extinguida Compañia, á orilla del rio grande de Gila.

Una laguna de la Provincia y Corregimiento de Otavalo en el Reyno de Quito, inmediata al Pueblo de su nombre, tiene una legua de largo y media de ancho, abunda en patos, gallaretas y otras aves aquatiles, y está rodeada de eneas que allí llaman totoras, recibe el agua

del

del cerro de Mojanda, y de ella sale un brazo que es el rio Blanco, á la parte del E hay una hacienda que llaman Caxas.

Un rio de la Provincia y Gobierno de Veragua en el Reyno de Tierra-Firme nace en las sierras de Guanico, á la parte del Sur, y desemboca al mar Pacífico.

Otro rio llamado por sobrenombre de los Paeces en la Provincia y Gobierno de Buenos Ayres corre al O, y entra en el de Jacegua, entre el de Joseph Diaz y el paso del Chileno.

Otro de la Provincia y Gobierno del Chocó en el Nuevo Reyno de Granada nace de una laguna, y poco despues se une con el de Quito que nace de otra, y juntos forman el de Atrato.

Una Isla situada en el estrecho de Magallanes, cerca de la Costa del E, delante del Cabo de Monmouth.

Otra Isla pequeña de la mar del Sur en la Bahía de Panamá, delante del golfo de San Miguel.

PAC, Laguna pequeña de la Provincia y Gobierno de Yucatán.

Tiene el mismo nombre un rio pequeño de la Provincia y Gobierno de Guayana ó Nueva Andalucía, nace en el país de los Indios Caribes feroces, y entra en el Caroni poco despues del parage donde le entra el caudaloso Arui.

PACABARA, Rio de la Provincia y Gobierno de Moxos en el Reyno de Quito, corre al N, y entra en el de Beni.

PACAIPAMPA, Pueblo de la Provincia y Corregimiento de Piura en el Perú, anexo al Curato de Frias.

PACÁJAS, Rio pequeño del país de las Amazonas, corre al N, entre los de Jacunda y Guanapú, y entra en el Marañon en el brazo que forma la Isla de Joanes; da el nombre este rio á una nacion de Indios que está poco conocida, y habita en la orilla boreal del Marañon, casi 80 leguas mas arriba del Paranaiba.

PACAJES, Provincia y Corregimiento del Perú, confina con la de Chucuito por el NO, por el N con la gran laguna Titicaca, por el NE con la Provincia de Omasuyos, y siguien-

guiendo
Ciudad d
vincia de
SE con
de Oruro
Paria, po
Caranpas,
con la juri
Arica, me
llera: tien
el puente
aguadero,
la Provinc
hasta la de
y de anch
mas: por
terreno, y
de las dos
frio y desa
peramento
sus frutos
y amargas,
el chuno;
abundante
grano que
que sirve
de que hac
tivan algu
crian much
la tierra, a
y vizcachas
haciendas d
juno, de cu
quesos muy
las ovejas
hacen anual

Caquiaviri.
Viacha.

Tiene el mismo nombre
n rio pequeño de la Pro-
incia y Gobierno de Gua-
ana ó Nueva Andalucía,
ace en el país de los In-
ios Caribes feroces, y en-
a en el Caroni poco des-
ues del parage donde le
ntra el caudaloso Arui.

PACABARA, Rio de la
rovincia y Gobierno de
loxos en el Reyno de Qui-
, corre al N, y entra en
de Beni.

PACAIPAMPA, Pue-
lo de la Provincia y Cor-
egimiento de Piura en el
erú, anexo al Curato de
rias.

PACÁJAS, Rio pequeño
el país de las Amazonas,
orre al N, entre los de
acunda y Guanapú, y en-
a en el Marañon en el
razo que forma la Isla de
oanes; da el nombre este
o á una nacion de Indios
ue está poco conocida, y
abita en la orilla boreal
el Marañon, casi 80 le-
uas mas arriba del Para-
aiba.

PACAJES, Provincia
Corregimiento del Perú,
onfina con la de Chucui-
por el NO, por el N
on la gran laguna Titica-
a, por el NE con la Pro-
incia de Omasuyos, y si-
guien-

guiendo por el E con la Ciudad de la Paz y Provincia de Cicasica, por el SE con el Corregimiento de Oruro y Provincia de Paria, por el S con la de Carangas, por el SO y O con la jurisdiccion de la de Arica, mediando la cordillera: tiene de largo desde el puente del rio del Desaguadero, que la divide de la Provincia de Chucuito, hasta la de Paria 56 leguas, y de ancho 40 por donde mas: por la altura de su terreno, y por estar á vista de las dos cordilleras, es frio y desagradable su temperamento, y muy estéril: sus frutos son papas dulces y amargas, de que se hace el chuno; tambien cogen abundante cosecha de un grano que llaman cañahua, que sirve de alimento, y de que hacen chicha; cultivan alguna quinua, y crian muchos carneros de la tierra, alpacas, vicuñas y vizcachas: hay muchas haciendas de ganado ovejuno, de cuya leche hacen quesos muy buenos, y de las ovejas madres ya viejas hacen anualmente matanza, que saladas, y endurecida al hielo la carne, llaman chalonas, y con porciones considerables de chuno las llevan á vender á la Costa, de donde traen en cambio vinos, aguardientes y algodon, y de la Provincia de Cochabamba maiz, harinas y otras semillas. Antiguamente fué muy rica y opulenta de minas, siendo célebres las que se trabajaron de Verenguela, de San Juan y de Tampaya, pero hoy no se benefician, y lo mismo sucede con una que hay de esmeraldas: cerca de la primera, que tenia 700 betas descubiertas, y de que se sacó muchísimo metal, hubo una crecida poblacion de Españoles segun manifiestan los vestigios que permanecen: tiene tambien una mina de talco muy blanco y transparente que abastece á todo el Perú para vidrieras de las ventanas en las Iglesias y en las casas. Tenia de repartimiento su Corregidor 96505 pesos fuertes, pagando de alcavala cada año 772. Su poblacion consta de los Pueblos siguientes:

Caquiaviri. Tiahuanaco. S. Andres de Machaca,
Viacha. Huaqui.

Jesus de Machaca, en que hay un Beaterio de 12 Beatas Franciscanas.
Santiago de Machaca.
Asiento de San Juan de Berenguela.
Calacoto.
Caquingora.
Callapa.
Carahuara de Pacages.
Hulloma.
Achocalla.
S. Pedro del Desaguadero.

PACAMOROS Yaguarsongo, ó San Juan de Salinas, Provincia y Gobierno llamado vulgarmente de Bracamoros en el Reyno de Quito al Mediodia, antiguamente se llamaba Silla y Chacainga, y hoy de San Juan por su Capital, confina por el N con el territorio de Zamora y con la Provincia de Loxa, por el Poniente con la de Piura, por el Mediodia con el rio Marafion, y por Levante con los bosques y territorio de los Indios Xibaros: consta su poblacion de las Ciudades de Loyola, Valladolid, Jaen y Santiago de las Montafias, que está destruida enteramente, y las otras reducidas á unos Pueblos miserables, que no conservan de Ciudades mas que el nombre: bañan esta Provincia los rios Guancabamba, Chinchipe, Paracasa, Turumbasa, Numballe, Palanda, Simanchi, Sangalla y San Francisco, el qual divide el Obispado de Quito del de Truxillo; tiene ricas minas de oro, pero no de la mejor calidad, y está poco poblado, y sin comercio alguno; los pastos son excelentes, y coge muy buen tabaco, cera silvestre y algodon, y riquísimo cacao, aunque poco: está muy sujeta á las invasiones de los Indios Xibaros que habitan en los bosques de la parte de Levante: se gobierna por un Gobernador que reside en Jaen que es la Capital, ó en el Pueblo de Tomependa.

PACANA, Rio de la Provincia y país de las Amazonas, corre al N, entre los de Xingú y de Dos-Bocas, pasando por el país de los Indios Yurunas, y entra en el primero en el gran torno ó rodeo que toma antes de entrar en el Marafion.

PACANTIRO, Pueblo pequeño de la Cabecera de partido de Xacona y Alcaldía mayor de Zamora en Nueva España, tiene 8 familias de Mestizos, y otras tan-

siento de San Juan de Berenguela.
Calacoto.
Caquingora.
Callapa.
Carahuara de Pacages.
Hulloma.
Achocalla.
S. Pedro del Desaguadero.

guar- e Sa- bier- te de no de anti- Silla e San con- terri- on la por el Piura, el rio evante rrito- ibaros: de las , V.. ntiago e está , y las s Pue- o con- as que a Pro- abam- racasa, le, Pa- ngalla l qual e Qui-

to del de Truxillo ; tiene ricas minas de oro , pero no de la mejor calidad , y está poco poblado , y sin comercio alguno ; los pastos son excelentes , y coge muy buen tabaco , cera silvestre y algodon , y riquísimo cacao , aunque poco: está muy sujeta á las invasiones de los Indios Xibaros que habitan en los bosques de la parte de Levante : se gobierna por un Gobernador que reside en Jaen que es la Capital , ó en el Pueblo de Tomependa.

PACANA , Rio de la Provincia y país de las Amazonas , corre al N , entre los de Xingú y de Dos-Bocas, pasando por el país de los Indios Yurunas , y entra en el primero en el gran torno ó rodeo que toma antes de entrar en el Marañon.

PACANTIRO , Pueblo pequeño de la Cabecera de partido de Xacona y Alcaldía mayor de Zamora en Nueva España , tiene 8 familias de Mestizos, y otras tantas de Mulatos exercitados en el cultivo de los campos , está 3 leguas al Sur de su Cabecera.

PACARÁN , Pueblo de la Provincia y Corregimiento de Cañete en el Perú.

PACARAOS , Pueblo de la Provincia y Corregimiento de Canta en el Perú, anexo al Curato de Pari.

PACARICTAMBO, Pueblo de la Provincia y Corregimiento de Piura en el Perú , anexo al Curato de Frias.

PACÁRNI , Pueblo del Gobierno de Neiba en el Nuevo Reyno de Granada, anexo al Curato de su Capital , es de temperamento cálido , abundante en minas de oro y en frutos y ganados.

PACAS , Melxor dos) Pueblo de la Provincia y Capitanía del Pará en el Brasil , situado en la Isla Caviana.

PACASMAYU , Rio de la Provincia y Corregimiento de Safia en el Perú , baxa de las montañas de Caxamarca , corre al Poniente , y baña las tierras de San Pedro de Lloco , 10 leguas de Lambayeque , es muy delicioso y ameno por la hermosura de sus orillas, desemboca al Mar Pacífico formando una Bahía en que se coge excelente pescado, está su boca en 7 gr. 43 min. de lat. aust.

PACAYAS , Pueblo de la Provincia y Capitanía del Pará en el Brasil , situado á la boca del rio Tocantines.

PACCHA , Pueblo de la Provincia y Corregimiento de Cuenca en el Reyno de Quito , de cuya Capital dista 56 leguas , en su distrito á la parte del Sur hay una hacienda llamada Cuanacauri.

Otro Pueblo hay del mismo nombre en la Provincia y Corregimiento de Yamparaes y Arzobispado de Charcas en el Perú.

Otro de la Provincia y Corregimiento de Huanta en el mismo Reyno , anexo al Curato de Ticllas.

Otro de la Provincia y Corregimiento de Loxa en el Reyno de Quito , situado cerca del rio Tumbez.

PACCHO , Pueblo de la Provincia y Corregimiento de Chancay en el Perú.

PACHABAMBA , Pueblo de la Provincia y Corregimiento de Guanuco en el Perú , anexo al Curato de Santa Maria del Valle.

PA-

PACHACHAC , Pueblo de la Provincia y Corregimiento de Guarochiri en el Perú , anexo al Curato de Yauli.

PACHACHÁCA, Rio del Reyno del Perú , nace en la Provincia de Aimaraes, corre al N atravesando la de Abancay , y entra en el de Apurimac , para su paso tiene mas de 40 puentes de cuerdas y bejucos.

PACHACAMAC , Pueblo de la Provincia y Corregimiento del Cercado en el Perú , anexo al Curato de Lurin , fundado en el célebre valle de su nombre, que en lengua Quechua significa Omnipotente, ó Criador y Conservador de todo, donde tenian los Indios un magnífico y rico templo dedicado al Sér Supremo invisible que reconocian y adoraban : el Emperador Pachacutec, que fué el X Monarca del Perú , conquistó este lugar con todo su fértil y delicioso terreno , y fundó allí una Casa de Vírgenes dedicadas al culto de Pachacamac ; Francisco Pizarro quando conquistó el Reyno despojó este Templo y Pueblo sacando inmensas riquezas , sin embargo de que los Indios habian transportado muchas á otras partes ; hay en su inmediacion un montecillo y un riachuelo que conservan el mismo nombre : hoy no ha quedado del Templo y de la Poblacion, ya destruidos, mas que algunos vestigios; tiene la gloria de haber sido Cura en él el Ilustrísimo Señor Don Bernardino de Almanza , Arzobispo de Santa Fe : está 4 leguas de Lima.

PACHACONAS , Pueblo de la Provincia y Corregimiento de Aimaraes en el Perú.

PACHACÓTO , Pueblo de la Provincia y Corregimiento de Guanuco en el mismo Reyno que el anterior , anexo al Curato del de Santa Maria del Valle.

PACHAMA , Pueblo de la Provincia y Corregimiento de Arica en el Perú, anexo al Curato de Copta.

PACHANGARA , Pueblo de la Provincia y Corregimiento de Caxatambo en el Perú , anexo al Curato de Churin.

PACHAS , Pueblo de la Provincia y Corregimiento de Guamalies en el mismo Reyno que los anteriores, á cuyo Curato pertenece un grande obrage que hay en

rtado muchas á otras par-
; hay en su inmedia-
n un montecillo y un
chuelo que conservan el
smo nombre: hoy no ha
edado del Templo y de
Poblacion, ya destruidos,
as que algunos vestigios;
ene la gloria de haber
do Cura en él el Ilustrí-
mo Señor Don Bernardi-
o de Almanza, Arzobispo
e Santa Fe: está 4 leguas
e Lima.

PACHACONAS, Pue-
lo de la Provincia y Cor-
egimiento de Aimaraes en
l Perú.

PACHACÓTO, Pueblo
e la Provincia y Corregi-
niento de Guanuco en el
nismo Reyno que el ante-
ior, anexo al Curato del
le Santa Maria del Valle.

PACHAMA, Pueblo de
a Provincia y Corregimien-
o de Arica en el Perú,
nexo al Curato de Copta.

PACHANGARA, Pue-
blo de la Provincia y Cor-
regimiento de Caxatambo
en el Perú, anexo al Cura-
to de Churin.

PACHAS, Pueblo de la
Provincia y Corregimiento
de Guamalies en el mismo
Reyno que los anteriores,
á cuyo Curato pertenece
un grande obrage que hay
en

en el centro de la Provin-
cia, cerca del rio Mara-
fion, que se llama Quivi-
lla, y es donde reside el
Corregidor.

PACHÉCA, Isla peque-
fia del mar del Sur en el
golfo y ensenada de Pana-
má, en que tienen los ve-
cinos de esta Capital algu-
nas plantaciones de maiz y
plátanos para mantener los
Negros que hacen la pesca
de las perlas en sus Cos-
tas, está en 8 gr. 3 min.
de lat. bor.

PACHÍA, Pueblo de la
Provincia y Corregimiento
de Arica en el Perú, ane-
xo al Curato de Tacna.

PACHICA, Pueblo de la
misma Provincia y Corre-
gimiento y Reyno que el
anterior, anexo al Curato
de Copta.

Otro Pueblo hay de este
nombre en la misma Pro-
vincia y Reyno, anexo al
Curato de Cibaya.

Un rio de la Provincia
y Corregimiento de Patáz
en el mismo nace en la
sierra, corre al N N E, y
entra en el Ucayale.

PACHINA, Laguna de
la Provincia y Gobierno de
Moxos en el Reyno de Qui-
to, está en el territorio de
los Indios Massamaes, entre

los rios Marafion y Napo.

PACHINI, Sierra de la
Provincia y Corregimiento
de Piura en el Perú, corre
desde la punta del Cabo
Blanco formando un arco
hácia el N.

PACHIRI, Pueblo de la
Provincia y Corregimien-
to de Caxamarquilla en el
Perú.

PACHITÉA, vease
Manóa.

PACHO, Pueblo del
Corregimiento de Zipaqui-
ra en el Nuevo Reyno de
Granada, es de tempera-
mento cálido abundante en
frutos, á su inmediacion te-
nian los Regulares de la
Compañia una hermosa ha-
cienda de las mejores del
Reyno, tiene 200 vecinos,
y está á espalda del Pue-
blo de Zipaguira, 14 leguas
al S O de Santa Fe.

PACHÚCA, Villa Capi-
tal de la jurisdiccion y Al-
caldía mayor de su nombre
en Nueva España, es de
temperamento frio, pero de
hermosa vista por la sime-
tria de sus calles, plazas
y edificios, particularmente
la Iglesia Parroquial que es
magnífica y primorosa; tie-
ne asimismo un Convento
de Misioneros Apostólicos
Franciscos Descalzos, otro

que

que es Hospital de S. Juan de Dios, y un Hospicio de Religiosos de la Merced, y diferentes Hermitas en los barrios de los Indios donde se les dice Misa; fué antes muy opulenta por la riqueza de sus minas, que hoy están en gran decadencia por la abundancia de aguas que baxan de la sierra, y han inundado muchas, respecto de lo que daban antes: Gemeli dice que en el espacio de 60 leguas se cuentan mas de 18, y que de una sola llamada la Trinidad se sacaron en el discurso de diez años quarenta millones de pesos fuertes: tiene Caxas Reales en que reside un Contador y Tesorero para cobrar el quinto de la plata que es su principal comercio, aunque no faltan algunos Indios aplicados al cultivo de la tierra en que siembran maiz, frixoles y otras semillas; tiene de vecindario 900 familias de Españoles, Mestizos y Mulatos y 120 de Indios, con un Gobernador particular sujeto al Alcalde mayor, y reside en otra Villa llamada Pachuquilla: la jurisdiccion tiene los Pueblos siguientes:

Real del Monte, Huaquilpa, Acayuca,
Tezayuca, Zapotlán, Tolayuca:

Está 18 leguas al N E de México.

Tiene el mismo nombre una laguna que se forma para recoger las aguas que vienen de esta altura, en que hay una presa ó dique para que viertan en la de Zumpango quando es necesario, construido poco antes del año de 1628, que hoy se ha perfeccionado mucho.

PACÍFICO, Mar) nombre que dan al del Sur impropiamente, pues qualquiera que haya navegado en él sabrá con quan poca razon lo llaman así, porque aunque convenga á una parte de él este título, como á la que está entre los Trópicos, el resto no merece tal honor por sus freqüentes temporales en la latitud de 20 y de 23 grados, tan fuertes como los que hay en Europa, y mucho mayores en mas latitudes: los primeros Españoles que lo navegaron le dieron el nombre de Pacífi-

millones de pesos fuertes:
ene Caxas Reales en que
eside un Contador y Te-
orero para cobrar el quin-
de la plata que es su
rincipal comercio, aunque
o faltan algunos Indios
plicados al cultivo de la
erra en que siembran maiz,
ixoles y otras semillas; tie-
e de vecindario 900 fami-
as de Españoles, Mesti-
os y Mulatos y 120 de In-
ios, con un Gobernador
articular sujeto al Alcalde
ayor, y reside en otra
illa llamada Pachuquilla:
jurisdiccion tiene los Pue-
los siguientes:

Acayuca,
Tolayuca:

a que haya navegado en
l sabrá con quan poca ra-
on lo llaman así, porque
unque convenga á una
arte de él este título, co-
no á la que está entre los
Trópicos, el resto no me-
ece tal honor por sus fre-
üentes temporales en la
atitud de 20 y de 23 gra-
los, tan fuertes como los
ue hay en Europa, y mu-
cho mayores en mas lati-
udes: los primeros Espa-
ioles que lo navegaron le
dieron el nombre de Paci-
fi-

fico por su serenidad y vientos suaves que experimentaron en sus primeros viages, persuadidos que seria lo mismo en todo él; pero el furor de las tempestades en el Invierno, y la agitacion terrible de sus aguas, desdicen de su título: los Pilotos de este mar han observado constantemente que quando quiere soplar el viento Norte se ve un dia ó dos antes al rededor de las embarcaciones un páxaro marino que llaman quebrantahuesos, el qual no se dexa ver en otras ocasiones, ni se sabe donde se recoge; es de una figura muy singular, y seguro presagio del mal tiempo.

PACKOLÉT, Rio de la Provincia y Colonia de la Carolina Meridional, corre al SE, y entra ó se une con el rio Large.

PACLAS, Pueblo de la Provincia y Corregimiento de Luya y Chillaos en el Perú, anexo al Curato de su Capital.

PACLLÓN, Pueblo de la Provincia y Corregimiento de Caxatambo en el mismo Reyno que el anterior, anexo al Curato de Mangas.

PACO, Isla pequeña situada en la laguna de Umamarca de la Provincia y Corregimiento de Omasuyos en el Reyno del Perú.

PACOCHA, Puerto de la Costa de la mar del Sur en la Provincia y Corregimiento de Arica en el mismo Reyno.

PACOMARCA, Pueblo de la Provincia y Corregimiento de Castro Virreyna en el Perú, anexo al Curato de Córdoba.

PACOPATA, Pueblo de la Provincia y Corregimiento de Chilques y Masques en el mismo Reyno, anexo al Curato de Pampacucho.

PACÓRA, Pueblo de la Provincia y Corregimiento de Saña en el mismo Reyno que los anteriores, situado en el camino de Valles que va á Lima.

Otro Pueblo hay de este nombre en la Provincia y Reyno de Tierra-Firme y Gobierno de Panamá, situado en un hermoso y dilatado valle que le da la denominacion por donde pasa un rio, es muy fértil, de agradable temperamento, y tan sano que se tiene por convalecencia de los enfermos de todas aquellas inmediaciones, es muy abundante de ganados por la ex-

excelencia de sus pastos, está 8 leguas de la Capital.

El rio que riega el valle anterior tiene tambien el mismo nombre, corre al Sur hasta salir al mar en la ensenada y golfo de Panamá.

PACTLICHÁN, Pueblo de la Cabecera de partido de Acantepéc y Alcaldía mayor de Tlapa en Nueva España, tiene 90 familias de Indios que se emplean en el cultivo y beneficio del algodon, es de temperamento cálido.

PACÚ, Rio de la Provincia y Gobierno de Buenos Ayres en el Perú, corre casi al S, y entra en el de la Plata, cerca de la boca donde entra el Uruguay.

PADAGUÉL, Lago grande del Reyno de Chile en la Provincia y Corregimiento de Santiago, se forma de los rios Colina y Lampa, que despues de mas de 20 leguas de curso se unen, tiene mas de dos leguas de largo, es muy profundo, y se pescan en él excelentes truchas y bagres, las orillas son muy amenas, cubiertas de yerva y de árboles, está inmediato á la Ciudad de Santiago.

PADAMO, Rio de la Provincia y Gobierno de Guayana, nace en lo interior de ella, entre el Caura y el Orinoco, y formando un arco hácia el Sur entra en el último.

PADDAVIRI, Brazo del rio Parime ó Paravillanas, uno de los quatro en que se divide, y el segundo que entra en el Rio Negro.

PADILLA, Villa de la Provincia y Gobierno de Sierra Gorda en el Seno Mexicano y Reyno de Nueva España, fundada el año de 1748 por el Conde de aquel título Don Joseph de Escandón, Coronel de Milicias de Queretaro, que le dió este nombre en obsequio de Doña Antonia de Padilla, muger del Virrey que era entonces Conde de Revillagigedo, es corta y pobre, y no ha tenido el aumento que se esperaba.

PADOUCAS, Pueblo de la Provincia y Gobierno de la Luisiana en la América Septentrional, situado á orilla y cabecera del rio de su nombre, que tienen tambien diferentes villages de Indios de esta nacion.

El rio referido corre al SE, sigue luego al E, y entra en el grande de Misouri.

PADRE, Punta del) extre-

tremidad d
de la Isla
el Puerto
ia Bahía d
PAECE
Indios bárb
Reyno de
bita las sel
ca de las C
tago y Tim
ces y antro
taron el a
tropas Esp
Añasco y
pudia; pero
go á reduci
la de los
de 1634, h
cido á muy
Tiene el
una Ciudad
cia y Gobi
yán en el
to, fundada
Domingo L
lla del rio
Magdalena
en el valle
casi despob
la destruyer
mediados d
dista 60 le
San Juan d
PAEZ, R
Provincia y
la Ciudad a
el valle de
sa por delan
de la Plata

ayana, nace en lo inte-
r de ella, entre el Cau-
y el Orinoco, y forman-
un arco hácia el Sur
ra en el último.

PADDAVIRI, Brazo del
Parime ó Paravillanas,
o de los quatro en que
divide, y el segundo que
tra en el Rio Negro.

PADILLA, Villa de la
ovincia y Gobierno de
erra Gorda en el Seno
exicano y Reyno de Nue-
España, fundada el año
1748 por el Conde de
uel título Don Joseph de
scandón, Coronel de Mi-
cias de Queretaro, que le
ó este nombre en obse-
io de Doña Antonia de
adilla, muger del Virrey
ue era entonces Conde de
evillagigedo, es corta y
obre, y no ha tenido el
imento que se esperaba.

PADOUCAS, Pueblo de
Provincia y Gobierno de
Luisiana en la América
eptentrional, situado á ori-
a y cabecera del rio de
u nombre, que tienen tam-
ien diferentes villages de
ndios de esta nacion.

El rio referido corre al
E, sigue luego al E, y
ntra en el grande de Mi-
souri.

PADRE, Punta del) ex-
tre-

tremidad de la Costa del N de la Isla de Cuba, entre el Puerto de Malagueta y la Bahía de Xavara.

PAECES, Nacion de Indios bárbaros del Nuevo Reyno de Granada que habita las selvas que hay cerca de las Ciudades de Cartago y Timaná, eran feroces y antropofagos, derrotaron el año de 1540 las tropas Españolas de Pedro Añasco y de Juan de Ampudia; pero empezaron luego á reducirse á la Fe con la de los Yalcones el año de 1634, hoy se han reducido á muy pocos.

Tiene el mismo nombre una Ciudad de la Provincia y Gobierno de Popayán en el Reyno de Quito, fundada por el Capitan Domingo Lozano á la orilla del rio grande de la Magdalena el año de 1563 en el valle de Saldaña, está casi despoblada desde que la destruyeron los Indios á mediados del siglo pasado, dista 60 leguas de la de San Juan de los Llanos.

PAEZ, Rio de la misma Provincia y Gobierno que la Ciudad anterior, nace en el valle de su nombre, pasa por delante de la Ciudad de la Plata, y entra en el

grande de la Magdalena poco distante de esta Ciudad.

PAGAN, Rio pequeño de la Provincia y Colonia de Virginia en la América Septentrional y del Condado de South Isle de Wight, corre al SE, y sale al mar en la boca del de Joanes.

PAGANAGÁNDI, Rio de la Provincia y Gobierno de Antioquia en el Nuevo Reyno de Granada, nace al pié de las sierras del Chocó, y corriendo al NO sale al mar en la Bahía de la Candelaria del golfo de Urabá.

PAGUAROS, Nacion bárbara de Indios poco conocida que habita al Mediodia del rio Marañon, poco mas arriba de la boca del de la Madera.

PAGUILLAS, Pueblo de la Provincia y Corregimiento de Atacama en el Perú.

PAHUATLÁN, Pueblo de la Cabeza de partido y Alcaldía mayor de Guauchinango en Nueva España, tiene un Convento de Religiosos de San Agustin, y 490 familias de Indios Otomies, en que se incluyen los de tres Pueblos cortos ó barrios de su distrito: está 6 leguas al N de su Capital.

PAICABI, Pueblo de Indios del Reyno de Chile, situado en la Costa á la boca del rio Tucapél, cerca de donde dieron los Indios muerte á Pedro de Valdivia, Conquistador de este Reyno.

PAICANOS, Nacion de Indios de la Provincia y Gobierno de Santa Cruz de la Sierra en el Perú, de cuya Capital distan 20 leguas al SE, son estos Indios pobres, dóciles y humildes, su territorio es abundante en cañas dulces y algodon, el clima es cálido; pero quando sopla el viento Sur, como que pasa por la cadena de montañas de los Andes que siempre están cubiertas de nieve, se siente frio.

PAICO, Pueblo de la Provincia y Corregimiento de Lucanas en el Perú.

Tiene el mismo nombre una laguna del Reyno de Chile, entre los rios Valdivia y Callacalla, que se forma de un desague del de Quillén.

PAICOLLO, San Lucas de) Pueblo de la Provincia y Corregimiento de Pilaya y Paspaya en el Perú.

PAIJAN, San Salvador de) Pueblo de la Provincia y Corregimiento de Truxillo en el Perú, situado en el valle de Chicama en el camino real de la Costa que va á Quito: está 12 leguas de su Capital, y 4 del Puerto de Malabrigo.

PAILAS, Puerto del rio de la Plata en la Provincia y Gobierno de Santa Cruz de la Sierra en el Perú, al N de la Capital.

PAIME, Pueblo de la jurisdiccion de Muzo y Corregimiento de Tunja en el Nuevo Reyno de Granada, tiene 150 vecinos que viven de sembrar y cultivar cañas dulces, algodon, y demas frutos de tierra caliente y templada.

PAIPA, Pueblo de la misma Provincia, Corregimiento y Reyno que el anterior, situado en el camino que va á Santa Fe, entre su Capital y la laguna de Toca, fué muy grande y poblado en tiempo de los Indios, lo tomó Gonzalo Ximenez de Quesada el año de 1537, hoy está reducido á un miserable village, dista 8 leguas á Levante de su Capital.

PAIPIRÚ, Sierras de) Montañas de la Provincia y Capitanía del Rey en el Brasil, corren del O al E si-

y Corregimiento de Truxillo en el Perú, situado en el valle de Chicama en el camino real de la Costa que va á Quito: está 12 leguas de su Capital, y 4 del Puerto de Malabrigo.

PAILAS, Puerto del rio de la Plata en la Provincia y Gobierno de Santa Cruz de la Sierra en el Perú, al N de la Capital.

PAIME, Pueblo de la jurisdiccion de Muzo y Corregimiento de Tunja en el Nuevo Reyno de Granada, tiene 150 vecinos que viven de sembrar y cultivar cañas dulces, algodon, y demas frutos de tierra caliente y templada.

PAIPA, Pueblo de la misma Provincia, Corregimiento y Reyno que el anterior, situado en el camino que va á Santa Fe, entre su Capital y la laguna de Toca, fué muy grande y poblado en tiempo de los Indios, lo tomó Gonzalo Ximenez de Quesada el año de 1537, hoy está reducido á un miserable village, dista 8 leguas á Levante de su Capital.

PAIPIRÚ, Sierras de) Montañas de la Provincia y Capitanía del Rey en el Brasil, corren del O al E siguiendo el mismo curso del rio Cavacuan hasta tocar la laguna grande de los Patos, en ellas tienen los Portugueses unas ricas minas de oro á que dan el mismo nombre.

PAIRA, Pueblo de la Provincia y Gobierno de Quixos y Macas en el Reyno de Quito, perteneciente al partido del segundo nombre.

PAIRACA, Pueblo de la Provincia y Corregimiento de Aimaraes en el Perú, anexo al Curato de Chuquinga.

PAIRAPUPÚ, Rio pequeño de la Provincia y Colonia de Surinam ó parte de la Guayana que poseen los Holandeses, nace de la sierra de Usupama, y entra en el de Cuyuni.

PAITA, Ciudad pequeña de la Provincia y Corregimiento de Piura en el Perú, situada en la Costa de la mar del Sur, con un buen Puerto muy freqüentado de embarcaciones del Reyno de Tierra-Firme, Acapulco, Sonsonate &c. aunque en rigor no es mas que una Bahía se reputa por el mejor de aquella Costa, á causa de la seguridad de su ancorage, y donde se desembarca para pasar por tierra á Lima y demas Provincias del Perú, y tocan para refrescar las embarcaciones que van en derechura al Callao, porque lo dilatado que suele ser este viage por los vientos contrarios, casi todo el año haria impracticable la navegacion sin esta escala para hacer aguada y nuevos víveres: la Poblacion está situada en un terreno arenisco que no produce yerva alguna, ni una sola gota de agua dulce, que la llevan del Pueblo de Colán, y aunque es blanquizca, y de mala vista, dicen que es muy sana porque corre por un bosque de zarzaparrilla, y viene impregnada de las virtudes de esta planta; la conduccion la hacen en balzas, que igualmente traen maiz, aves y demas frutos para las embarcaciones, pues allí solo hay algun ganado cabrio y mucho pescado, especialmente tollo que cogen con abundancia, y seco lo envian á vender á las demas Provincias que usan en lugar del bacalao: las casas son baxas, y las paredes de tierra y cañas, á excepcion de la casa del Corregidor, la

la Iglesia Parroquial, y un Convento de Religiosos de la Merced, que son de piedra: sin embargo de lo débil de estos edificios resisten porque nunca llueve, y habiendo sucedido el fenomeno raro de llover el año de 1728 se arruinó la mayor parte; el clima es seco y cálido, pero sano; tiene un castillejo para defensa del Puerto en lo alto de un montecillo que llaman la Silla de Paita: el Almirante Inglés Jorge Anson tomó esta Ciudad, la saqueó y quemó el año de 1741: está 204 leguas de Lima, y 140 por mar del Callao, en 296 gr. 56 min. de long. y 5 gr. 15 min. de lat.

Tiene el mismo nombre una punta de tierra de la Costa del Perú en la propia Provincia y Corregimiento.

PAITANABA, Pueblo de la Provincia y Corregimiento de Copiapó en el Reyno de Chile, situado á orilla del rio Huasco, no lexos de donde se unen los dos que lo forman.

PAITILLA, Punta de) en la ensenada de Panamá y Costa de la mar del Sur, está una legua de aquella Capital, y forma con la punta de Chiriqui otra pequeña rada que queda en seco á la baxa mar, y es donde entran y fondean las canoas y barcos pequeños del tráfico y abasto.

PAITITI, Gran) Provincia y país dilatado del Reyno del Perú, poco conocido por estar habitado de Indios infieles, en que hay algunos Religiosos Misioneros de San Francisco.

PAI-ZUMA, Peña grande de la Provincia y Gobierno de Buenos Ayres en el Perú, cerca de la Ciudad de la Asuncion en el camino que va al Brasil, en cuya cima están estampadas las plantas de un hombre que dicen los Indios por tradicion de sus mayores que predicó en aquellas Regiones despues del Diluvio á quien llamaban Paizuma, y conserva la piedra: algunos Historiadores pretenden probar que fué el Apostol Santo Tomas, agregando á la tradicion otras pruebas de diferentes señales que exîsten en varias partes de la América.

PAKEBSEI, Ciudad de la Provincia y Colonia de Nueva Yorck, situada al E del

Capital, y forma con la punta de Chiriqui otra pequeña rada que queda en eco á la baxa mar, y es donde entran y fondean las canoas y barcos pequeños del tráfico y abasto.

PAITITI, Gran) Provincia y país dilatado del Reyno del Perú, poco conocido por estar habitado de Indios infieles, en que hay algunos Religiosos Misioneros de San Francisco.

PAI-ZUMA, Peña grande de la Provincia y Gobierno de Buenos Ayres en el Perú, cerca de la Ciudad de la Asuncion en el camino que va al Brasil, en cuya cima están estampadas las plantas de un hombre que dicen los Indios por tradicion de sus mayores que predicó en aquellas Regiones despues del Diluvio á quien llamaban Paizuma, y conserva la piedra: algunos Historiadores pretenden probar que fué el Apostol Santo Tomas, agregando á la tradicion otras pruebas de diferentes señales que existen en varias partes de la América.

PAKEBSEI, Ciudad de la Provincia y Colonia de Nueva Yorck, situada al E del

del rio Hudsón, 70 millas al N de la Capital.

PALACE, Provincia antigua del Nuevo Reyno de Granada, hoy unida á la de Popayan, descubierta por Sebastian de Benalcazar el año de 1536, sus naturales eran crueles y feroces, descendientes de los Paeces; hoy no tiene habitantes, pero sí algunas minas de oro que no se trabajan.

PALACIO, Rio de la Provincia de Sucumbios en el Reyno de Quito, corre de Poniente á Levante, y se une despues con el que nace de la laguna de Mocóa en un grado de lat. bor.

PALAGUA, Laguna del Nuevo Reyno de Granada en la Provincia de Muzo ó de los Marquetones, que se forma de un desague del rio grande de la Magdalena.

PALANCA, Pueblo de la Provincia y Corregimiento de Chachapoyas en el Perú, anexo al Curato de Soritór.

PALANDA, Provincia antigua del Reyno de Quito, que hoy pertenece en parte á la de Jaen, y en parte á la de Piura, aun permanece un Pueblo, que aunque antiguo está muy

arruinado, con el mismo nombre, situado á orilla de un rio que tambien le tiene: está al Poniente de la Ciudad de Loyola, en 4 gr. 45 min. de lat. aust.

El rio citado corre al SE, naciendo cerca de la Ciudad de Valladolid, riega la Provincia, y entra en el de Chinchipe.

PALANIZUELA, Pueblo de la Cabeza de partido de Juquila y Alcaldía mayor de Xicayán en Nueva España, tiene 24 familias de Indios, y está 20 leguas al Oriente de su Cabecera.

PALANTLA, Pueblo de la Cabecera de partido de Zitlala y Alcaldía mayor de Chilapa en el mismo Reyno que el anterior, tiene 42 familias de Indios, y está 2 leguas al S de su Cabecera.

PALATA, Rio de la Provincia y Gobierno del Tucumán en el Perú, y del distrito y jurisdiccion de la Ciudad de Salta, en sus orillas abunda el pasto de simbolar, que es semejante en la caña y hojas á la cebada, con el qual engorda mucho el ganado mular, y de ella se sirven tambien los naturales para entretexer

xer las cubiertas de las carretas del tráfico de Buenos Ayres, corre al E, y entra en el del Pasage.

PALATINE, Ciudad de la Provincia y pais de los Indios Iroqueses en la América Septentrional, situada á orilla del rio de Mohawks.

PALATOS, Pueblo de la jurisdiccion y Corregimiento de Bogotá en el Nuevo Reyno de Granada.

PALCA, Pueblo de la Provincia y Corregimiento de Angaraez en el Perú, anexo al Curato de Acoria.

PALCAMAYO, Rio de la Provincia y Corregimiento de Patáz en el Perú, corre al N en el distrito de las Misiones de Caxamarquilla muchas leguas, y luego se une con el de Pangon para entrar muy caudaloso en el Ucayale.

Tiene el mismo nombre un Pueblo de la Provincia y Corregimiento de Tarma en el Perú, anexo al Curato de Acobamba.

PALCARO, Pueblo de la Provincia y Corregimiento de Cotabambas en el Perú.

PALCIPA, Laguna de la Provincia y Gobierno del Tucumán en el Perú, se forma del rio Andahuailas en los confines del Reyno de Chile, á su orilla hay construido un fuerte de su nombre para contener los Indios infieles.

Se llama del mismo modo un valle hermoso, dilatado y fértil de la propia Provincia.

PALCO, Pueblo de la Provincia y Corregimiento de Lucanas en el Perú, anexo al Curato de Otoca.

Otro Pueblo hay de este nombre en la Provincia y Corregimiento de la Concepcion en el Reyno de Chile, situado á orilla del rio Biobio.

PALÉNA, Pueblo de la Provincia y Gobierno de Maracaibo en el Nuevo Reyno de Granada, situado á orilla del rio Santo Domingo, al S de la Ciudad de Barinas nueva.

PALÉNQUE, Pueblo de la Provincia y Reyno de Tierra-Firme, situado en la Costa del Norte y jurisdiccion de la Ciudad de Portobelo, en que termina la de la Provincia y empieza la del Darien, se compone de Negros esclavos fugitivos de sus amos, que allí llaman Cimarrones, y se han establecido en un sitio áspero y fuerte para defender su libertad, á orilla

lé Chile, á su orilla hay onstruido un fuerte de su nombre para contener los ndios infieles.

Se llama del mismo mo- lo un valle hermoso, di- atado y fértil de la propia Provincia.

PALCO, Pueblo de la Provincia y Corregimiento le Lucanas en el Perú, nexo al Curato de Otoca.

Otro Pueblo hay de este nombre en la Provincia y Corregimiento de la Con- cepcion en el Reyno de Chile, situado á orilla del rio Biobio.

PALÉNA, Pueblo de la Provincia y Gobierno de Maracaibo en el Nuevo Reyno de Granada, situa- do á orilla del rio Santo Domingo, al S de la Ciu- dad de Barinas nueva.

PALÉNQUE, Pueblo de a Provincia y Reyno de Tierra-Firme, situado en a Costa del Norte y ju- risdiccion de la Ciudad de Portobelo, en que termina la de la Provincia y empie- za la del Darien, se com- pone de Negros esclavos fugitivos de sus amos, que allí llaman Cimarrones, y se han establecido en un sitio áspero y fuerte para defender su libertad, á ori- lla del rio de Sardinas, mu- chos conservan la Religion, y el año de 1743 pidieron al Presidente de Panamá que les enviase un Cura.

Tiene el mismo nombre otro Pueblo de la Provin- cia y Gobierno de Carta- gena, y distrito de la Vi- lla de María, al N en el Nuevo Reyno de Granada.

Otro de la Provincia y Gobierno de Guayaquil en el Reyno de Quito, del par- tido de Baba, situado á ori- lla de este rio y al N de su Cabecera, distante 24 leguas.

Otro de la Provincia y Gobierno de Sta. Marta en el Nuevo Reyno de Gra- nada, situado en la Costa del mar.

Un rio en la misma Pro- vincia y Reyno que el Pue- blo anterior, que entra en el de San Sebastian.

Una punta de tierra en la Costa del Sur de la Isla de Santo Domingo, entre la de Nizao y el rio de la Ozama.

PALENQUES, Nacion bárbara de Indios de la Guayana ó Nueva Anda- lucía, tomaron esta deno- minacion por las estacadas que hacian para defenderse como trincheras, es corta, pero de genio feroz, ha- bita en las inmediaciones del rio Orinoco, y confina con la de los Guamos.

PALIZADA, vease Mi- sisipi.

PALLACTANGA, Pue- blo de la Provincia y Cor- regimiento de Riobamba en el Reyno de Quito, célé- bre por las ricas minas de oro y plata que tiene en su distrito, y en otros tiem- pos se trabajaron con tanta utilidad que excedian á to- das las del Perú, y un solo vecino tenia registradas 18 betas de uno y otro metal que le produxeron mucha riqueza, pero hoy ya no se trabajan.

PALLAHÚA, Pueblo de la Provincia y Corregimien- to de Arica en el Perú, anexo al Curato de Tacna.

PALLALLA, Pueblo de la Provincia y Corregimien- to de Angaraez en el Pe- rú, donde hay una mina de carbon de piedra que no se trabaja.

PALLAQUÉZ, San Mi- guel de) Pueblo de la Pro- vincia y Corregimiento de Caxamarca en el Perú.

PALLAS, Pueblo de la Provincia y Corregimiento de Tarma en el Perú, anexo al Curato de Atabillos baxos.

PA-

PALLÁSCA, Pueblo de la Provincia y Corregimiento de Conchucos en el Perú.

PALLATE, Bahía de) en la Costa del Sur de la Isla de Jamayca.

PALMA, Nuestra Señora de la) Ciudad del Corregimiento de Tunja en el Nuevo Reyno de Granada, la fundó Don Antonio de Toledo en el país de los Indios Colimas el año de 1560, y no el de 1512 como erradamente dice el Ex-Jesuita Coleti, y la trasladó al parage en que hoy se halla el Capitan Gutierre de Ovalle el de 1563, y no en 1572 como tambien afirma aquel autor, dándole el nombre de Ronda en obsequio de su patria, el qual no ha permanecido; es de temperamento cálido con moderacion, produce mucho algodon, maiz, yucas, plátanos y cañas dulces de que fabrican azucar y cantidad de conservas, particularmente de guayaba, de lo qual, y de los lienzos y texidos de algodon que fabrican, hacen un lucroso comercio: en la Ciudad y su jurisdiccion corre muy poca moneda, por cuya razon usan en lugar de esta para sus contratos ovillos de algodon con que pagan los comestibles: el principal alimento y desayuno de sus naturales es una comida que llaman soata, y se compone de maiz y hojas de uyamas: tiene ademas de la Iglesia Parroquial, titulada nuestra Señora de la Asuncion, un Convento de Religiosos de San Francisco tan pobre que solo mantiene un individuo, trabajan en las minas de cobre que hay muy fino: sus habitantes son 600 vecinos que solo con el comercio que hemos referido de lienzos y azúcares se han hecho ricos en competencia de los de Pamplona que está muy inmediata, sin tener sus minas de plata y de esmeraldas; pero poseen otra mas rica y estimable que es la de la virtud que los ilustra y distingue por influxo benigno de aquel clima, y los tiene acreditados en todo el Reyno: dista 15 leguas al N O de Santa Fe.

Tiene el mismo nombre un Pueblo de la Cabeza de partido de Tamazunchale y Alcaldía mayor de Valles en Nueva España, situado en un parage circunvalado de

lo de imien- Perú. a de) de la

Seño- Cor- en el anada, nio de de los ño de 1512 lice el la tras- ue hoy utierre 63, y ambien dándo- nda en ria, el necido; cálido roduce iz, yu- as dul- n azu- nservas, guaya- de los e algo- acen un en la sdiccion moneda, n en lu- us con-

tratos ovillos de algodon con que pagan los comestibles: el principal alimento y desayuno de sus naturales es una comida que llaman soata, y se compone de maiz y hojas de uyamas: tiene ademas de la Iglesia Parroquial, titulada nuestra Señora de la Asuncion, un Convento de Religiosos de San Francisco tan pobre que solo mantiene un individuo, trabajan en las minas de cobre que hay muy fino: sus habitantes son 600 vecinos que solo con el comercio que hemos referido de lienzos y azúcares se han hecho ricos en competencia de los de Pamplona que está muy inmediata, sin tener sus minas de plata y de esmeraldas; pero poseen otra mas rica y estimable que es la de la virtud que los ilustra y distingue por influxo benigno de aquel clima, y los tiene acreditados en todo el Reyno: dista 15 leguas al N O de Santa Fe.

Tiene el mismo nombre un Pueblo de la Cabeza de partido de Tamazunchale y Alcaldía mayor de Valles en Nueva España, situado en un parage circunvalado de

de serranias en que viven dispersos los Indios Pames, habitando pocos en la Poblacion por la costumbre que tienen de vivir en los bosques y montes, y en diferentes tiempos del año se alexan á las haciendas de ganado que entran á agostar en estos parages, su vecindario contando estos montaraces son mas de 30 familias, tiene un Convento de Religiosos de San Francisco que es la Parroquia, y dista 22 leguas al Poniente de su Cabecera.

Otro de la Cabeza de partido de Zanguio y Alcaldía mayor de Zamora en el mismo Reyno, situado en un ameno y espacioso valle, es de temperamento cálido y húmedo, linda por el Oriente con el cerro de las Canoas, y por el Occidente y N con el mar de Chapala, de cuyas orillas dista legua y media; se compone su vecindario de 24 familias de Españoles, Mestizos y Mulatos, y 13 de Indios que se mantienen del exercicio de la pesca: está algo menos de 3 leguas de su Cabecera.

Otro de la Provincia y Corregimiento de Valparaiso en el Reyno de Chile,

situado al S de la Villa de Santa Bárbara.

Otro con la advocacion de nuestra Señora del Rosario de las Misiones que tienen los Religiosos de Santo Domingo en el distrito de la Ciudad de Pedraza del Nuevo Reyno de Granada.

Un rio del Reyno del Brasil corre casi al O con alguna inclinacion al S O, y entra en el de Paratinga.

Una Isla situada cerca de la Costa del mismo Reyno que el rio anterior, inmediata á la boca del rio de la Plata.

Otro Pueblo con el sobrenombre de Gorda en la jurisdiccion de Orizava y Alcaldía mayor de Ixmiquilpan en Nueva España.

PALMAR, San Agustin del) Pueblo y Cabeza de partido de la Alcaldía mayor de Tepeaca en Nueva España, es de temperamento frio y seco, tiene 36 familias de Españoles, 48 de Mestizos, 12 de Mulatos y 61 de Indios; su terreno es infructífero y eriazo, por cuya razon la mayor parte de sus vecinos viven del exercicio de herreros: está 8 leguas al E ¼ al S E de su Capital.

Tiene el mismo nombre

otro Pueblo de la Provincia de Guayana y Gobierno de Cumaná, uno de las Misiones que tienen allí los PP. Capuchinos de Cataluña, situado al S de la Ciudad de Santo Tomas.

Otro de la Provincia y Gobierno de Veragua en el Reyno de Tierra-Firme.

Otro de la Provincia y Gobierno de Yucatán en el Reyno de Guatemala, al lado de la punta de Piedra, situado en la Costa.

Una ensenada en la Costa del mar del Sur de la Provincia y Gobierno del Darien y Reyno de Tierra-Firme, situada entre el Puerto Quemado y el Puerto de Piñas, hay en ella un buen Puerto llamado de la Hambre, donde desemboca un rio del mismo nombre.

Una laguna de la Provincia y Capitanía del Rey en el Brasil, en la extremidad de la Costa que forma el rio de la Plata.

Un Puerto en la Costa de la mar del Sur de la Provincia y Gobierno de Esmeraldas, que está baxo de la misma linea equinoccial.

Un rio de la Provincia y Gobierno de Guayaquil en el Reyno de Quito, del distrito del partido de Yaguache al N, corre al NO, y entra en el de Babahoyo en un gr. 45 min. de lat. aust.

Una punta de tierra de las dos interiores que forman la entrada ó canal de la laguna de Maracaibo.

PALMARES, San Diego de los) ó de Guames, Pueblo de la Provincia y Gobierno de Quixos y Macas en el Reyno de Quito, uno de los que forman las Misiones de Indios Sucumbios que tenian á su cargo los Regulares de la extinguida Compañia, está situado á orilla del rio Guames, cerca de donde le entra el Putumayo.

Tiene el mismo nombre otro Pueblo de la Provincia y Capitanía del Rey en el Brasil, situado en la Costa, cerca de la laguna Charqueada.

PALMAS, Salazar de las) Ciudad del Gobierno de S. Faustino en el Nuevo Reyno de Granada, la fundó Diego de Montes el año de 1553 para seguridad y conservacion de las minas de plata de S. Pedro, á la orilla de un rio que atraviesa un hermoso pal-

en el Reyno de Quito, del distrito del partido de Yaguache al N, corre al NO, y entra en el de Babahoyo en un gr. 45 min. de lat. aust.

Una punta de tierra de las dos interiores que forman la entrada ó canal de la laguna de Maracaibo.

PALMARES, San Diego de los) ó de Guames, Pueblo de la Provincia y Gobierno de Quixos y Macas en el Reyno de Quito, uno de los que forman las Misiones de Indios Sucumbios que tenian á su cargo los Regulares de la extinguida Compañia, está situado á orilla del rio Guames, cerca de donde le entra el Putumayo.

Tiene el mismo nombre otro Pueblo de la Provincia y Capitanía del Rey en el Brasil, situado en la Costa, cerca de la laguna Charqueada.

PALMAS, Salazar de las) Ciudad del Gobierno de S. Faustino en el Nuevo Reyno de Granada, la fundó Diego de Montes el año de 1553 para seguridad y conservacion de las minas de plata de S. Pedro, á la orilla de un rio que atraviesa un hermoso palmar; pero la abandonaron sus vecinos poco despues, acosados de los Indios infieles que la destruyeron: el año de 15[illegible]5 volvió á poblarla el Capitan Diego Parada con el nombre de Nirúa, por haberla mudado á orilla de este rio, donde no tuvo mejor fortuna que la otra; pero el de 1583 la fundó tercera vez á donde está hoy el Gobernador Francisco de Cáceres, de órden del Maestre de Campo Alonso Estevan Rangél, por Cabeza de Alcaldía mayor que conservaron muchos años sus succesores: es de temperamento cálido, y está entre unos montes ásperos y fragosos; pero muy abundante de cacao, cañas dulces, plátanos, yucas y maiz: tiene ademas de la Iglesia Parroquial otra Capilla de nuestra Señora de Belen; su vecindario se compone de 400 vecinos muy pobres: está 16 leguas al NO de Pamplona, de cuya jurisdiccion la divide el rio de Salazar.

Otra Ciudad hay de este nombre con la advocacion de San Miguel en el mismo Reyno, fundada por Fernando Valdés el año de 1544, á orilla del rio grande de la Magdalena, al N de Santa Fe; pero ha venido á tanta decadencia que hoy es un Pueblo miserable y corto.

Un Pueblo con la advocacion de San Juan en la Provincia y Gobierno de Cartagena del mismo Reyno que las anteriores Ciudades pertenece al partido y jurisdiccion de la Villa del Sinú, y está situado en la ensenada de este nombre, cerca de la Costa.

Otro con la advocacion de San Luis, de las Misiones que tienen los Religiosos de Santo Domingo en el distrito y jurisdiccion de la Ciudad de Pedraza del Nuevo Reyno de Granada, situado á orilla del rio Canaguán.

Un rio de la Provincia y Alcaldía mayor de Panúco en Nueva España que sale al mar en el Seno Mexicano.

Otro rio de la Alcaldía mayor de Tabasco en el mismo Reyno que tambien sale al mar, entre el de Santa Ana y el de Dos-Bocas.

Una ensenada en la Costa de California, enfrente de la de Nueva España, en-

entre la de Cerralvo y el cabo de Porfia.

Un Puerto de la Provincia y Gobierno de Santa Marta en el Nuevo Reyno de Granada, en el rio grande de la Magdalena, con un Pueblo que tiene mucho tráfico.

Otro rio de la Provincia y Gobierno de Venezuela en el mismo Reyno que corre al S, y entra en el de Manapire.

Otro Puerto en la Costa del N de la Isla de Cuba, entre el de Sama y la Bahía de Baxanas.

Una Isla de la mar del Sur descubierta por Francisco Pizarro el año de 1527, dándole este nombre por las muchas palmas que hay en ella, tiene legua y media de circunferencia, está en la ensenada de Chiramira, frente de la boca del rio de San Juan de la Provincia y Gobierno del Chocó, 26 leguas distante del cabo de Corrientes, está desierta é inculta.

Otro rio de la Isla de Granada, una de las Antilles menores de los Franceses, corre á Levante, y sale al mar en 12 gr. 4 min. de lat. bor.

Unas Islas de la mar del Norte, cerca de la Costa de la Provincia y Gobierno del Darien y Reyno de Tierra-Firme, son muchas, y forman un arco entre la Isla de Pinos y el Playón grande hasta la ensenada de Mandinga.

PALMÉRAS, Punta de) en la Costa de los Humos de la Provincia y Capitanía de Seara en el Brasil, está entre la Isla de Corubun y el Puerto de Tortuga.

PALMILLAS, San Lucas de las) Pueblo de la Cabecera de partido y Alcaldía mayor de Guejozinco en Nueva España, tiene 77 familias de Indios, y está al O de su Capital.

Otro Pueblo hay del mismo nombre con la advocacion de Santa Cecilia, reduccion de Indios por los Religiosos Misioneros del Órden de San Francisco, en el distrito y jurisdiccion de la Alcaldía mayor de Guadalcazar en Nueva España, tiene 40 familias de Indios, sin los que viven dispersos en los contornos, y está 20 leguas de la Cabeza de partido Tula.

Otro de la Provincia y Gobierno de Sierra Gorda en el Seno Mexicano y Reyno de Nueva España, fun-da-

Norte, cerca de la Costa de la Provincia y Gobierno del Darien y Reyno de Tierra-Firme, son muchas, y forman un arco entre la Isla de Pinos y el Playón grande hasta la ensenada de Mandinga.

PALMÉRAS, Punta de) en la Costa de los Humos de la Provincia y Capitanía de Seara en el Brasil, está entre la Isla de Corubun y el Puerto de Tortuga.

PALMILLAS, San Lucas de las) Pueblo de la Cabecera de partido y Alcaldía mayor de Guejozinco en Nueva España, tiene 77 familias de Indios, y está al O de su Capital.

Otro Pueblo hay del mismo nombre con la advocacion de Santa Cecilia, reduccion de Indios por los Religiosos Misioneros del Órden de San Francisco, en el distrito y jurisdiccion de la Alcaldía mayor de Guadalcazar en Nueva España, tiene 40 familias de Indios, sin los que viven dispersos en los contornos, y está 20 leguas de la Cabeza de partido Tula.

Otro de la Provincia y Gobierno de Sierra Gorda en el Seno Mexicano y Reyno de Nueva España, fundado el año de 1748 por Don Joseph de Escandón, Conde de Sierra Gorda, Coronel de Milicias de Queretaro.

PALMISTES, Punta de) en la Costa del Sur de la Isla de San Christóval, una de las Antilles menores, está entre el rio de Pentecoste y el riachuelo de Pelán.

PALMITÁL, Rio pequeño de la Provincia y Capitanía de Portoseguro en el Brasil, nace cerca de la Costa, corre al NNO, y entra en el de las Piedras.

PALMITO, Rio de la Provincia y país de los Indios Canelos en el Reyno de Quito, corre al ENE, y entra en el Bobonasa por su orilla occidental, entre el Caspi-yacu al N, y el Chambira al Mediodia, en 1 gr. 37 min. de lat. aust.

Tiene el mismo nombre una punta de tierra de la Costa del N de la Isla de Jamayca, entre el rio Annoto y la Bahía de Orange.

PALO, Colorado) Pueblo de la Provincia y Corregimiento de Quillota en el Reyno de Chile, situado en la Costa y boca del rio Limari.

Tiene el mismo nombre de Arrecife del Palo un Islote, cerca de la Costa de la Vera Cruz en el Seno Mexicano y Reyno de Nueva España, entre la Isla Verde y la Anegada.

PALÓMAS, Isla de las) en el golfo de Venezuela, á la entrada ó boca de la laguna de Maracaibo, al N de esta Ciudad, tiene un Pueblecillo de su mismo nombre, y está en 10 gr. 56 min. de lat. bor.

PALOMETA, Rio pequeño de la Provincia y Gobierno de Santa Cruz de la Sierra en el Perú, nace de unas altísimas montañas al O del Pueblo de los Desposorios, corre al N, y entra en el de Piray.

PALOMINO, Rio de la Provincia y Gobierno de Santa Marta en el Nuevo Reyno de Granada, nace en las sierras de los Indios Posigueicas, corre al N, y sale al mar, entre el cabo de San Juan de Guia y el rio del Hacha.

PALOMOS, Nacion bárbara de Indios de la Provincia del Gran Chaco en el Perú, se extiende de Levante á Poniente del rio Bermejo, y en las espaciosas llanuras de Manso al Mediodia: estos bárbaros son feroces, y salen de aquellos

llos bosques á infestar las Provincias confinantes, para cuya defensa hay allí un fuerte, llamado San Joseph, guarnecido de Españoles.

PALÓRA, Rio rápido de la Provincia y Gobierno de Macas en el Reyno de Quito, nace en la de Riobamba, al N de una laguna del monte de Sangay, junto al Pueblo de Cebadas, corre de Poniente á Levante hasta que entra en el de Pastaza, en los bosques de su inmediacion habitan algunos Indios de la nacion de los Xibaros, su boca está en 1 gr. 48 min. de lat. aust.

PALPA, Pueblo de la Provincia y Corregimiento de Ica en el Perú, situado á orilla del rio Grande, no lexos de la Costa del mar.

PALPACACHI, Pueblo de la Provincia y Corregimiento de Cotabambas en el Perú, anexo al Curato de Huaillati.

PALPAL, Rio pequeño del Reyno de Chile en la Provincia y Corregimiento de Itata, corre al N N O, y se une con el de Temuco para entrar en el de Dinguilli.

PALPAS, Pueblo de la Provincia y Corregimiento de Caxatambo en el Perú, anexo al Curato de Gorgor.

Otro Pueblo hay de este nombre en la misma Provincia y Reyno que el anterior, distinto de él, y anexo al Curato de Churin.

PALZTOWN, Ciudad de la Provincia y Colonia de Nueva Yorck en la América Septentrional, situada 7 millas al O del rio Hudsón, y 8 al N O de Pakebsey.

PAMBAMARCA, Pueblo de la Provincia y Corregimiento de Lucanas en el Perú.

Tiene el mismo nombre un páramo ó monte muy alto, siempre cubierto de nieve, del Reyno de Quito, uno de los que eligieron los Académicos de las Ciencias de París, que pasaron á aquel Reyno á medir uno de los grados del Equador, para hacer sus observaciones: en él se ven las ruinas de quatro fortalezas de los Incas que llaman Pucaras, y son zanjas ó fosos concéntricos de tres ó quatro órdenes, y en el mas interior una muralla ó parapeto; el mas exterior, que por lo regular tenia dos toesas de ancho, y otras tantas de profundidad, es en

anexo al Curato de Gorgor.

Otro Pueblo hay de este nombre en la misma Provincia y Reyno que el anterior, distinto de él, y anexo al Curato de Churin.

PALZTOWN, Ciudad de la Provincia y Colonia de Nueva Yorck en la América Septentrional, situada 7 millas al O del rio Hudsón, y 8 al N O de Pakebsey.

PAMBAMARCA, Pueblo de la Provincia y Corregimiento de Lucanas en el Perú.

Tiene el mismo nombre un páramo ó monte muy alto, siempre cubierto de nieve, del Reyno de Quito, uno de los que eligieron los Académicos de las Ciencias de París, que pasaron á aquel Reyno á medir uno de los grados del Equador, para hacer sus observaciones: en él se ven las ruinas de quatro fortalezas de los Incas que llaman Pucaras, y son zanjas ó fosos concéntricos de tres ó quatro órdenes, y en el mas interior una muralla ó parapeto; el mas exterior, que por lo regular tenia dos toesas de ancho, y otras tantas de profundidad, es en algunos tan dilatado que se ven de mas de una legua de circuito, y en todos tenian cuidado que el borde interior dominase al exterior para mayor ventaja de los defensores: en lo alto de este monte corre siempre un ayre tan fuerte que apenas puede sostenerse la gente.

PAMIAUNKE, vease Yorck.

PAMPACHIRI, Pueblo de la Provincia y Corregimiento de Andahuailas en el Perú.

PAMPACÓCHA, Pueblo de la Provincia y Corregimiento de Canta en el mismo Reyno que el anterior, anexo al Curato de Arahuay.

PAMPACOLCA, Pueblo de la Provincia y Corregimiento de Condesuyos de Arequipa en el mismo Reyno.

PAMPACÚCHO, Pueblo de la Provincia y Corregimiento de Chilques y Masques en el mismo Reyno.

PAMPADEQUES, San Pablo de) Pueblo de las Misiones que tenian los Regulares de la Compañia en la Provincia y Gobierno de Mainas del Reyno de Quito.

PAMPAHUACIS, Nacion bárbara de Indios belicosos que habita al N del Cuzco, Huayna-Capac, XIII Emperador de los Incas, los sujetó y agregó á su Imperio.

PAMPAMARCA, Pueblo de la Provincia y Corregimiento de Aimaraes en el Perú.

Otro Pueblo hay de este nombre en la Provincia y Corregimiento de Parinacochas del mismo Reyno.

Otro de la Provincia y Corregimiento de Tinta ó Canes y Canches en el mismo Reyno.

PAMPANO, Rio pequeño de la Provincia y Gobierno de Maracaibo en el Nuevo Reyno de Granada, entra en la laguna de Atole á muy poco espacio de su origen.

PAMPAQUINCHIS, Pueblo de la Provincia y Corregimiento de Yauyos en el Perú, anexo al Curato de Huanic.

PAMPAROMAS, Pueblo de la Provincia y Corregimiento de Andahuailas en el Perú, anexo al Curato de Moro en la de Santa.

PAMPAS, Nacion bárbara de Indios guerreros del Reyno del Perú, se extienden al N, y al Poniente del

del Paraguay, y confinan con Córdoba del Tucumán.

Tienen el mismo nombre unas dilatadas llanuras de la Provincia y Gobierno de Buenos Ayres, que se dilatan por la parte del Sur mas de 300 leguas hasta la Provincia de Cuyo del Reyno de Chile, por ellas andan vagantes algunas naciones bárbaras de Indios Huarcas ó Pampas, Aucaes, Pehuenches, Pulches y Uncas, que por la mayor parte andan á caballo, y roban, molestan, y quitan la vida á los caminantes, para cuya seguridad, por ser paso preciso para ir del Perú á Chile, y al contrario, es preciso juntarse muchas carretas (que es el carruage que se usa) para poderse defender de aquellos infieles, y las mismas precauciones se toman para ir á coger sal de unas salinas que hay 200 leguas de Buenos Ayres, y es muy blanca y de excelente calidad, juntándose 300 carretas que salen por Noviembre, y tardan dos meses en el viage; pero con todo son muy freqüentes las desgracias: en estos interminables llanos se encuentran muchos tigres, leopardos, avestruces, quiriquinchos ó armadillos, perdices, liebres y otros animales; y como los pastos son abundantísimos, y crecen tanto que en algunos parages sobrepujan á un hombre á caballo, se crían muchísimos toros, caballos y mulas, descendientes de los primeros que se llevaron de España al tiempo de la conquista: hay muchas tropas de ellos montaraces que al pasar corriendo de unos parages á otros suelen atropellar á los caminantes, y aun las carretas que van de Buenos Ayres á Mendoza en el Reyno de Chile; algunas veces yendo á beber á un rio de los muchos que riegan estas llanuras, ó á alguna laguna, entran tan atropelladamente que atollándose en el cieno las que van delante, empujadas de las de atrás, quedan sin poderse mover, y mueren allí, por lo qual se ven tantos huesos en las orillas de los abrevaderos: los Indios cogen con facilidad qualquiera de estos animales con una cuerda de dos varas de largo, que tiene atada á un extremo una bola de hierro ó piedra, y al otro otra de madera ó materia me-

menos pesada que aquella, la qual juegan como la honda, y la arrojan con tanta destreza que sin errar jamas el tiro á el que eligen en la muchedumbre queda enredado y cae: hay tambien muchos asnos, de los quales hacen en esta Provincia y en la del Tucumán abundantes crias de mulas que llevan á vender al Perú, y muchos perros tan voraces y atrevidos que si les faltara el ganado en que cebarse acabarian con la gente, pues alguna vez ha sucedido acometer á los pasageros quando están hambrientos, y no solo envisten al ganado sino á los tigres, cercando á uno, y aunque este hiere y despedaza á muchos, al fin lo llegan á cansar á ladridos y acometidas, y se lo comen; lo mismo executan á menos costa con los toros: los que han visto casualmente estas lides las pintan horrorosas, pero divertidas, y lo fueran mas si se vieran en un coso seguro: en estas pampas son muy freqüentes unos vientos recios semejantes al huracán, que llaman allí Pamperos, tan impetuosos que hacen cejar las carretas tiradas de seis bueyes con mas de 200 arrobas de peso.

Un Pueblo de la Provincia y Corregimiento de Yauyos en el Perú, en cuyo distrito hay un camino muy singular para baxar al de Tupe, que llaman de los cinco mil escalones, porque aseguran que son otros tantos los que hay que baxar.

Otro de la Provincia y Corregimiento de Guailas en el mismo Reyno.

Otro de la Provincia y Corregimiento de Conchucos en el mismo Reyno, anexo al Curato de Pallasca.

Otro de la Provincia y Corregimiento de Guanta en el mismo Reyno.

Otro de la Provincia y Corregimiento de Canta en el mismo Reyno, anexo al Curato de Arahuay.

Otro de la Provincia y Corregimiento de Guailas en el mismo Reyno distinto del referido ya, y anexo al Curato de Marca.

Un rio caudaloso de la Provincia y Corregimiento de Lucanas en el mismo Reyno del Perú, nace en ella al N del Pueblo de Sora, corre á este rumbo, y entra en el de Apurimac en la Provincia de Guanta, tiene un puente de crizne-

jas de 30 varas de largo, y una y media de ancho, por donde pasan las cargas que se llevan de Lima al Cuzco.

PAMPAYÁTA, Pueblo de la Provincia y Corregimiento de Aimaraes en el Perú, anexo al Curato de Moro en la de Santa.

PAMPICHI, Pueblo de la Provincia y Reyno de Guatemala, anexo del Curato de Amatitán, de quien está muy cerca.

PAMPLÓNA, Ciudad de la Provincia y Corregimiento de Tunja en el Nuevo Reyno de Granada, la fundaron el Capitan Pedro de Ursua y Ortun de Velasco el año de 1549, segun el Ilustrísimo Piedrahita, y no Miguel Diez de Armendariz, como dice el Ex-Jesuita Coleti, el año de 1558, dándole el nombre en memoria de la patria de Ursua, Capital de Navarra; está situada en un llano que llaman del Espíritu Santo, rodeada por todas partes de montañas que la hacen de temperamento frio en extremo; es muy fértil y abundante en ganados, frutos, ingenios de azucar y texidos de algodon, de todo lo qual hace gran comercio, como de oro y cobre que saca de sus minas, y del primero se descubrió una últimamente el año de 1765 que produce mucha riqueza: la Iglesia Parroquial es una de las mejores que hay en todo el Reyno: tiene hermosas calles, plazas y edificios; una Hermita, que es Vice-Parroquia, en que se venera una efigie de Christo crucificado, y otras dos del bueno y mal Ladron de primorosa escultura; Conventos de Religiosos de San Francisco, Santo Domingo, San Agustin, Colegio que fué de los Regulares de la Compañia, un Hospital, y Monasterio de Religiosas de Santa Clara que padeció mucho como toda la Ciudad en un terremoto que experimentó el año de 1644: su jurisdiccion se extiende hácia Tunja 24 leguas, por la parte de Jiron mas, y hácia el Oriente y la Villa de San Christóval lo mismo: tiene ademas del Gobernador un Corregidor de Indios, y un Alcalde mayor de Minas; ha sido patria de Fr. Francisco Vivar, del Órden de San Francisco, asombro de ciencia y de virtud desde sus pri-

me-

mercio, como de oro y cobre que saca de sus minas, y del primero se descubrió una últimamente el año de 1765 que produce mucha riqueza: la Iglesia Parroquial es una de las mejores que hay en todo el Reyno: tiene hermosas calles, plazas y edificios; una Hermita, que es Vice-Parroquia, en que se venera una efigie de Christo crucificado, y otras dos del bueno y mal Ladron de primorosa escultura; Conventos de Religiosos de San Francisco, Santo Domingo, San Agustin, Colegio que fué de los Regulares de la Compañia, un Hospital, y Monasterio de Religiosas de Santa Clara que padeció mucho como toda la Ciudad en un terremoto que experimentó el año de 1644: su jurisdiccion se extiende hácia Tunja 24 leguas, por la parte de Jiron mas, y hácia el Oriente y la Villa de San Christóval lo mismo: tiene ademas del Gobernador un Corregidor de Indios, y un Alcalde mayor de Minas; ha sido patria de Fr. Francisco Vivar, del Órden de San Francisco, asombro de ciencia y de virtud desde sus primeros años: está 60 leguas al NE de Santa Fe, á Levante de Velez, á Poniente de Truxillo, y al Mediodia de Mérida, en 308 gr. de long. y en 6 gr. 35 min. 11 seg. de lat. bor.

PAMTICÓE, Rio caudaloso de la Provincia y Colonia de la Carolina Septentrional, corre al SE, y sale al mar en el estrecho de su nombre.

Este se forma por la Costa de la Carolina Meridional y la Isla de Hateras.

PAMURACOCHA, Laguna de la Provincia y Corregimiento de Parinacochas en el Perú, es muy larga y estrecha.

PAN, Boca de) Caleta de la Costa del mar del Sur en la Provincia y Corregimiento de Piura y Reyno del Perú, situada en la ensenada de Tumbes.

De Azucar) Pueblo de la Provincia y Gobierno del Paraguay, situado cerca del estrecho de su nombre.

Tiene el mismo otro Pueblo de las Misiones que tenian los Regulares de la Compañia en el Orinoco, y hoy está á cargo de los Religiosos Capuchinos.

Un monte muy alto de la figura de un cono que está á la orilla del rio de la Plata, á su entrada, en la Provincia y Gobierno de Buenos Ayres, junto al rio de Solis chico.

Otro en la Costa del Sur del estrecho de Magallanes, á la boca del de Jelouzelt.

Otro en la Costa del NE de la Isla Martinica, entre la ensenada de S. Jaques ó Santiago y la de Charpentier.

Un estrecho ó angostura que forma el rio del Paraguay en la Provincia de este nombre.

PANACÁCHI, Pueblo de la Provincia y Corregimiento de Chayanta ó Charcas en el Perú.

PANAMÁ, Ciudad Capital del Reyno y Gobierno de Tierra-Firme, fundada en la Costa del mar Pacífico ó del Sur sobre el istmo á quien da el nombre, y la divide de la del Norte, al pié de un elevado monte llamado el Ancon, la fundó Pedrarias Dávila el año de 1518 en el parage que hoy se llama Panamá la vieja, que saqueó y quemó el año de 1670 el Pirata Inglés Juan Morgan, por cuya razon la

la trasladó á distancia de una legua el año siguiente el Sargento General de Batalla Don Antonio Fernandez de Córdoba, y dió principio á su fortificacion Don Alonso Mercado de Villacorta; esta es irregular, y de poca defensa: ha sido una de las Poblaciones mas ricas y de mas comercio de todo el mundo, como paso preciso de quanto venia del Perú á Europa antes que se freqüentase la navegacion de Buenos Ayres y del Cabo de Hornos: es Cabeza de Obispado erigido el año de 1521: tiene ademas de la Catedral dos Parroquias, una con el título de San Felipe en la Ciudad, y otra con el de Santa Ana en el arrabal extramuros, que es mayor que la Ciudad, Conventos de Religiosos de San Francisco, Santo Domingo, la Merced, Agustinos Descalzos con título de San Joseph, Colegio que fué de los Regulares de la Compañia con Seminario de Estudios, y Universidad fundada por el Obispo Don Francisco Xavier de Luna y Victoria el año de 1751, Hospital de San Juan de Dios, y Monasterio de Religiosas de nuestra Señora de la Concepcion; tuvo en sus principios Casa de Moneda que duró muy poco: fué gobernada por un Presidente y Tribunal de Real Audiencia erigida el año de 1535, que se extinguió el de 1752, quedando un Gobernador Militar y Teniente de Rey: hoy está reducida esta Ciudad opulenta á una miserable poblacion arruinada por la falta de comercio desde que se extinguieron los galeones que iban á Tierra-Firme, y por los incendios que ha padecido en los años de 1737 y 1756, á que ha estado expuesta siempre por ser sus edificios de madera primorosamente labrados, á excepcion de algunos como la Catedral que es de piedra y de magnifica arquitectura: el temperamento de esta Ciudad es muy ardiente, pero las noches frescas y agradables; el terreno fértil, pero poco cultivado porque se abastece de lo que necesita de las Provincias y Pueblos de su jurisdiccion, y de las del Perú por la mar del Sur, y de las de Europa y Colonias estrangeras por la del N, de donde dista 11 leguas; es

uestra Señora de la Concepcion; tuvo en sus principios Casa de Moneda que duró muy poco: fué gobernada por un Presidente y Tribunal de Real Audiencia erigida el año de 1535, que se extinguió el de 1752, quedando un Gobernador Militar y Teniente de Rey: hoy está reducida esta Ciudad opulenta á una miserable poblacion arruinada por la falta de comercio desde que se extinguieron los galeones que iban á Tierra-Firme, y por los incendios que ha padecido en los años de 1737 y 1756, á que ha estado expuesta siempre por ser sus edificios de madera primorosamente labrados, á excepcion de algunos como la Catedral que es de piedra y de magnífica arquitectura: el temperamento de esta Ciudad es muy ardiente, pero las noches frescas y agradables; el terreno fértil, pero poco cultivado porque se abastece de lo que necesita de las Provincias y Pueblos de su jurisdiccion, y de las del Perú por la mar del Sur, y de las de Europa y Colonias estrangeras por la del N, de donde dista 11 leguas; es

es memorable por haberse en ella celebrado el famoso triunvirato para el descubrimiento y conquista del Perú, entre Francisco Pizarro, Diego de Almagro y Hernando de Luque, el año de 1525: el Puerto se forma de unas Islas que hay á distancia de dos leguas y media de la Poblacion, donde están al abrigo de los vientos las embarcaciones, las mareas son regulares y la pleamar es cada tres horas, creciendo á mucha altura, y baxando tanto que en tres quartos de legua queda en seco: tiene por armas, que le concedió el Emperador Carlos V con el título de muy Noble y muy Leal el año de 1521, un escudo partido en pal y en campo de oro: en la mitad de la derecha un yugo y un manojo de flechas pardillo con los casquillos azules y las plumas plateadas, que era la divisa de los Reyes Católicos; y en la otra mitad de la izquierda dos caravelas una encima de otra, como señal de que por allí se habia de hacer el descubrimiento de la especería, y encima de ellas una estrella que denotaba el polo ártico, y en la orla del escudo castillos y leones: es patria del P. Agustin Hurtado, de la extinguida Compañia, muerto en el Pueblo de Gayes de las Misiones de Mainas á manos de los Indios predicándoles la Fe el año de 1688, y del P. Ignacio de Cáceres su compañero: está en 82 gr. 5 min. 14 seg. de long. occid. y en 8 gr. 57 min. 48 seg. de lat. sept.

CATALOGO DE LOS OBISPOS QUE HA HABIDO en Panamá.

1 Don Fr. Vicente de Valverde, Religioso del Órden de Santo Domingo, electo Obispo de Santa Maria del Darien, primera Iglesia del Reyno de Tierra-Firme, el año de 1533.

2 Don Fr. Juan de Quevedo, Religioso del Órden de San Francisco, natural de Bejori en las montañas de Burgos, pasó á su Iglesia, y volvió á España, y tuvo muchas disputas con Fr. Bartolomé de las Casas, en presencia del Emperador Carlos V, sobre la li-

libertad de los Indios en que quedó convencido, y el Obispo Casas victorioso, murió en Barcelona.

3 Don Fr. Juan de la Guardia, del Órden de San Francisco, de quien no tenemos mas noticia que esta que dió en un Catálogo de sus Obispos aquella Santa Iglesia.

4 Don Fr. Martin de Bejar, del Órden de San Francisco, natural de Sevilla, presentado por el Emperador Carlos V para Obispo de Santa Maria del Darien, en cuyo tiempo se trasladó la Silla á la Ciudad de Panamá.

5 Don Fr. Tomas de Berlanga, del Órden de Santo Domingo, natural de la Villa de su apellido, pasó á la América donde fué Provincial de su Órden, y electo Obispo de Panamá el año de 1530, renunció el Obispado el año de 1537, y murió en su patria el año de 1551.

6 Don Fr. Vicente de Peraza, del Órden de Santo Domingo, Colegial en el Colegio de San Gregorio de Valladolid, de quien no tenemos mas noticia que la que da Gil Gonzalez Dávila, y sacó de Fr. Alonso Fernandez, que dice era Obispo el año de 1540.

7 Don Fr. Pablo de Torres, del Órden de Santo Domingo, y no de San Gerónimo, como equivocadamente pone Gil Gonzalez Dávila, era Obispo el año de 1560.

8 Don Fr. Juan Vaca, del Órden de S. Benito, Abad de los Monasterios de Sahagun y de Carrion, fué presentado por Felipe II para Obispo de Panamá, y murió en el camino.

9 Don Francisco Abrego fué electo Obispo de Panamá el año de 1569, en su tiempo se obedeció el Santo Concilio de Trento, gobernó 15 años, y murió el de 1574.

10 Don Fr. Manuel de Mercado, del Órden de San Gerónimo, entró en Panamá, y tomó posesion de su Obispado el año de 1578, murió el de 1580.

11 Don Bartolomé Martinez Menacho, natural de Almendralejo en Estremadura, Arcediano de la Santa Igle-

ios en que quedó convencido, y
torioso, murió en Barcelona.
la Guardia, del Órden de San
en no tenemos mas noticia que
Catálogo de sus Obispos aque-

e Bejar, del Órden de San Fran-
Sevilla, presentado por el Empe-
a Obispo de Santa Maria del Da-
npo se trasladó la Silla á la Ciu-

e Berlanga, del Órden de Santo
de la Villa de su apellido, pasó
le fué Provincial de su Órden, y
Panamá el año de 1530, renun-
año de 1537, y murió en su pa-
51.
de Peraza, del Órden de Santo
l en el Colegio de San Gregorio
quien no tenemos mas noticia que
zalez Dávila, y sacó de Fr. Alon-
e dice era Obispo el año de 1540.
Torres, del Órden de Santo Do-
San Gerónimo, como equivocada-
onzalez Dávila, era Obispo el año

ca, del Órden de S. Benito, Abad
os de Sahagun y de Carrion, fué
elipe II para Obispo de Panamá,
mino.
brego fué electo Obispo de Pana-
69, en su tiempo se obedeció el
Trento, gobernó 15 años, y mu-

de Mercado, del Órden de San
en Panamá, y tomó posesion de
ño de 1578, murió el de 1580.
Martinez Menacho, natural de Al-
tremadura, Arcediano de la Santa
Igle-

Iglesia de Lima, el año de 1587, fué el primero que hizo la Visita, y pasando promovido á Santa Fe en 1593 murió en Cartagena.

12 Don Pedro Duque de Ribera, Colegial del Colegio de Santa Maria de Jesus de Sevilla, y Dean de la Iglesia de Santo Domingo, electo Obispo de Panamá el año de 1594, murió tambien en Cartagena estando para embarcarse á tomar posesion.

13 Don Antonio Calderon, Dean de la Santa Iglesia de Santa Fe, Obispo de Puerto-rico, promovido á la Iglesia de Panamá el año de 1599, fundó en ella una Misa de la Virgen todos los Sábados, y otra de la Pasion de Christo los Viernes, fué promovido al Obispado de Santa Cruz de la Sierra el año de 1605.

14 Don Fr. Agustin de Carvajal, natural de México, del Órden de S. Agustin, Asistente General en ella, siendo Prior de su Convento de Valladolid fué electo Obispo de Panamá, donde tomó posesion el año de 1608, consagró las campanas de su Iglesia, fundó el Colegio de San Agustin con seis Colegiales segun el Concilio Tridentino para servicio de la Catedral, fué promovido al Obispado de Guamanga el año de 1612.

15 Don Fr. Francisco de la Cámara, del Órden de Santo Domingo, pasó á la América de Visitador de las Provincias de Quito y Chile, y concluida la Visita fué presentado para Obispo de Panamá, de que tomó posesion en 1614, celebró el primer Sínodo que se tuvo en aquella Iglesia el de 1620, dotó renta para dos Colegiales mas en el Colegio de San Agustin, y 300 pesos fuertes para que en el Colegio de los Regulares de la Compañia se leyesen casos de conciencia, dió 4@ pesos para la fábrica de la Catedral que empezó, dotó asimismo dos Capellanes de Coro, y murió el año de 1624.

16 Don Fr. Christóval Martinez de Salas, Canónigo Premonstratense, natural de Medina del Campo, Difinidor de su Órden, Abad del Convento de Sego-

via,

via, Rector del Colegio de Santa Susana en Salamanca, y Visitador General de su Órden, presentado por el Rey Don Felipe IV para el Obispado de Panamá el año de 1625, era muy religioso, pacífico y asistente al Coro, dotó dos Misas cantadas á la Virgen los Miércoles y Sábados, dió 20 pesos para fabricar una Capilla Colateral, y murió ciego y lleno de achaques el año de 1640.

17 Don Fr. Hernando Ramirez, Religioso del Órden de la Santísima Trinidad, natural de Arroyo del Puerco en el Obispado de Coria, estudió Artes y Teología en Salamanca, fué Vicario y Predicador del Convento de nuestra Señora de las Virtudes, Procurador General de su Órden en la Corte, Ministro de los Conventos de Toledo, Fuente Santa, Alcalá y Talavera, Comisario y Visitador de las Provincias de Aragon, Cataluña y Valencia, Provincial y Vicario General en la de Castilla, electo Obispo de Panamá el año de 1640, entró á tomar posesion el de 1643, en su tiempo se quemó la Ciudad, y abandonando su casa acudió á la Iglesia á salvar los vasos sagrados, murió el año de 1652.

18 Don Bernardo de Izaguirre, natural de Toledo, Fiscal de la Inquisicion de Cartagena de Indias, y de Lima, Inquisidor en esta, electo Obispo de Panamá el año de 1655, pasó promovido al Obispado del Cuzco el año de 1660.

19 Don Diego de Vergara, natural de Lima, Catedrático de Sagrada Escritura en su Real Universidad, Canónigo Penitenciario de su Santa Iglesia, electo Obispo de Panamá el año de 1660, murió antes de consagrarse.

20 Don Sancho Pardo de Figueróa, natural de Lima, Dean de Truxillo, Canónigo Magistral de la Santa Iglesia de su patria, Varon virtuosísimo y de acreditada sabiduría, electo Obispo de Panamá el año de 1667, promovido al Obispado de Guamanga.

21 Don Antonio de Leon pasó promovido al Obispado de Truxillo el año de 1677, habiendo exercido interinamente

terinamente la Presidencia y Capitanía General por órden del Rey.

22 Don Lucas Fernandez de Piedrahita, natural de Santa Fe en el Nuevo Reyno de Granada, Racionero y Canónigo de esta Santa Iglesia, Tesorero, Maestre-Escuela y Chantre en ella, Obispo de Santa Marta, promovido á Panamá el año de 1682, murió el de 1688.

23 Don Diego Ladron de Guevara, Colegial mayor en el Real de Alcalá, Canónigo de las Catedrales de Sigüenza y Málaga por oposicion, presentado para el Obispado de Panamá el año de 1689, y promovido al de Guamanga el de 1699, fué Presidente interino.

24 Don Fr. Juan de Arguelles, del Órden de S. Agustin, natural de Lima, Religioso muy justificado, electo Obispo de Panamá el año de 1699, hizo un informe al Rey dando cuenta de los disturbios de aquella Ciudad, fué promovido al Obispado de Arequipa.

25 Don Fr. Manuel de Mimbela, del Órden de San Francisco, natural de Fraga en Aragon, pasó de Misionero Apostólico á la Provincia de Zacatecas en Nueva España, donde fué Lector de Teología y Guardian dos veces de su Convento, volvió á España de Procurador General, y fué electo Obispo de Panamá, y despues promovido á la Iglesia de Oaxaca, y antes de tomar posesion á la de Guadalaxara.

26 Don Fr. Juan Joseph de Llamas y Rivas, del Órden del Carmen Calzado, natural de Murcia, Provincial de su Órden en la Provincia de Andalucía, electo Obispo de Panamá, y despues nombrado interinamente Presidente, Gobernador y Capitan General del Reyno el año de 1716.

27 Don Fr. Bernardo Serrada, del Órden de nuestra Señora del Carmen Calzado, Provincial en su Religion, electo Obispo de Panamá el año de 1720, fué promovido al Cuzco el de 1725.

28 Don Agustin Rodriguez, Cura de Hortaleza en el Obispado de Toledo, electo el referido año de 1725, promovido á la Paz el de 1731.

29 Don Pedro Morcillo pasó de Obispo auxîliar de Lima á Panamá el año de 1732, murió el de 1741.

30 Don Fr. Diego de Salinas y Cabrera, del Órden de San Agustin, electo el mismo año, renunció, y no quiso admitir.

31 Don Juan de Castañeda, Arcediano de la Santa Iglesia Catedral del Cuzco, entró de Obispo en Panamá el año de 1743, y fué promovido á aquella el de 1749.

32 Don Felipe Manrique de Lara, natural de Lima, electo Obispo de Panamá el año de 1750, renunció.

33 Don Francisco Xavier de Luna y Victoria, natural de la misma Ciudad de Panamá, insigne limosnero y bienhechor, fundador de la Universidad de San Xavier en el Colegio de los Regulares de la Compañia, presentado para Obispo de su patria el año de 1751, promovido á Truxillo en el Perú el de 1759.

34 Don Manuel de Romaní y Carrillo, natural de Guamanga, electo el año de 1759, promovido al Cuzco el de 1763.

35 Don Miguel Moreno y Ollo, natural de Panamá, Canónigo de su Santa Iglesia, Comisario del Tribunal de Inquisicion de Cartagena, electo Obispo el año de 1763, promovido á Guamanga el de 1770.

36 Don Fr. Francisco de los Rios, del Órden de San Francisco, electo el referido año Obispo de Panamá, murió el de 1777.

37 Don Joseph Antonio Umeres de Miranda, Inquisidor del Santo Tribunal de la Fe en Cartagena de Indias, electo para Obispo de Panamá el referido año de 1777.

COMANDANTES GENERALES, PRESIDENTES y Gobernadores del Reyno de Tierra-Firme.

1 Don Pedro Arias Dávila, natural de Segovia, hermano del Conde de Puño-en-rostro, elegido por el Emperador, en virtud de los créditos que tenia, para mandar en el Darien el año de 1514, donde sin embar-

bargo de las grandes cosas que hizo obscureció su gloria el haber mandado cortar la cabeza por pasiones á Vasco Nuñez de Balboa en el Darien, y á Francisco Fernandez de Córdoba en Nicaragua, gobernó hasta el año de 1526 que llegó su succesor.

2 Don Pedro de los Rios, natural de Córdoba, nombrado por las quexas y clamores contra el anterior, por muerte del Licenciado Lope de Sosa, tambien de Córdoba, que fué nombrado primero, y murió apenas llegó al Darien; pero siguiendo los clamores se envió por Juez de residencia al Licenciado Antonio de la Gama, y por succesor en el gobierno del año de 1528 á

3 Francisco de Barrionuevo, natural de Soria, acreditado en las conquistas de la Isla de Puerto-rico, y en la de Santo Domingo, provisto para Gobernador de Tierra-Firme el año de 1532; pero habiendo tenido comision de pasar á la pacificacion del Cazique Enrique en la Isla Española, tomó posesion el de 1533.

4 El Licenciado Pedro Vazquez de Acuña, que fué nombrado Gobernador y Juez de residencia del anterior, por cuyas quexas se envió á poco tiempo á

5 El Doctor Francisco Robles con la misma comision que su antecesor, siendo Oidor de aquella Audiencia, y se encargó del gobierno, desempeñándolo con tanta integridad y justificacion que ha tenido pocos exemplares en aquel país, donde el clima ó algun influxo maligno sembró la semilla de la discordia, como se verá en la serie de la mayor parte de sus Gobernadores: este entró á su exercicio el año de 1539, y sin embargo de sus buenas calidades no se libró de enredos y calumnias.

6 Pedro de Casaos, natural de Sevilla, que con título de Corregidor de Panamá fué nombrado por el Rey para gobernarla, en cuyo tiempo sucedieron las tragedias y robos que hizo Hernando Bachicao, Capitan de Gonzalo Pizarro, para cuyo remedio le nombró la Audiencia y el Cabildo Capitan General.

7

7 El Licenciado Don Pedro Ramirez de Quiñones, primer Presidente con título de tal de aquella Audiencia que pacificó el Reyno de las alteraciones pasadas, hizo la guerra al Negro Bayano que lo tenia hostigado con sus robos y correrias, cuyo castigo en que sirvió el célebre Pedro de Ursua tranquilizó el país.

8 Juan de Bustos Villegas pasó de Gobernador de la Plaza de Cartagena á Panamá el año de 1551, murió allí arrastrado de una mula.

9 El Licenciado Juan Lopez de Cepeda pasó de Oidor Decano de la Isla de Santo Domingo á la de Santa Fe, de allí á Alcalde del Crimen de la Audiencia de Lima, luego á Presidente de Panamá, y promovido á Charcas el año de 1588.

10 El Licenciado Francisco de Cárdenas, último Presidente Togado que hubo por haberse establecido la Comandancia General del Reyno de Tierra-Firme, y Plaza de Armas la Ciudad de Panamá su Capital, murió el año de 1594.

11 Don Juan del Barrio Sepulveda, Oidor Decano de la Real Audiencia, quedó encargado interinamente del gobierno por muerte del anterior, y lo estaba exerciendo quando llegó.

12 Don Alonso de Sotomayor y Andia, Marques de Valparaiso, Comendador de Villamayor en la Órden de Santiago, natural de Truxillo en Estremadura, Oficial de grandes créditos en Flandes y en Chile, donde habia gobernado con sumo acierto y gloria de las armas del Rey, se hallaba en Lima para restituirse á Europa quando le nombró Presidente de Panamá el Virrey Marques de Cañete, para defender el Reyno de un Armamento Inglés que se temia ser para allí, como sucedió, logrando con tan acertada eleccion su defensa, y la derrota total de los enemigos, gobernó hasta el año de 1596 que pasó á España.

13 El referido Juan del Barrio Sepulveda, Oidor Decano de la Audiencia, volvió á encargarse del gobier-

bierno
14 El mis
el Rey
sobresa
tobelo,
tista A
despach
se emb
15 Don D
no tene
dente d
16 Don Ro
po se e
los Indi
los Reli
su gobi
17 Don Ál
den de
hasta el
sidencia
18 Don Seb
de la Pr
Filipinas
namá so
19 Don En
vido del
que exer
tanto ser
escribió
imprimió
20 Don Íñig
den de S
chiduque
de Guerr
rico como
Portobelo
Galeones
Pimienta
21 Don Juan

bierno interinamente hasta el año de 1601 que volvió

14 El mismo Don Alonso de Sotomayor, nombrado por el Rey en consideracion de su acertada conducta y sobresaliente mérito para fortificar la Plaza de Portobelo, en compañia del famoso Ingeniero Juan Baptista Antoneli, y executado, aunque recibió Real despacho para volver á gobernar el Reyno de Chile, se embarcó para Europa el año de 1605.

15 Don Diego de Orozco, natural de Lima, de quien no tenemos mas noticia que la de haber sido Presidente de Panamá por este tiempo.

16 Don Rodrigo de Vivero y Velasco, en cuyo tiempo se empezó la reduccion y conquista espiritual de los Indios Guaimies en la Provincia de Veragua por los Religiosos del Órden de Santo Domingo, acabó su gobierno el año de 1624.

17 Don Álvaro de Quiñones Osorio, Caballero del Órden de Santiago, Marques de Lorenzana, gobernó hasta el año de 1632 que pasó promovido á la Presidencia de Guatemala.

18 Don Sebastian Hurtado de Corcuera pasó promovido de la Presidencia y Capitanía General de las Islas Filipinas el año de 1634, habiendo tenido la de Panamá solo dos años.

19 Don Enrique Enriquez de Sotomayor pasó promovido del gobierno de Puerto-rico á esta Presidencia, que exerció hasta el año de 1638 en que murió, con tanto sentimiento por sus grandes qualidades que se escribió una Oracion en su elogio, que despues se imprimió en esta Corte.

20 Don Iñigo de la Mota Sarmiento, Caballero del Órden de Santiago, Gentil-Hombre de Cámara del Archiduque Alberto, y del Consejo Supremo y Junta de Guerra, pasó promovido del gobierno de Puerto-rico como su antecesor el año de 1639, y murió en Portobelo asistiendo al despacho de la Armada de Galeones del cargo del General Don Francisco Diaz Pimienta el año de 1642.

21 Don Juan de Vega Bazán, General que habia sido de

de Galeones, nombrado Presidente, Gobernador y Comandante General del Reyno de Tierra-Firme por muerte del anterior el año de 1643.

22 Don Juan de Bitribeante y Navarra, Caballero del Órden de Calatrava, murió en Portobelo asistiendo al despacho de la Armada de Galeones del cargo del General Don Juan de Echavarri el año de 1651, como consta de la lápida de mármol que puso en su sepultura en la Iglesia Parroquial de Portobelo su Gobernador y íntimo amigo Don Bernardo de Texada.

23 Don Fernando de la Riva Aguero, Caballero del Órden de Santiago, Maestre de Campo, Gobernador de Cartagena de Indias quando fué nombrado Presidente de Panamá, murió tambien en Portobelo asistiendo al despacho de la Armada de Galeones del Marques de Villarubia el año de 1663.

24 Don Juan Perez de Guzmán, Caballero del Órden de Santiago, Maestre de Campo, Gobernador de Cartagena, despues de haber seguido los empleos de la Milicia en la Armada de la carrera de Indias, y sido Gobernador de Antioquia y de Puerto-rico, fué promovido á esta Presidencia por muerte del anterior el año de 1665, pasó á recuperar la Isla de Santa Catalina que habia tomado el Pirata Inglés Juan Morgau, y sin embargo fué suspendido del empleo por el Virrey del Perú, Conde de Lemos, en virtud de varios cargos que le hacia Don Bernardo Trillo de Figueróa, Oidor Decano de aquella Audiencia.

25 Don Agustin de Bracamonte nombrado interinamente por el Virrey del Perú para la separacion de Don Juan Perez, y pesquisa de los cargos que se le hacian.

26 El mismo Don Juan Perez, reintegrado en sus empleos por no haberse justificado nada de lo que se le acomulaba, tuvo la desgracia de que en su tiempo sucediese la ruina y pérdida de aquella Ciudad tomada por el Pirata Inglés el año de 1670, por lo qual fué depuesto segunda vez por el mismo Virrey Conde de Lemos, que lo hizo conducir preso á Lima, dando cuenta al Rey.

27 Don Ar
Órden
se supo
ladar la
su desti
allí la
sus órde
le impid

28 Don Fr
Crimen
terinam
ció el g
brado p

29 Don Alo
ral de
de las P
señalado
sidencia
do al m
cipio á s
que hay
cluir la

30 El Dr. I
ral de S
namá, y
quista de
muerte d
Perú, C
en pliego
do de la
gobierno
acierto se
porque al

31 Don Pedr
fué en lo
posesion
do el tie
empleo,
pitularon

27 Don Antonio Fernandez de Córdoba, Caballero del Órden de Santiago, nombrado por el Rey luego que se supo la desgracia de Panamá, con órden de trasladar la Ciudad á mejor parage, se embarcó para su destino llevando porcion de tropa que llamaron allí la Chamberga, y empezó á poner en execucion sus órdenes el año de 1671 que llegó, pero la muerte le impidió concluirlas el de 1675.

28 Don Francisco Miguel de Marichalar, Alcalde del Crimen de la Real Audiencia de Lima, enviado interinamente por el Virrey Conde de Lemos, y exerció el gobierno hasta que llegó el propietario nombrado por el Rey el año de 1676.

29 Don Alonso Mercado de Villacorta, Sargento General de Batalla, que se hallaba sirviendo el gobierno de las Provincias del Tucumán, donde habia hecho señalados servicios al Rey, fué promovido á esta Presidencia, y trasladó la Ciudad como estaba mandado al mejor parage en que hoy exîste, dando principio á su fortificacion como se ve en la inscripcion que hay sobre la Puerta de Tierra, y antes de concluir la obra murió el año de 1681.

30 El Dr. Don Lucas Fernandez de Piedrahita, natural de Santa Fe, Obispo de la Santa Iglesia de Panamá, y Autor célebre de la Historia de la Conquista del Nuevo Reyno de Granada, entró por muerte del anterior, y nombramiento del Virrey del Perú, Conde del Castellar, contenido á prevencion en pliego secreto y cerrado en el Archivo del Acuerdo de la Real Audiencia para que no recayese el gobierno en ninguno de sus Ministros; y aunque el acierto se confirmó con sus virtudes, duró muy poco, porque al año siguiente de 1682 llegó el propietario.

31 Don Pedro Ponte y Llerena, Conde del Palmar, que fué en los Galeones del Marques del Bao, y tomó posesion, siendo el único Presidente que ha cumplido el tiempo de los ocho años de la provision del empleo, sin embargo de los cargos con que lo capitularon los Ministros de aquella Audiencia.

32

32 Don Pedro Joseph Guzmán, Dávalos, Ponce de Leon, Santillan y Mesia, Marques de la Mina, natural de Sevilla, General de la Artillería, que en premio de sus distinguidos servicios en mar y tierra fué nombrado Presidente de Panamá y Comandante General del Reyno, de que tomó posesion el año de 1690, y gobernó cinco años, hasta el de 1695 que fué separado por comision que se dió al Obispo para justificar los cargos que tres Ministros de aquella Audiencia le hicieron, en cuya execucion se procedió con tanto encono y tropelía, que no hay exemplo de las que sufrió preso en un calabozo del castillo de Chagre, sin permitirle comunicacion por mas de quatro años.

33 El Dr. Don Diego Ladron de Guevara, Obispo de aquella Santa Iglesia, encargado del gobierno de órden del Rey hasta la llegada del propietario que fué

34 Don Pedro Luis Henriquez de Guzmán, Conde de Canillas, Caballero del Órden de Calatrava, Corregidor de Potosí, tomó posesion el año de 1696 hasta el de 1699, que por los clamores de aquel vecindario, y quexas de las violencias que siguió executando con el Marques de la Mina, se le nombró succesor á

35 Don Joseph Antonio de la Rocha y Ca[illegible]anza, Marques de Villa-Rocha, Caballero del Órden de Calatrava, General de la Artillería, que entró á la posesion de la Presidencia el año de 1699; pero á los seis meses recibió una Cédula Real para que entregase el gobierno al mismo

36 Don Pedro Luis Henriquez de Guzmán, Conde de Canillas, en inteligencia de las grandes cosas que informó falsamente habia hecho para la defensa del Reyno, y por el recelo del establecimiento que habian hecho los Escoceses en el Darien, á cuyo desalojo se le mandaba pasar, como al Gobernador de Cartagena Don Juan Diaz Pimienta, que fué el que lo executó; y sin embargo con el aviso anticipado que envió el Conde del suceso, sin decir quien lo ha-

habia he
Perú, q
co tiemp
37 Don Fe
del Órd
lla, nat
bernó h
38 Don Jua
ca, Mar
Santiago
quando
dos-rius
namá de
mas de
39 El ya r
Real des
pleo, y
cos dias
empleo
cometida
sula con
40 Don Fer
meses, h
envió ot
procesarl
mitiéndo
murió en
41 Don Jua
Crimen
para la
hasta el
pietario
Lima al
42 Don Jos
Reales
bierno d
Presiden
de vacan
bramient

Dávalos, Ponce de Leon,
de la Mina, natural de
lería, que en premio de
mar y tierra fué nom-
y Comandante General
osesion el año de 1690,
el de 1695 que fué se-
dió al Obispo para jus-
linistros de aquella Au-
a execucion se procedió
que no hay exemplo de
calabozo del castillo de
nicacion por mas de qua-

de Guevara, Obispo de
gado del gobierno de ór-
del propietario que fué
de Guzmán, Conde de
en de Calatrava, Corre-
on el año de 1696 hasta
mores de aquel vecinda-
ias que siguió executan-
lina, se le nombró suc-

.ocha y Ca anza, Mar-
llero del Órden de Ca-
tillería, que entró á la
el año de 1699; pero á
édula Real para que en-
no
de Guzmán, Conde de
e las grandes cosas que
cho para la defensa del
establecimiento que ha-
el Darien, á cuyo des-
como al Gobernador de
Pimienta, que fué el que
con el aviso anticipado
ceso, sin decir quien lo
ha-

habia hecho, le premió el Rey con el Virreynato del Perú, que no pudo lograr, pues murió á muy poco tiempo de recibir la noticia el mismo año de 1699.

37 Don Fernando Dávila Bravo de Laguna, Caballero del Órden de Santiago, Sargento General de Batalla, natural de Lima, entró el año de 1702, y gobernó hasta el de 1707 que murió.

38 Don Juan Eustaquio Vicentelo, Tello, Toledo y Leca, Marques de Brenes, Caballero del Órden de Santiago, natural de Sevilla, nombrado interinamente quando murió el anterior por el Marques de Casteldos-rius, Virrey del Perú, que se hallaba en Panamá de tránsito para su destino, solo gobernó algo mas de cinco meses por haber entrado

39 El ya referido Marques de Villa-Rocha, que tuvo Real despacho para verificar la provision de su empleo, y no fué de mas larga duracion, pues á pocos dias se recibió otra Real Cédula separándole del empleo por diferentes cargos que le habian hecho, cometida á la Audiencia, que sin embargo de la cláusula condicional se abrogó la Presidencia el Decano

40 Don Fernando de Haro Monterroso, y la exerció seis meses, hasta el año de 1709 que el Virrey del Perú envió otro Ministro de la Audiencia de Lima, para procesarle por los excesos que habia cometido, remitiéndolo preso en Partida de Registro á España, y murió en la Cárcel de Corte de Madrid.

41 Don Juan Baptista de Orueta y Irusta, Alcalde del Crimen de la Real Audiencia de Lima, comisionado para la deposicion y pesquisa del antecesor, gobernó hasta el año siguiente de 1710 en que llegó el propietario nombrado por el Rey, y él se restituyó á Lima al exercicio de su Plaza.

42 Don Joseph de Larrañeta y Vera, Brigadier de los Reales Exércitos, que se hallaba sirviendo el Gobierno de Portobelo con la calidad de obcion á la Presidencia y Capitanía General del Reyno en caso de vacante de propietario, por Cédula Real de nombramiento en aquel empleo, como Teniente de Rey,

entró á tomar posesion luego que la recibió á principio del año de 1710, y gobernó hasta mitad del siguiente de 1711 que llegaron dos succesores al mismo tiempo:

43 Uno el mencionado ya dos veces Marques de Villa-Rocha, restituido la tercera á título de honor en desagravio del exceso con que se habia procedido en su segunda separacion por el tiempo que tardase en llegar el propietario nombrado por S. M., y fué tan corto que solo se contó por horas, pues habiendo venido á la Capital desde el fuerte de Chepo, donde se hallaba preso, tomó posesion, y el mismo dia entró á las cinco de la tarde

44 Don Joseph Hurtado de Amezaga, Mariscal de Campo de los Reales Exércitos, que tomó posesion el referido año de 1711, y gobernó hasta el de 1716 que fué depuesto de órden del Rey, cometiendo su separacion al Obispo de aquella Iglesia, y extinguiendo al mismo tiempo el Tribunal de la Audiencia.

45 Don Fr. Juan Joseph de Llamas y Rivas, del Órden de nuestra Señora del Carmen, Obispo de Panamá, que por la comision referida quedó encargado del gobierno desde el citado año de 1716 hasta el de 1718 en que llegó

46 Don Gerónimo Vadillo, Brigadier de los Reales Exércitos, promovido del gobierno de Cartagena que estaba exerciendo, con el nuevo establecimiento de cinco años de provision en los Gobiernos que no hay Audiencia, y cumplió el de 1723.

47 Don Gaspar Perez Buelta, Oidor que habia sido de la extinguida Audiencia, que habiendo mandado el Rey volverla á restablecer el mismo año de 1723, gobernó interinamente como Decano tres meses y medio, hasta que se embarcó para pasar al Perú promovido á la Audiencia de Lima á principios del de 1724.

48 Don Joseph de Alzamora y Ursino quedó Decano de la Audiencia por el ascenso del anterior, y como tal encargado interinamente del Gobierno, Presidencia y Co-

Comandancia General poco mas de un mes hasta la llegada del propietario.

49 Don Manuel de Alderete, Caballero del Órden de Santiago, Mariscal de Campo de los Reales Exércitos, fué promovido de Teniente de Rey de la Plaza de Cadiz á esta Presidencia en los galeones del Teniente General Marques Grillo, y tomó posesion el año de 1724, gobernó hasta el de 1730 en que fué depuesto, y preso en el castillo de Chepo, y luego remitido en Partida de Registro á la Casa de la Contratacion, en la fragata de guerra la Ginovesa, que se perdió sobre el baxo de la Vívora, donde se ahogó.

50 Don Juan Joseph de Andia, Vivero y Velasco, Marques de Villahermosa, Mariscal de Campo, que se hallaba sirviendo el Gobierno de Cartagena, fué promovido á la Presidencia de Panamá, con la comision de deponer á su antecesor, el referido año de 1730; y habiendo solicitado licencia para restituirse á España se la concedió S.M. ascendiéndole al grado de Teniente General el año de 1735, y á poco tiempo de su llegada la Grandeza, con título de Marques de Valparaiso.

51 Don Dionisio Martinez de la Vega, Mariscal de Campo de los Reales Exércitos, pasó promovido del Gobierno de la Havana á relevar al anterior el citado año de 1735, y exerció el gobierno hasta el de 1743 en que llegó el succesor nombrado por S. M., que en remuneracion de haber hecho la paz con los Indios del Darien le promovió al grado de Teniente General, concediéndole llave de entrada de Gentil-Hombre de su Cámara: en su tiempo tomaron los Ingleses mandados por el Almirante Wernon la Ciudad de Portobelo y castillo de Chagre, murió en Panamá el año de 1744 estando disponiendo su viage para España.

52 Don Dionisio de Alcedo y Herrera, que habia servido la Presidencia de Quito y Comandancia General de este Reyno, se hallaba en la Corte quando fué

fué nombrado por el Rey para pasar á servir esta de Panamá, y encargarse de la defensa del de Tierra-Firme, objeto de los Ingleses en la guerra que habian declarado desde el año de 1739, con particular encargo de diferentes comisiones del Real servicio, por su notoria inteligencia, conocimiento de la América y zelo del Real servicio, que desempeñó desde el año de 1743 en que tomó posesion hasta el de 1749 que fué separado del empleo por diferentes cargos con que le habian calumniado los Oidores de aquella Audiencia, origen siempre de las discordias de esta Provincia. Durante su gobierno castigó los contravandistas de la de Natá, que en numero de mas de doscientos, auxîliados de los Ingleses, se habian sublevado tomando armas contra las de S. M., vino á Madrid, y fué absuelto de los cargos honoríficamente.

53 Don Manuel de Montiano, Mariscal de Campo de los Reales Exércitos, pasó promovido del gobierno de la Florida, y entró en Panamá el mismo año de 1749, en cuyo tiempo se extinguió la Audiencia el siguiente en virtud de los informes que hizo su antecesor, como único medio de establecer la paz y harmonía de aquel Reyno turbada por las continuas competencias de este Tribunal sobre todas materias, como acreditó la tranquilidad del gobierno de este hasta el año de 1758 en que llegó su succesor.

54 Don Antonio Guill, Coronel del Regimiento de Infantería de Guadalaxara, sugeto de acreditado talento, virtud y pericia militar, cuyas qualidades le hicieron sumamente estimado en su gobierno, con el sentimiento de su corta duracion por haber pasado promovido á la Presidencia y Capitanía General de Chile el año de 1761.

55 Don Joseph Raon, Brigadier de los Reales Exércitos, gobernó poco mas de dos años por haber pasado promovido á la Presidencia y Capitanía General de las Islas Filipinas el año de 1763.

56 Don Joseph Blasco de Orozco, Caballero del Órden de

l Rey para pasar á servir esta
garse de la defensa del de Tierra-
s Ingleses en la guerra que ha-
e el año de 1739, con particu-
rentes comisiones de! Real servi-
inteligencia, conocimiento de la
Real servicio, que desempeñó
43 en que tomó posesion hasta el
parado del empleo por diferentes
abian calumniado los Oidores de
origen siempre de las discordias
Durante su gobierno castigó los
la de Natá, que en numero de
auxîliados de los Ingleses, se ha-
ıando armas contra las de S. M.,
fué absuelto de los cargos hono-

Iontiano, Mariscal de Campo de
os, pasó promovido del gobierno
ntró en Panamá el mismo año de
empo se extinguió la Audiencia el
l de los informes que hizo su an-
co medio de establecer la paz y
Reyno turbada por las continuas
te Tribunal sobre todas materias,
tranquilidad del gobierno de este
758 en que llegó su succesor.
l, Coronel del Regimiento de In-
laxara, sugeto de acreditado ta-
ericia militar, cuyas qualidades le
e estimado en su gobierno, con el
corta duracion por haber pasado
residencia y Capitanía General de
1761.
, Brigadier de los Reales Exérci-
o mas de dos años por haber pasa-
a Presidencia y Capitanía General
nas el año de 1763.
o de Orozco, Caballero del Órden
de

de San Juan, Coronel del Regimiento de Infantería de Burgos, pasó á servir este Gobierno el referido año, y murió allí el de 1767.

57 Don Vicente de Olaziregui, Coronel del Regimiento de Infantería de Granada, destinado á este Gobierno de Panamá el año de 1769, murió el de 1773.

58 Don Pedro Carbonel, Coronel del Regimiento de Infantería de Aragon, nombrado el año de 1775, gobernó hasta el de 1779 en que le llegó el succesor.

59 Don Ramon de Carvajal, Coronel de Infantería, que se hallaba sirviendo el Gobierno de Vique en el Principado de Cataluña quando fué destinado al de Guayaquil en el Reyno de Quito, y antes de tomar posesion promovido á este de Panamá el año de 1780, y lo exerció hasta el de 1785 que nombró el Rey para succederle á

60 Don Joseph Domás, Brigadier de la Real Armada, nombrado el referido año de 1785, que actualmente gobierna.

PANÁO, Pueblo de la Provincia y Corregimiento de Guanuco en el Perú, anexo al Curato de Santa Maria del Valle, situado en los confines de los Indios Panataguas.

PANAQUIRE, Pueblo de la Provincia y Gobierno de Venezuela en el Nuevo Reyno de Granada, fundacion de este siglo para mayor comodidad del comercio despues del establecimiento de la Compañia Guipuzcoana.

PANATAGUAS, Nacion bárbara de Indios del Reyno del Perú que habita un país confinante por el N y por el E con la Provincia de Guanuco, de ella descienden otras muchas naciones de diferentes nombres, reduxeron algunos á la Fe los Religiosos Misioneros del Órden de San Francisco el año de 1631; y aunque se rebelaron dando muerte á diferentes Religiosos, y huyendo á las montañas, volvieron á reducirlos porque son pacíficos y dóciles, aumentando cada dia sus conversiones en algunos Pueblos que hay formados de ellos.

PANCHES, Provincia y Cor-

Corregimiento del Nuevo Reyno de Granada, tiene de largo 15 leguas E O y 12 de ancho N S, es de temperamento cálido, y terreno áspero y fragoso, lleno de montañas y quebradas; riéganlo diferentes rios, de los quales el mayor y mas principal es el de Bogotá; dividenla de otras el grande de la Magdalena y el Negro; es fértil en maiz y viñas, de que coge dos cosechas al año, aunque por razon del comercio está prohibido allí el hacer vino; tiene muchos ingenios de azucar por la abundancia que hay de cañas dulces: sus naturales, de quien toma el nombre, eran los mas robustos, fuertes y valerosos de todo el Reyno, Caribes ó comedores de carne humana, y feroces en la guerra, y á la vista, por lo estraño y fornido de su disposicion; mantenian guerra continua con los Muzos; no se casaban con las Indias de un mismo Pueblo porque se tenian por hermanos; adoraban solo á la Luna; y aunque no eran muchos respecto á otras naciones, los temian tanto las demas, que los Zipas de Bogotá tenian presidio de ellos para su resguardo en los Pueblos que confinaban con su jurisdiccion; usaban por armas arcos, flechas y mazas de madera muy pesada: hoy han quedado pocos, retirados en los bosques y en las montañas: conquistó esta Provincia el Capitan Hernan Venegas Carrillo, no habiendo podido conseguirlo otros Españoles que lo intentaron en varias entradas; pero despues se sublevaron en muchas ocasiones haciendo grandes estragos en los Pueblos. La Capital es Tocaima.

PANCHIMILCO, San Juan de) Pueblo de la Cabeza de partido de Mazatepéc y Alcaldía mayor de Cuernavaca en Nueva España, situado á la orilla de un rio, produce mucho maiz, frutas y algodon, y está 5 leguas de su Cabecera, muy inmediato al de Tetelpa, solo tiene 26 familias de Indios.

PANCICHA, Pueblo de la Provincia y Corregimiento de Porco en el Perú, situado á orilla del rio Pilcomayo.

PANCITÁRA, Pueblo de la Provincia y Gobierno de Popayán en el Nuevo Reyno de Granada.

S.

a su resguardo en los eblos que confinaban con jurisdiccion ; usaban por nas arcos, flechas y ma- de madera muy pesada: y han quedado pocos, re- dos en los bosques y en montañas: conquistó es- Provincia el Capitan Her- n Venegas Carrillo, no biendo podido conseguir- otros Españoles que lo entaron en varias entra- s; pero despues se suble- ron en muchas ocasiones ciendo grandes estragos los Pueblos. La Capital Tocaima.

PANCHIMILCO, San an de) Pueblo de la Ca- za de partido de Maza- péc y Alcaldía mayor de uernavaca en Nueva Es- ña, situado á la orilla de rio, produce mucho maiz, utas y algodon, y está 5 guas de su Cabecera, muy mediato al de Tetelpa, so- tiene 26 familias de In- os.

PANCICHA, Pueblo de Provincia y Corregimien- de Porco en el Perú, si- ado á orilla del rio Pil- omayo.

PANCITÁRA, Pueblo e la Provincia y Gobier- o de Popayán en el Nue- o Reyno de Granada.

S.

S. PANCRÁCE ó Pancracio) Puerto de la Costa del N del rio San Lorenzo en la Nueva Francia, entre los de San Nicolas y de Anglois ó Ingleses.

PANDABEQUES, Nacion bárbara de Indios que habita el país de las Amazonas al Mediodia del rio Marañon, y confinaba con los Chingacuchuscas, se reduxeron á la Fe el año de 1652 por los Misioneros de la extinguida Compañia, formando de ellos un Pueblo dependiente del de Xivaros en la Provincia de Mainas.

PANDIYACU, Pueblo de la Provincia y Corregimiento de Pasto en el Reyno de Quito.

PANDO, Rio de la Provincia y Gobierno de Buenos Ayres en el Perú, corre al Sur, y entra en el de la Plata en su salida al mar, entre el de Solís chico y Montevideo.

PANDOMINE, Cadena de montañas de la Provincia y Corregimiento de Loxa en el Reyno de Quito, entre los montes Colay-Sacapy al N E y Sosoranga al S O, corre del N O al S E, y se une con la de Pichinche.

PANDÚRO, Pueblo de

la Provincia y Corregimiento de Sicasicá en el Perú, distante 8 leguas de su Capital.

PANECILLO, Monte pequeño en la llanura de Callo, en la Provincia y Corregimiento de Latacunga y Reyno de Quito al N, se cree que es hecho á mano por los Indios, cerca de un antiguo palacio de los Príncipes de este Reyno, para servir de vigia, á fin de descubrir todo el país inmediato, tiene 85 brazas de altura medido perpendicularmente, es de la figura de un cono truncado perfectamente igual por todas partes, por la del Mediodia lo bañia el rio del Callo, desde la altura de Tio-pullu y de la llanura de Mula-haló, viniendo del rio de Alajes, se descubre muy bien, está en 44 min. 32 seg. de lat. aust.

Tiene el mismo nombre otro montecillo de la misma figura, y de 100 toesas de París de altura, cerca de la Ciudad de Quito, á cuya falda hay algunas casas de su arrabal; desde la cumbre se ven las llanuras de Turu-bamba al Mediodia, y de Iñaquito ó Añaquito al Norte: las faldas de

de este monte están cultivadas y sembradas de trigo, y tiene una cantera de piedra de que sacan pedazos muy grandes para las obras de la Ciudad; antiguamente tenia un camino ó conducto subterraneo que lo atravesaba de parte á parte mandado abrir por el Príncipe, de que se ven todavia algunos vestigios por la parte de Chimba-calle: salen de este montecillo algunos manantiales de excelente agua hácia la recoleccion de Santo Domingo, que es la mejor que se bebe en Quito.

PANÉRIA, Rio de la Provincia y Corregimiento de Pasto en el Reyno de Quito, corre al E, y entra en el de Guames.

PANGOA, Rio de la Provincia y Corregimiento de Caxamarquilla en el Perú.

PANGÓRA, Rio de la Provincia y Corregimiento de Guanta en el Perú, nace en la de Castro Virreyna, corre al E, luego tuerce su curso al N, y volviendo á tomar el primero, ya muy caudaloso se une con el de la Sal, y entran juntos en el Angoyaco.

PANGUE, Rio pequeño de la Provincia y Corregimiento de Maule en el Reyno de Chile, corre al N N O, y entra en el de Maule.

PANHANONS, Rio de la Provincia y Colonia de Pensilvania en la América Septentrional, corre al N, luego tuerce su curso al O, y entra en el Ohio.

PANIASAS, Pueblo de la Provincia y Gobierno de Luisiana, donde tienen los Franceses un fuerte, está situado á orilla del rio Akansas.

PANICO, Pueblo y Aldea de los Portugueses en el Reyno del Brasil, situado entre los rios Corixes y Tocantines, mas cerca de la orilla del primero que del segundo.

PANIMA, Pueblo de la Provincia y Gobierno de la Luisiana, situado á orilla del rio Akansas con un fuerte construido por los Franceses.

PANIMAHA, Pueblo de Indios de la nacion Panis en la América Septentrional, situado á orilla y cabecera del rio Panis, en cuyas inmediaciones hay otros tres Pueblos.

PANIMALIAS, Pueblo de Indios de la misma nacion que el anterior, situado tam-

tambien á o
otros Pueblo
PANIND
Andres de)
Cabecera d
Alcaldía ma
dolid en la P
pado de Me
do en el pl
ya, es de te
lido y húme
milias de In
distrito cog
está 18 legu
Pasquaro.
PANIOV
de Indios de
Gobierno de
tuado á orill
queño que e
doukas.
PANIS,
dios de la
te nombre e
y Gobierno
y América
donde tenia
un establecim
do con un f
do de doce
ranchos á o
su nombre.
Otro Pueb
mo en esta P
lla del rio I
tambien ten
ses un fuert
miento, y
él hay ma

iento de Maule en el
yno de Chile, corre al
N O, y entra en el de
ule.

PANHANONS, Rio de
Provincia y Colonia de
nsilvania en la América
ptentrional, corre al N,
go tuerce su curso al O,
ntra en el Ohio.

PANIASAS, Pueblo de
Provincia y Gobierno de
isiana, donde tienen los
nceses un fuerte, está
uado á orilla del rio
ansas.

PANICO, Pueblo y Al-
a de los Portugueses en
Reyno del Brasil, situa-
entre los rios Corixes y
cantines, mas cerca de
orilla del primero que del
gundo.

PANIMA, Pueblo de la
ovincia y Gobierno de la
isiana, situado á orilla
l rio Akansas con un fuer-
construido por los Fran-
ses.

PANIMAHA, Pueblo de
dios de la nacion Panis
la América Septentrio-
l, situado á orilla y ca-
cera del rio Panis, en cu-
s inmediaciones hay otros
es Pueblos.

PANIMALIAS, Pueblo
Indios de la misma na-
on que el anterior, situado
tam-
tambien á orilla del rio con otros Pueblos pequeños.

PANINDIQUARO, San Andres de) Pueblo de la Cabecera de Puruandiro y Alcaldía mayor de Valladolid en la Provincia y Obispado de Mechoacán, situado en el plan de una hoya, es de temperamento cálido y húmedo, tiene 32 familias de Indios, y en su distrito cogen algun trigo, está 18 leguas al S O de Pasquaro.

PANIOVASAS, Pueblo de Indios de la Provincia y Gobierno de Luisiana, situado á orilla de un rio pequeño que entra en el Padoukas.

PANIS, Pueblo de Indios de la nacion de este nombre en la Provincia y Gobierno de la Luisiana y América Septentrional, donde tenian los Franceses un establecimiento defendido con un fuerte, y rodeado de doce Pueblecillos ó ranchos á orilla del rio de su nombre.

Otro Pueblo hay del mismo en esta Provincia, á orilla del rio Misouri, donde tambien tenian los Franceses un fuerte y establecimiento, y al rededor de él hay mas de quarenta Pueblecillos de Indios.

El rio referido corre al E, y entra en el Misouri.

PANO, Rio de la Provincia y Gobierno de Quixos y Macas en el Reyno de Quito, corre á Levante, y uniéndose al de Tena entra en el de Hollin en 58 min. de lat. aust.

PANOJORIS, Nacion bárbara de Indios poco conocida que habita en el país de las Amazonas, entre los rios Tigre y Curaray, de estos Indios descienden los Semigaes.

PANÓNKE, Lago de la Provincia y Colonia de Sagadahook, que se forma del rio Penobscot en la mitad de su curso, y en los confines de la Nueva Escocia ó Acadia.

PANOS, Nacion bárbara y numerosa de Indios del país y Provincia de las Amazonas que habita los bosques cerca del rio Ucayale á Levante, confina por el N con la de los Cocamas, y al Mediodia con las de los Piros y Cunivos: son feroces, crueles y traydores, y algunos se reduxeron á poblacion el año de 1608; pero se sublevaron el de 1723, y se retiraron otra vez á los bosques.

S. PANTALEÓN, Pueblo de la Provincia y Gobierno de Sonora en la América Septentrional, del país y territorio de los Indios Apaches, situado á orilla de un rio, entre los Pueblos del Rosario y de San Eugenio.

Tiene el mismo nombre otro Pueblo de la Provincia y Gobierno de Buenos Ayres en el Perú, situado á la orilla y cabecera del rio de las Conchas, y al S de la Capital.

Una laguna de la misma Provincia y Gobierno que el Pueblo anterior, cerca de la orilla del rio Saladillo.

PANTEPÉC, Pueblo y Cabeza de partido de la Alcaldía mayor de Guauchinango en Nueva España, tiene 470 familias de Indios Otomies y Totonacos, su territorio es el mas fértil de toda la jurisdiccion, porque en él se da con abundancia algodon, chile, tabaco, azucar, cera, maiz, frixoles y muchas frutas, tiene en su distrito cinco barrios, y está 22 leguas al N de su Capital.

Tiene el mismo nombre otro Pueblo de la Provincia y Alcaldía mayor de los Zoques en el Reyno de Guatemala.

PANTIPÁTA, Pueblo de la Provincia y Corregimiento de Abancay en el Perú.

PANUAYA, Rio de la Provincia y Corregimiento de México en Nueva España, nace en las montañas de la Sierra Nevada, y va á desaguar en la laguna de Chalco.

PANÚCO, Provincia y Alcaldía mayor de Nueva España en la América Septentrional, confina por el N con el Nuevo Reyno de Leon y con una parte de la Audiencia de Guadalaxara, por Levante con el Golfo ó Seno Mexicano, por el Mediodia con la Provincia de Tlaxcala y la de México, y por el Poniente con el Reyno de Mechoacán: el Trópico de Cancro atraviesa esta Provincia, que se halla parte en la Zona Torrida, y parte en la templada; tiene 55 leguas de largo, y casi lo mismo de ancho: la parte que está mas inmediata á la Provincia de México es la mejor y mas fértil, abundante de vituallas; tiene algunas minas de oro, y diferentes salinas: la otra parte que confina con la Florida es miserable y

y estéril: fu
de los prime
brió Hernan
conquista y c
muchos afan
de fértil y de
rico, y está
Tiene el
la Capital, si
lla de un ric
toma, 17 leg
60 al N E d
fundó de órd
Cortés el año
título de San
Puerto; tiene
familias de
muy pulidas
dra, cubiertas
palmito: el r
ble de embarc
des mucho ma
la Ciudad; p
tiene á su ent
ra tan grande
el paso á los
grave perjuici
mercio: está
min. de lat. s
gr. 2 min. de
Un Pueblo
nas de Plata
día mayor de
Nueva España
do vecindario
diacion á la C
catecas, de d
leguas.
Otro Pueblo

es en el Reyno de Guanala.

PANTIPATA, Pueblo de Provincia y Corregimiento de Abancay en el Perú.

PANUAYA, Rio de la ovincia y Corregimiento México en Nueva Espa-, nace en las montañas la Sierra Nevada, y va desaguar en la laguna de nalco.

PANÚCO, Provincia y lcaldía mayor de Nueva spaña en la América Septntrional, confina por el con el Nuevo Reyno de eon y con una parte de Audiencia de Guadalara, por Levante con el olfo ó Seno Mexicano, por Mediodia con la Provina de Tlaxcala y la de Méco, y por el Poniente con Reyno de Mechoacán: el rópico de Cancro atravieesta Provincia, que se lla parte en la Zona Torda, y parte en la templa; tiene 55 leguas de lar, y casi lo mismo de anho: la parte que está mas mediata á la Provincia de éxico es la mejor y mas rtil, abundante de vituas; tiene algunas minas e oro, y diferentes salinas: otra parte que confina n la Florida es miserable y estéril: fué este país uno de los primeros que descubrió Hernan Cortés, cuya conquista y cultivo le costó muchos afanes; tiene mas de fértil y de ameno, que de rico, y está poco poblado.

Tiene el mismo nombre la Capital, situada á la orilla de un rio de quien le toma, 17 leguas del mar y 60 al N E de México: se fundó de órden de Hernan Cortés el año de 1520, con título de San Estevan del Puerto; tiene cerca de 500 familias de vecindario, y muy pulidas casas de piedra, cubiertas de hojas de palmito: el rio es navegable de embarcaciones grandes mucho mas adelante de la Ciudad; pero el Puerto tiene á su entrada una barra tan grande que impide el paso á los bageles, con grave perjuicio de su comercio: está en 23 gr. 5 min. de lat. sept. y en 100 gr. 2 min. de long. occid.

Un Pueblo y Real de Minas de Plata de la Alcaldía mayor de Fresnillo en Nueva España es de crecido vecindario por la inmediacion á la Ciudad de Zacatecas, de donde dista 3 leguas.

Otro Pueblo de la Provincia y Gobierno del Tucumán en el Perú, situado al N N O de la Villa de San Fernando.

PAÑUELO Quadrado) Baxo grande de arena que hace esta figura, y tiene en medio diferentes Islotes, algunos los llaman los Abrojos, y en él se han perdido muchas embarcaciones, están al N del Cabo Rojo de la Isla Española ó de Santo Domingo, y al E de los Caicos.

PAÑUN, Pueblo de la Provincia y Corregimiento de Chancay en el Perú, anexo al Curato de Canchas.

PANZACÓLA, Ciudad y Presidio de la Florida en la Provincia de su nombre, situada en la Bahía de Santa Maria de Galve, cuyo nombre tambien tenia por haberse fundado para conservarla por D. Andres de Arriola, de órden del Virrey de Nueva España Conde de Galve, el año de 1596, era pequeña antes, de temperamento regular, y sin exceso en sus estaciones; el terreno aunque arenisco es fértil para quantas semillas y legumbres se siembran: produce muchas frutas silvestres como bellotas amargas, dos especies de nue-

nueces que las unas son muy delicadas, nisperos y castañas que parecen avellanas, y son del mismo gusto que las de España, parras que dan uvas gruesas, moradas, y algo agrias: en los bosques cria abundancia de maderas, pinos, sasafrás, sabinos, robles, y animales como venados, cibolos, osos y gallinas de campo tan grandes como los pavos de Europa: el año de 1719 la tomaron los Franceses, pero la restauró aquel mismo año Don Alfonso Carrascosa de la Torre, que construyó en la punta de Sigüenza, una de las que forman la entrada de la Bahía, un fuerte con nombre del Príncipe de Asturias; pero los Franceses mandados por el Conde de Chamelin la volvieron á tomar despues de un reñido combate naval, que con fuerzas muy inferiores mantuvo Don Alfonso Carrascosa, y la pegaron fuego destruyéndola: el año de 1762 fué cedida á los Ingleses por la paz de Versalles, y el de 1781 la conquistaron y ganaron los Españoles mandados por el Conde de Galves: está 11 leguas á Levante de Puerto Luis y la Movila en la Luisiana, y 158 al Poniente de la Isla de la Tortuga.

PAO, Concepcion de) Villa de la Provincia de Barcelona y Gobierno de Cumaná, fundada el año de 1744 por algunos Isleños de la Margarita y la Trinidad, y otros de Caracas que tenian sus haciendas y ganados en esta Provincia, está situada en el nacimiento y orilla del rio de su nombre; en su distrito tienen los vecinos, que serán 636 almas de toda especie, 30 haciendas, que son unos cortos cañaverales y sementeras de maiz y yucas, y 19 de ganado mayor: el terreno es el mas pingue y fértil de la Provincia, y sus naturales los mas laboriosos, por lo qual es el Pueblo mas abundante de víveres que hay en ella, y su poblacion de la mayor importancia, aunque corta, para contener las invasiones de los Indios Caribes en los Pueblos de las Misiones del Orinoco y Llanos de San Juan: el Geógrafo Don Juan de la Cruz la coloca en su Carta de la América Meridional equivocadamente en la Provincia de Venezuela, al Sur de

...is y la Movila en la ...isiana, y 158 al Poniente de la Isla de la Tortuga.

...PAO, Concepcion de) ...lla de la Provincia de ...arcelona y Gobierno de ...umaná, fundada el año ...e 1744 por algunos Isleños de la Margarita y la ...rinidad, y otros de Caraas que tenian sus haciendas y ganados en esta Provincia, está situada en el ...acimiento y orilla del rio ...e su nombre; en su distrito tienen los vecinos, que ...erán 636 almas de toda especie, 30 haciendas, que ...on unos cortos cañaverales y sementeras de maiz y ...ucas, y 19 de ganado mayor: el terreno es el mas ...ingue y fértil de la Provincia, y sus naturales los ...as laboriosos, por lo qual ...s el Pueblo mas abundante de víveres que hay en ...lla, y su poblacion de la ...ayor importancia, aunque ...orta, para contener las invasiones de los Indios Caribes en los Pueblos de las Misiones del Orinoco y Llanos de San Juan: el Geógrafo Don Juan de la Cruz ...a coloca en su Carta de la América Meridional equivocadamente en la Provincia de Venezuela, al Sur de la Ciudad de Valencia.

Tiene el mismo nombre un rio de la Provincia y Gobierno anterior, es grande y caudaloso, nace detrás de la Serranía á la parte del Sur en la mesa de Guanipa, corre al S E, y recoge algunas aguas por el SO, cerca de su origen habitan algunos Indios bárbaros de las naciones Ivarecipes y Peritos, abunda de pescado pequeño, y en los bosques de su orilla de cacao excelente, aunque silvestre: tambien en el curso de este rio está equivocado el Geógrafo Cruz, pues pone su origen en la Provincia de Venezuela, y dice que entra en el de la Portuguesa; y no es si no en el Orinoco, en el caño del Manso, cerca ya de su salida al mar, desde donde se navega hasta la Villa de su nombre: está su boca en la orilla boreal del Orinoco, en 7 gr. 9 min. de lat. bor.

Otro rio pequeño hay del mismo nombre en esta Provincia, nace en el país y territorio de Indios Paudacotos, entre los rios Paragua y Arvi, corre al N, y torciendo en la mitad de su curso al O entra en el último de aquellos dos.

Otro rio con el sobrenombre de Amarillo en la Provincia y Capitanía de Itamaraca en el Brasil nace cerca de la Costa, corre al E, y sale al mar entre el rio Doce ó Dulce y la Villa de la Concepcion y fuerte de Orange.

PAOBONCA, Isla del rio Paraná-pane en la Provincia y Capitanía del Rio Jeneyro en el Brasil.

PAOS, Nacion bárbara de Indios que habita al N del rio Orinoco y al Mediodia del Apure, por el Poniente confinan estos bárbaros con los Otomacos, y al N O con los Iraruros: los Misioneros Regulares de la extinguida Compañia dieron principio á su conversion el año de 1732.

PAPAGAYO, Golfo del) en la Costa de la mar del Sur de la Provincia y Gobierno de Costa-rica y Reyno de Guatemala.

PAPAGAYOS, Pueblo de la Provincia y Corregimiento de Cuyo en el Reyno de Chile, situado al O de la Villa de Corocoto.

Tiene el mismo nombre una Bahía llamada tambien Puerto Silvestre en la Costa del E del estrecho de Magallanes, entre el Cabo Ver-

Verde y el de S. Valentin.

PAPAGAYOSO, Pueblo de la Provincia y Capitanía de S. Vicente en el Brasil, situado en la cabecera de un rio pequeño que entra en el Uruguay.

PAPAGUAI, Montagne du) Monte de la Cayena, á cuya falda tienen un establecimiento los Franceses.

PAPALLÁCTA, Pueblo en otro tiempo grande y mercantil en la Provincia y Gobierno de Quixos y Macas del Reyno de Quito á la parte de Poniente, hoy está reducido á un miserable village: tiene por Cura Párroco un Religioso del Órden de Santo Domingo, á quien se paga el sínodo para su manutencion de las Caxas Reales de Quito: los vecinos viven de cortar maderas y tablas en sus montes, y de fabricar de ellas artesones que llaman bateas: está situado al pié de la cordillera de los Andes en la orilla boreal del rio de su nombre, y sobre el camino que va de Quito á Archidona, en 22 min. 19 seg. de lat. aust.

El rio referido baxa del monte de Pambamarca, y entra en el Marañon.

PAPALOTIPAC, Pueblo y Cabecera de partido de la Alcaldía mayor de Cuicatlán en Nueva España, es de temperamento frio y seco, su vecindario se compone de 142 familias de Indios Cuicatecos, está 5 leguas al Oriente de su Capital.

PAPALOTIPÁN, Pueblo pequeño ó barrio de la Alcaldía mayor de Guauchinango en Nueva España, anexo al Curato de Tlacuilotepéc.

PAPALOTLA, Santo Toribio de) Pueblo de la Cabeza de partido y Alcaldía mayor de Tezcoco en Nueva España, situado en un ameno valle, que por su fertilidad produce mucho trigo, maiz, frixoles, frutas y hortalizas, que es el trato de que se mantiene su vecindario, compuesto de 189 familias de Indios, y 32 de Españoles, Mestizos y Mulatos, dista una legua al N de su Capital.

Otro Pueblo hay de este nombre con la advocacion de S. Miguel en la Cabeza de partido de Santa Isabel y Alcaldía mayor de Cholula en el mismo Reyno, tiene 44 familias de Indios, y está media legua casi al Occidente de su Cabecera.

Un

y Cabecera de partido
la Alcaldía mayor de
catlán en Nueva Espa-
, es de temperamento
y seco, su vecindario
compone de 142 familias
Indios Cuicatecos, está
guas al Oriente de su
ital.

APALOTIPÁN, Pue-
pequeño ó barrio de la
aldía mayor de Guau-
ango en Nueva España,
o al Curato de Tlacui-
péc.

APALOTLA, Santo
ibio de) Pueblo de la
eza de partido y Alcal-
mayor de Tezcoco en
va España, situado en
meno valle, que por su
ilidad produce mucho
o, maiz, frixoles, fru-
y hortalizas, que es el
o de que se mantiene su
ndario, compuesto de
familias de Indios, y
de Españoles, Mestizos
lulatos, dista una legua
N de su Capital.

tro Pueblo hay de este
bre con la advocacion
S. Miguel en la Cabeza
partido de Santa Isabel
lcaldía mayor de Cho-
en el mismo Reyno,
e 44 familias de Indios,
stá media legua casi al
idente de su Cabecera.

Un

Un rio del mismo Reyno nace en las montañas que hay al Oriente de la Ciudad de México, y entra en la laguna de esta Capital.

PAPAMÉNE, Rio rápido que baxa de las montañas de Fosca á Levante de Santa Fe en el Nuevo Reyno de Granada, corre por los Llanos de San Juan, y entra en el Meta, en sus inmediaciones habitan las naciones de Indios Guipis, ó Guaypis y Macos.

PAPANTLA, Alcaldía mayor y jurisdiccion de Nueva España, es por la mayor parte de temperamento cálido y húmedo, se extiende 15 leguas corriendo la Costa del mar á sotavento de la Vera Cruz, dando principio desde la barra del famoso rio de Nautla, en donde se divide de aquel Gobierno, hasta la barra de Corazones, que sirve de límites á la jurisdiccion de Guauchinango, y de impedimento para entrar las embarcaciones por pequeñas que sean, lo qual no sucede al de Nautla, porque aunque tiene cerca de tres varas menos de agua navegan balandras y goletas hasta el rio de los Barriles: tiene otros diferentes

rios, y todos abundantes de varias especies de pescados con que mantienen su comercio; las orillas están pobladas de cedros, morales y otros árboles para embarcaciones que construyen á poca costa, como la fragata nombrada la Tecoluteña, y otras varias que han hecho despues: produce esta jurisdiccion mucha cera que recogen los Indios de las colmenas que abundan en sus bosques, y no menos los pitales, llamados allí magueyes de lechugilla, de que hacen la pita floxa, y de la leche que destilan los árboles de Zapote una especie de resina que llaman chicle, y sirve para diferentes medicamentos; tambien se cria en aquellas montañas baynilla fina y silvestre, que compran los traficantes para conducir á España: el comercio del tabaco, para cuyo beneficio es á propósito aquel terreno, era antes uno de los renglones mayores de su comercio; pero ha decaido mucho por lo que abunda en otras Provincias, y por esto son muy cortas sus cosechas: cultiva asimismo muchas cañas dulces de que fabrican azucar de piloncillo,

llo, y de maiz que da dos cosechas al año muy crecidas, una por Octubre y otra por Abril, con tan poco trabajo que solo se siembra á punta de estaca, sin necesitar de mas beneficio: cogen tambien porcion considerable de chile ó pimiento, frutas, hortalizas y mucha pimienta como la de Tabasco, que desprecian los Indios por el poco valor que tiene: en los llanos hay algunos ranchos en que crian ganado vacuno y caballar.

La Capital es el Pueblo del mismo nombre, tiene 535 familias de Indios Mexicanos, 15 de Españoles, y 200 de Mulatos divididos en dos Compañias de Milicias: en su Iglesia se venera una Imágen de nuestra Señora de la Concepcion de primorosa escultura, que hace mas de ciento y quarenta años la halló un mercader traficante á la orilla del mar en un caxon cerrado, con un rótulo que decia PARA PAPÁNTLA; y habiéndolo hecho conducir en hombros de Indios al Pueblo, se abrió en presencia de muchas personas, y hallaron la Imágen á quien se fabricó Templo, y dedicó culto con una devota Cofradía: está 70 leguas al ENE de México, en 275 gr. 10 min. de long. y en 20 gr. 35 min. de lat. Los demas Pueblos de esta Provincia son:

Espinal.	San Mateo.	Santo Domingo.
Quazintla.	Chumatlan.	Cuahuytlan.
Chiquaoloque.	Metlatlan.	Coatlán.
Zozocoico.		

PAPÁRE, Pueblo de la Provincia y Gobierno de Santa Marta en el Nuevo Reyno de Granada, situado cerca de la Costa, y á orilla de la cienega grande.

PAPÁRO, Rio de la Provincia y Gobierno de Cumaná.

PAPAS, Laguna de la Provincia y Gobierno de Popayán en el Reyno de Quito, está en el páramo ó monte de Guanacas, y de ella nace el rio grande de la Magdalena.

PAPASQUIARO, Pueblo de las Misiones que tenian los Regulares de la Compañia en la Provincia de

as : en su Iglesia se ve-
a una Imágen de nues-
Señora de la Concep-
n de primorosa escultu-
que hace mas de ciento
uarenta años la halló un
rcader traficante á la ori-
del mar en un caxon
rado, con un rótulo que
ia PARA PAPANTLA;
abiéndolo hecho condu-
en hombros de Indios
Pueblo, se abrió en pre-
cia de muchas personas,
hallaron la Imágen á
en se fabricó Templo, y
licó culto con una de-
a Cofradía: está 70 le-
as al ENE de México,
275 gr. 10 min. de long.
en 20 gr. 35 min. de lat.
s demas Pueblos de esta
ovincia son:

Santo Domingo.
Cuahuytlan.
Coatlán.

ovincia y Gobierno de
payán en el Reyno de
ito, está en el páramo
monte de Guanacas, y
ella nace el rio grande
la Magdalena.

PAPASQUIARO, Pre-
o de las Misiones que
an los Regulares de la
ompañia en la Provincia
de

de Tepeguana y Reyno de Nueva Vizcaya, fundado á la orilla del rio de las Nasas.

PAPATERUANAS, Pueblo de la Provincia y país de las Amazonas en la parte que poseen los Portugueses, reduccion de las Misiones que tienen los PP. Carmelitas de aquella nacion, situado en el confluente de los rios Paranaiba y Topinambaranas.

PAPAXTLA, Pueblo de la Cabecera de partido y Alcaldía mayor de Zochicoatlán en Nueva España, tiene 16 familias de Indios.

PAPEGWAY, Isla larga de la Costa de la Provincia y Gobierno de la Guayana en la parte que poseen los Holandeses, situada á la entrada ó boca del rio Demerary.

PAPILLONS, Ensenada de) ó de las Mariposas, en la Costa del NO de la Isla de San Christóval, una de las Antilles, está entre las de Louvet y de Ovignes, en la parte que tenian los Franceses antes que la cedieran toda á los Ingleses por el tratado de Utrech.

PAPIMOVAGANE, Lago de la Nueva Francia ó Canadá en la América Septentrional, y del distrito y

país de los Indios Papinachois.

PAPINACHOIS, Bahía des) en la Costa del N del rio San Lorenzo, entre el Cabo Pidgeon y la Isla de Oziers.

PAPÓSO, Pueblo de la Provincia y Corregimiento de Copiapó en el Reyno de Chile, situado cerca de la Costa á la parte del Sur, tiene una gran cerca llamada el Chaco baxo, que sirve para coger vicuñas.

PAPRES, Pueblo de la Provincia y Corregimiento de Quispicanchi en el Perú.

PAPÚDO, Puerto del Reyno de Chile en la Costa de la mar del Sur, es una pequeña ensenada recogida que frequentan las embarcaciones del Perú para cargar sebo, cordovanes y xarcia de los Pueblos de Chuapa y la Ligua, por la preferencia que dan á los cáñamos de este valle, y es la mejor que se fabrica en todo el Reyno, y se atribuye á las aguas que tienen para el beneficio: está el Puerto en 32 gr. 30 min. de lat.

PAPÚJA, Santiago de) Pueblo de la Provincia y Corregimiento de Asangaro en el Perú.

PAPULATLA, Pueblo de la Cabeza de partido y Alcaldía mayor de Chilapa en Nueva España, tiene 71 familias de Indios, y dista una legua al N de su Capital.

PAPUNACAS, Nacion bárbara y antigua de Indios que habita en las selvas y bosques al Mediodia del Marañon, y cerca de la orilla oriental del rio Cayari, está poco conocida.

PAQUITANÉT, Rio pequeño de la Luisiana en la América Septentrional, corre al S O, entre los de Vieux deserts y de Quiovecovet, y entra en el Misisipi.

PAQUITIGASTA, Pueblo de la Provincia y Gobierno del Tucumán, situado al S del de Catamarca.

PARÁ, Gran) Provincia y Capitanía del Reyno del Brasil, confina por el Poniente con una gran Bahía formada por el mar Atlántico á la entrada del rio de las Amazonas, por Levante con la Provincia y Capitanía de Marañan, de quien la divide el rio Maracú; por el Mediodia con las naciones infieles de Indios Pacaxos y Parainabas, y por el N con el mar Atlántico; la riega un rio del mismo nombre, que la atraviesa, y sale al mar en la Bahía referida; es muy fértil de cañas dulces, de que fabrican mucha azucar, como de algodon, cacao, baynilla, café, de cuyos frutos envia una flota cada año para Lisboa; el clima es sumamente cálido; en sus bosques hay variedad de maderas exquisitas por sus colores y solidez, y tiene particular estimacion la que llaman allí umiri, cuyo tronco destila un bálsamo muy oloroso; ademas del rio que hemos dicho la riegan otros cinco caudalosos, que son el Negro, Topajos, Cambeas y Xingú, abundantes de buen pescado, y con particularidad de pexe bueyes ó manaties; sus orillas están llenas de bosques en que hay variedad de páxaros y animales quadrúpedos: todos entran en el Marañon; y pertenecen á este distrito la Isla de Joanes ó Marajo, la de Cahete y otras varias.

La Capital es la Ciudad del mismo nombre con la advocacion de nuestra Señora de Belen, es muy hermosa, rica y comerciante; la adornan bellos edificios en

riega un rio del mismo nombre, que la atraviesa, y sale al mar en la Bahía referida; es muy fértil de cañas dulces, de que fabrican mucha azucar, como de algodon, cacao, baynilla, café, de cuyos frutos envia una flota cada año para Lisboa; el clima es sumamente cálido; en sus bosques hay variedad de maderas exquisitas por sus colores y solidez, y tiene particular estimacion la que llaman allí umiri, cuyo tronco destila un bálsamo muy oloroso; ademas del rio que hemos dicho la riegan otros cinco caudalosos, que son el Negro, Topajos, Cambeas y Xingú, abundantes de buen pescado, y con particularidad de pexe bueyes ó manaties; sus orillas están llenas de bosques en que hay variedad de páxaros y animales quadrúpedos: todos entran en el Marañon; y pertenecen á este distrito la Isla de Joanes ó Marajo, la de Cahete y otras varias.

La Capital es la Ciudad del mismo nombre con la advocacion de nuestra Señora de Belen, es muy hermosa, rica y comerciante; la adornan bellos edificios en

en que sobresalen dos Parroquias, y los Conventos de Religiosos de nuestra Señora del Carmen, de la Merced, de San Francisco, de Santo Domingo, de los Capuchinos, y la Capilla de Christo, que es de la Tropa; tenia un Colegio de los Regulares de la extinguida Compañia, á cuyo cuidado estaba un Seminario de Estudios, y las principales Misiones del Marañon; una Ciudadela, y otro castillo llamado nuestra Señora de las Mercedes, á la entrada de la barra sobre el rio, guarnecidos ambos de mucha y muy buena artilleria de bronce y de fierro, que guarnecen quatro Compañias con su Comandante y Sargento Mayor: es Cabeza de Obispado erigido por el Papa Clemente XI á instancia del Rey D. Juan V el año de 1720, nombrando por Obispo á D. Fr. Bartolomé del Pilar, Religioso del Orden del Carmen; pues aunque anteriormente la habia erigido en Catedral el Pontífice Inocencio XI á solicitud del Rey D. Pedro II, y nombró por Obispo á D. Fr. Manuel de la Natividad, Provincial de los Capuchinos de Corral, no

quiso convenir D. Fr. Gregorio de los Angeles, Obispo de Marañan, á cuya Iglesia pertenecia esta, que se la separasen, y interponiendo recurso á la Corte de Roma sobre ello duró tantos años que murieron ambos contendores, con lo qual se verificó la ereccion: consta el vecindario de esta Ciudad de 40 vecinos: está 14 leguas de la boca del rio, en 1 gr. 30 min. de lat. aust.

Tiene el mismo nombre un rio de esta Provincia y Reyno, que nace á la falda de una elevada cordillera de montes en 6 gr. 10 min. de lat. merid., y despues de correr mas de 200 millas sale al mar á la entrada del rio de las Amazonas por una boca de 6 millas de ancho.

Otro rio pequeño de la Provincia y Capitanía de Espíritu Santo en el mismo Reyno nace en las montañas cerca de la Costa, corre al N formando varias lagunas, y inclinándose luego hácia el N E entra en el de Paranauna con el nombre de Paracatus, enfrente del Pueblo del Rosario.

Otro, vease Paranaiba.

Una Isla pequeña cerca de la Costa de la Provincia

cia y Capitanía de su nombre, entre la de Sipatuba y la Bahía de Cabelo de Velha.

Un Pueblo de la Provincia y Corregimiento de Carabaya en el Perú.

Otro de la Provincia y Corregimiento de Lucanas en el mismo Reyno, anexo al Curato de Paraisancos.

PARACÁHUIN, Rio del partido y distrito de Borna en el Reyno de Chile, corre al N N O, y entra en el de Cautén, en su cabecera tenian los Españoles construido un fuerte que destruyeron los Indios Araucanos.

PARÁCAS, Puerto de la mar del Sur en la Costa del Reyno de Chile, es pequeño y de poca seguridad, y en él suelen entrar los barcos que van á este Reyno desde el Callao: está en 29 gr. 11 min. de lat. aust.

PARACASSA, Rio de la Provincia y Gobierno de Jaen de Bracamoros en el Reyno de Quito, nace de los montes de Santiago de los Jorocos, y corre al N E hasta que entra en el Marañon por su orilla occidental en 4 gr. 42 min. de lat. aust.

PARACATUS, Rio pequeño de la Provincia y Capitanía de Espíritu Santo en el Brasil, nace en lo interior de sus montañas, corre al E, y entra con otro pequeño que recoge en el de San Francisco.

PARACAUSA, Rio de la Provincia y Gobierno de Jaen de Bracamoros en el Reyno de Quito, nace al N de su Capital, y corre haciendo varios giros hasta entrar en el Marañon.

PARACAY, Pueblo de la Provincia y Corregimiento de la Nasca en el Perú, en cuya inmediacion hay unos estanques de agua que llaman las Lagunillas.

PARACÁZ, Puerto de la mar del Sur en la Costa de la Provincia y Corregimiento de Ica en el Perú, es poco freqüentado de las embarcaciones, sin embargo de ser muy cómodo y abrigado.

PARACEVINI, Rio de la Provincia y país de las Amazonas, es pequeño, corre al N, y torciendo al O entra en el de la Madera.

PARACHO, S. Pedro de) Pueblo de la Cabeza de partido de Arantzán y Alcaldía mayor de Valladolid en la Provincia y Obispado de Mechoacán, tiene 78 familias de Indios, y 11 de Españoles,

apitanía de Espíritu Santo n el Brasil, nace en lo interior de sus montañas, corre al E, y entra con otro pequeño que recoge en el le San Francisco.

PARACAUSA, Rio de a Provincia y Gobierno de Jaen de Bracamoros en el Reyno de Quito, nace al N le su Capital, y corre haciendo varios giros hasta entrar en el Marañon.

PARACAY, Pueblo de la Provincia y Corregimiento de la Nasca en el Perú, en cuya inmediacion hay unos estanques de agua que llaman las Lagunillas.

PARACAZ, Puerto de lá mar del Sur en la Costa de la Provincia y Corregimiento de Ica en el Perú, es poco freqüentado de las embarcaciones, sin embargo de ser muy cómodo y abrigado.

PARACEVINI, Rio de la Provincia y país de las Amazonas, es pequeño, corre al N, y torciendo al O entra en el de la Madera.

PARACHO, S. Pedro de) Pueblo de la Cabeza de partido de Arantzán y Alcaldía mayor de Valladolid en la Provincia y Obispado de Mechoacán, tiene 78 familias de Indios, y 11 de Españoles, Mestizos y Mulatos aplicados al cultivo de semillas, labrar maderas, fabricar loza y hacer fustes para sillas de montar, está 12 leguas al Poniente de su Capital.

PARACUARI, Pueblo de la Provincia y Capitanía del Pará en el Brasil, situado en la Isla de Joanes ó de Marajo.

PARADOS, Nuestra Señora de los) Pueblo de la Provincia y Gobierno de Buenos Ayres, situado á orilla del rio Tandil, cerca de la Costa, que media entre el rio de la Plata y el estrecho de Magallanes, es de Indios Patagónes reducidos á la Fe.

PARAGOANA, Punta de tierra ó cabo llamado tambien de San Roman en la Costa de la Provincia y Gobierno de Venezuela, 13 leguas de la Ciudad de Coro, sale al mar mas de 11 leguas, y es muy alto y fragoso, forma con la punta de Coquibacoa el golfo de Venezuela, está en 11 gr. 52 min. de lat. bor.

PARAGUA, Rio de la Provincia y Gobierno de Maracaibo en el Nuevo Reyno de Granada, nace al pié de la Sierra Nevada, al E de la Ciudad de Pedraza, corre al S S E, y entra en el de Apure.

PARAGUACA, Rio de la Provincia y Capitanía de Todos Santos en el Brasil, nace cerca de la Costa, corre al E, y inclinándose hácia el S E entra en la Bahía.

PARAGUAIRI, Villa de la Provincia y Gobierno del Paraguay, situada al E de la Ciudad de la Asuncion á la orilla opuesta.

PARAGUAN, Pueblo del Gobierno de Maracaibo en la Provincia de Venezuela y Nuevo Reyno de Granada, situado en la Península que forma el cabo de San Roman á la parte del S, enfrente de la Costa.

PARAGUANA, Península de la Provincia y Gobierno de Venezuela en el Nuevo Reyno de Granada, es de figura casi quadrada, y solo unida al resto de la Costa por un itsmo muy estrecho en que está situada la Ciudad de Coro.

PARAGUARI, Pueblo de las Misiones que tienen los PP. Carmelitas de Portugal en el país de las Amazonas, situado á la orilla de este rio, entre el de Tefe y el de Yurba, Mr. Bellin lo

lo llama Paracari en su Carta y Descripcion de la Guayana.

PARAGUAY, Provincia y Gobierno del Perú perteneciente al Virreynato de Buenos Ayres, confina ó por mejor decir se extiende por la parte del N hasta la laguna de los Xarayes que está en 15 gr. de lat., de donde viene el gran rio Paraguay que da nombre á todo aquel país; por el Oriente se dilata hasta el Brasil; por el Sur confina con las Misiones del Paraná, terminando su jurisdiccion el rio Tibiquari á 59 leguas de la Ciudad de la Asuncion en 26 gr. 20 min. de lat., antes llegaba hasta la embocadura del rio Paraná en 27 gr. y ½; por el Poniente con el país del gran Chaco, habitado de muchas naciones de Indios infieles que se extienden hasta tocar con la Provincia del Tucumán, mediando el rio Paraguay: tiene de extension cerca de 200 millas Italianas de Levante á Poniente, y mas de 300 del Norte al Mediodia: lo descubrió Sebastian Gaboto el año de 1526: el temperamento es caliente y húmedo por la copia de bosques, lagunas y rios de que está cubierto, y por las muchas cienegas que se forman desde Noviembre hasta Abril en que son abundantes las lluvias: riéganla infinitos rios, y los principales son el de su nombre; por la parte del N el de los Porrudos, Mbotetey, Tobati, Ipané, Piray y otros menores, y por la del Sur Cañabé y Tibiquari que divide la Provincia de la del rio de la Plata ó Buenos Ayres: en los bosques, que muchos son impenetrables, se crian naranjas agrias con abundancia, cidras, limones y otras frutas silvestres de que hacen conservas; hay algunos árboles de muy buenas maderas, como cedros, petorequis, urundeis, tajibos y otras; de las primeras hacen canoas y tablazones que conducen á Buenos Ayres para carenar embarcaciones y para otros usos: hay mucha variedad de animales, conejos, liebres, perdices, javalíes, venados y otras especies menos conocidas, como quiriquinchos, mulitas y aperiades; pero con la abundancia de ganado vacuno, á cuya carne tienen aquellas gentes mas inclinacion, no se

, lagunas y rios de que
cubierto, y por las mu-
cienegas que se for-
desde Noviembre hasta
il en que son abundan-
as lluvias: riéganla in-
os rios, y los principa-
son el de su nombre;
la parte del N el de
Porrudos, Mbotetey, To-
, Ipané, Piray y otros
ores, y por la del Sur
abé y Tibiquari que di-
la Provincia de la del
de la Plata ó Buenos
es: en los bosques, que
hos son impenetrables,
rian naranjas agrias con
ndancia, cidras, limo-
y otras frutas silvestres
que hacen conservas;
algunos árboles de muy
nas maderas, como ce-
, petorequis, urundeis,
bos y otras; de las pri-
as hacen canoas y ta-
zones que conducen á
enos Ayres para carenar
barcaciones y para otros
s: hay mucha variedad
animales, conejos, lie-
s, perdices, javalíes, ve-
los y otras especies me-
conocidas, como quiri-
nchos, mulitas y aperia-
; pero con la abundan-
de ganado vacuno, á
a carne tienen aquellas
ntes mas inclinacion, no
se

se dedican á la caza, á excepcion de los patos que abundan en las lagunas y costas del rio donde matan muchos: tambien se crian gilgueros, ruisefiores, calandrias, loros, guacamayos, papagayos muy hermosos á la vista, pavos reales, y no faltan aves de rapiña y avestruces, entre las quales hay una llamada tucá como el cuervo; pero su pico, que tiene un palmo de largo, es muy vistoso por la bella distribucion de colores, roxo, amarillo y negro, de que está matizado: el agua en que ha estado metida la lengua de este páxaro, que es una pluma, tiene virtud de curar la gota coral ó epilepsia, como aseguran por repetidas experiencias en aquel país. El animal mas feroz que se conoce allí es el tigre, de que hay muchos, y hacen considerables daños en los ganados y en las gentes. Hay osos hormigueros que tienen la lengua delgada y larga, la meten en un hormiguero, y quando la sienten cubierta de hormigas la retiran, y es su alimento. Se halla tambien la gran bestia que llaman anta, muchos monos

de varias especies, llamados en lengua del país carayas. Los que allí llaman leones no se parecen á los de Africa en la figura ni en la ferocidad. En las costas de los rios se cria un animal que llaman capihuara, y es anfibio, vive en el agua, y cria en tierra, es semejante al cerdo, y solo se diferencia en el hocico que es mas corto y menos agudo, y su carne es desabrida: nada abunda mas que los insectos, y de estos la intolerable plaga de mosquitos molestísimos igualmente en los rios que en la tierra, culebras pequeñas y muy grandes, víboras, alacranes &c. y en algunos parages abundan los murciélagos que si de noche descubren alguna persona le chupan insensiblemente la sangre hasta ponerlo en peligro de perder la vida si no se advierte á tiempo, y no es rara una especie de mariposas que llaman utas, y en qualquiera parte del cuerpo que pica dexa un humor que parece goma, y corroe la parte criando un gusanito que aun extraido hace una llaga que crece cada dia, y necesita una particular y prolixa curacion.

cion. El comercio activo y principal de esta Provincia se reduce al de las hojas de unos árboles, cuyos montes distan de la Capital cerca de 100 leguas, conocidas con el nombre de yerva del Paraguay, en su beneficio se ocupan los vecinos y jornaleros, y se reduce á secarla al fuego sobre barbacoas, y deshecha en partes muy menudas casi como asserrin se pone en zurrones de á 7 ú 8 arrobas. Hay dos especies de ella: la primera, que tiene mas estimacion, es la que se hace de lo mas tierno de las hojas, y llaman yerva camini; la otra mas inferior es de la parte mas gruesa, y tiene el nombre de yerva de palos: es increible el consumo que hay de este género no solo en aquellas Provincias sino en las del Perú y Chile, pues apenas hay persona que no la use dos ó tres veces al dia puesta en infusion de agua caliente con azucar como el te, y llaman mate. El segundo efecto es el tabaco, del qual ya no salen tantas cantidades por haberse establecido de cuenta del Rey fábrica del tabaco negro ó torcido para los estancos de España. Tambien fabrican alguna azucar, y sacan bastante algodon, y el producto de estas especies que llevan á Buenos Ayres vuelve empleado en géneros de Europa. Solo tiene comunicacion con la del rio de la Plata por el rio Paraguay, que conducen embarcadas hasta 120 arrobas cada año, y tambien se hace este viage por tierra costeando el rio; pero solo se executa por los correos y algunos particulares á la ligera, con la incomodidad de pasar á nado varios rios en que no hay balzas de pasage, y con el continuo riesgo de ser sorprehendidos de los Indios infieles que corren continuamente la ribera; pero esto tampoco se evita en la navegacion, pues habitando á orillas del rio los Indios Payaguas son terribles piratas de los navegantes surcándolo con sus canoas, que juntan sesenta ó mas, y en cada una van seis ú siete hombres armados de arcos, lanzas y macanas, siendo preciso ir en comboy armados para resistirlos; pocos años hace se hicieron paces con ellos, y aunque á costa de sufrirles co-

como á bárb
solencias se
chos arran
toldos cerca
donde son ú
dan del aba
Esta Provin
da rodeada c
la han hosti
fundacion,
el Poniente
baros Lengu
Moscobies;
Abipones; po
ó Aillo de G
comunmente
yas, y los P
por el Orien
ne inmediato
montes de la
los Monteses
no llegan á
suelen molest
los beneficiad
va, y hasta á
ducidos en las
causado algu
pocos daños e
ras, y últimam
tugueses del B
pues de haber
rios Pueblos p
Oriente, y la
Xerez por el
vian de ante
contenerlos, ha
lante por aque
de tienen hoy
nes de Cubavá

ncos de España. Tam-
fabrican alguna azu-
, y sacan bastante al-
on, y el producto de
especies que llevan á
nos Ayres vuelve em-
do en géneros de Eu-
a. Solo tiene comunica-
con la del rio de la
a por el rio Paraguay,
conducen embarcadas
a 120 arrobas cada año,
ambien se hace este via-
por tierra costeando el
; pero solo se executa
los correos y algunos
ticulares á la ligera, con
incomodidad de pasar á
lo varios rios en que no
y balzas de pasage, y
el continuo riesgo de
sorprehendidos de los In-
os infieles que corren con-
uamente la ribera; pero
o tampoco se evita en la
vegacion, pues habitan-
á orillas del rio los In-
os Payaguas son terribles
ratas de los navegantes
rcándolo con sus canoas,
ne juntan sesenta ó mas,
en cada una van seis ú
ete hombres armados de
rcos, lanzas y macanas,
endo preciso ir en com-
oy armados para resistir-
os; pocos años hace se hi-
eron paces con ellos, y
unque á costa de sufrirles
co-

como á bárbaros algunas in-
solencias se mantienen mu-
chos arranchados en sus
toldos cerca de la Capital,
donde son útiles porque cui-
dan del abasto del pescado.
Esta Provincia está casi to-
da rodeada de enemigos que
la han hostilizado desde su
fundacion, pues tiene por
el Poniente los Indios bár-
baros Lenguas, Tobas y
Moscobies; por el Sur los
Abipones; por el N la Tribu
ó Aillo de Guaycurus, que
comunmente llaman Mba-
yas, y los Panaguas: solo
por el Oriente no los tie-
ne inmediatos; pero en los
montes de la Yerva habitan
los Monteses, que aunque
no llegan á las Poblaciones
suelen molestar bastante á
los beneficiadores de la yer-
va, y hasta á los Indios re-
ducidos en las Misiones han
causado algunas veces no
pocos daños en sus fronte-
ras, y últimamente los Por-
tugueses del Brasil, que des-
pues de haber destruido va-
rios Pueblos por la parte de
Oriente, y la Ciudad de
Xerez por el N, que ser-
vian de antemurales para
contenerlos, han pasado ade-
lante por aquel rumbo don-
de tienen hoy las Poblacio-
nes de Cubavá y de Mato-

groso, internándose hasta
las Cabeceras de los Mo-
xos para entablar comercio
con Santa Cruz de la Sierra
y con la Paz, porque son
como las hormigas que por
muchas vueltas que tengan
que dar si esperan hacer
presa no reparan en lo lar-
go del camino, y si por la
parte Oriental no estuviera
la Villa de Curuguati se
hubieran internado ya por
allí. Todos los referidos in-
fieles han invadido con fre-
qüencia é invaden este país
quando menos se piensa,
matando á los que hallan,
robando las mugeres y ni-
ños, destrozando quanto en-
cuentran, y llevándose lo
que pueden: algunas veces
se han hecho paces con di-
ferentes naciones, pero las
quebrantan desvergonzada-
mente, siendo los mas cru-
eles y atrevidos, y los mas
numerosos, los Guaycurus,
gente feroz, dura é intra-
table. Para contener tantos
enemigos, que tienen en
continuo sobresalto esta Pro-
vincia, se han visto preci-
sados sus vecinos desde los
principios á ser todos Mi-
litares, sirviendo sin suel-
do con sus armas y caba-
llos en los Presidios y de-
mas parages que exige la

 ne-

necesidad, con cuyo arbitrio han podido conservarse, aunque con mucho trabajo, distribuyendo el servicio de modo que á cada vecino le quedan veinte y dos dias al mes para atender á sus negocios, quando los enemigos no obligan á doblar las guardias, ó hacer marchas para perseguirlos, y quitarles las presas y ganados que han robado, porque en semejantes casos toman todos las armas, y los gastos que causa esto salen del producto de una pequeña hacienda, y del ramo que llaman de composicion, que consiste en cierta multa que se han impuesto los que no quieren salir ó hacer la guardia quando les toca, y es de 60 pesos el vecino feudatario, y de 40 los demas; pero no son pesos de plata corriente, sino de comercio, á estilo del país, que son uno por quatro, y esto en efectos, porque allí apenas corre moneda, de modo que los 60 pesos son 15, y ademas de esto deben dar quatro libras de pólvora por cada mil arrobas de efectos que envian á Buenos Ayres. Los Presidios que tiene la Provincia son diez y nueve (sin contar la Capital en que hay 350 hombres de guardia, así de Infantería como de Caballería) con los nombres siguientes.

San Miguel á la orilla del rio.
San Ildefonso lo mismo, y 5 leguas de la Capital.
San Joseph á 8 leguas tierra adentro.
Arecutacoa á 12 leguas en la Costa.
La Emboscada 2 leguas del anterior.
Mandoviray sobre la Costa del rio Tobati á 18 leguas.
Maimimbi á 8 leguas del anterior.
Urunday-Yurú 3 leguas del antecedente tierra adentro.
San Gerónimo extramuros de la Ciudad sobre la Costa.
Lambaré 2 leguas de la Ciudad.
San Marcos á 4 leguas.
San Antonio á 7 leguas.
La Villeta á 10 leguas.
El Reducto á 12 leguas.
Santa Rosa una legua del anterior, desviado de la Costa.

San

San Fernando 2 leguas del rio Tibiquari, y 40 de la Ciudad.
El de la Villa-rica.
El de Curuguati.

Ademas de estos hay algunos botes para recorrer la Costa, impedir el paso á los infieles, ó sorprehenderlos al regreso. Los dichos Presidios no solo sirven para contener y rechazar á los infieles, sino para impedir la subida del rio á qualquiera embarcacion estrangera, bien que para intentarlo necesitan de buen práctico por los muchos brazos y bocas que se hallan á cada paso, en que los mas diestros se ven perplexos y precisados á retroceder con freqüencia. La Poblacion de esta Provincia consta de dos Villas llamadas Espíritu Santo y la Villa-rica, y de los diez Pueblos de Indios siguientes

Ipané.	Altira.	Itapé.
Guarambaré.	Tobati.	Caazapa.
Ita.	Los Altos.	Yuti.
Yaguarin.		

en que hay 6∂ habitantes de todas edades y sexôs, que con los de la Capital, Villas y Valles llegan al número de 56∂, la mayor parte son de nacion Guarani, descendientes de los que convirtieron San Francisco Solano y sus Compañeros, á excepcion de algunas familias de Canguias Monteses y otras naciones reducidas despues. Tambien hay quatro reducciones modernas que estaban á cargo de los Jesuitas, llamadas San Estanislao, San Joaquin, nuestra Señora de Belen, y el Santo Corazon. En cada uno de estos Pueblos hay un Indio Corregidor sin jurisdiccion, y solo para vigilar el procedimiento de los demas, y hacer cumplir las órdenes del Cura, y del Administrador de los bienes del Pueblo. Tiene cada uno dos Alcaldes y los demas oficios de Cabildo, y tanto estos como el Corregidor se eligen por influxos del Cura que conoce el talento de sus Indios; pero los confirma despues

pues el Gobernador de la Provincia, y el Administrador tambien lo elige el Gobierno, y suele ser el mismo Cura, á quien se asigna un diez por ciento de los aumentos del Pueblo. En la fundacion se asignó á cada uno todo el terreno que se juzgó necesario para sementeras y crias de ganado: en tiempo de las cosechas se deposita todo en los almacenes que tienen á este fin, de donde provee diariamente el Administrador á todo el Pueblo, matando para el mismo efecto algunas reses de ganado vacuno de las estancias de la comunidad de los Indios á quienes se reparte racion segun la familia de cada uno. De estos frutos, y de los ganados que sobran cada año, se reparan y adornan las Iglesias, se asiste á los enfermos é inválidos, y se promueven las obras públicas, no admitiendo en los Pueblos Españoles, Mestizos, Mulatos, ni Negros; pero se les permite ir á comerciar. El Gobierno Eclesiástico está bien establecido por los Religiosos de San Francisco, entre los quales cuentan por primeros Conversores á Fr. Alonso de Buenaventura, y á Fr. Juan de San Bernardo, Lego, martirizado por los Indios Caazapas. Al alva se les dice Misa todos los dias con música harmoniosa, y los dias festivos mas tarde, con plática que indispensablemente hace el Cura, y luego que este se retira pasa el Cabildo á recibir las órdenes para aquel dia, que se distribuyen á todo el Pueblo á fin de que cada uno sepa en lo que se ha de ocupar: las mugeres tienen sus respectivas tareas proporcionadas á la fuerza y capacidad de su sexô; las solteras y muchachas rezan por la mañana las oraciones despues de la Misa en el atrio de la Iglesia, y por la tarde lo repiten al anochecer: todo el dia se ocupan en ayudar aquellas á sus madres; y de los hombres unos se distribuyen en sus respectivas oficinas de carpintería, escultura, música, telares, y otros oficios y artes mecánicas de que hay maestros excelentes: por la noche vuelve el Cabildo á dar cuenta al Cura de lo que se ha hecho y ha sucedido aquel dia, y rezado el rosario se van á descansar.

sar. No pa
efectivo es
servicio pe
comenderos
Rey lo ha p
plicado de
siguen enc
principales
quales llam
en el Pue
hay encomi
Indios de
tiendo con
bagages á
tiempo de
loso brazo
por donde

OBISPOS

1 Don Fr
de San
en Estr
pasaron
raguay
sia pro
Reyno
2 Don Fr
Doming
voca lla
de San
tomó p
3 Don Fr
año de
4 Don Fr
cisco,
5 Don Fr
mingo,
Obispad

Conversores á Fr. Alon-
de Buenaventura, y á
Juan de San Bernardo,
go, martirizado por los
ios Caazapás. Al alva se
dice Misa todos los dias
música harmoniosa, y
dias festivos mas tarde,
plática que indispensa-
mente hace el Cura, y
go que este se retira pa-
el Cabildo á recibir las
lenes para aquel dia, que
distribuyen á todo el
eblo á fin de que cada
o sepa en lo que se ha
ocupar: las mugeres tie-
n sus respectivas tareas
oporcionadas á la fuerza
capacidad de su sexó; las
lteras y muchachas rezan
r la mañana las oracio-
s despues de la Misa en
atrio de la Iglesia, y por
tarde lo repiten al ano-
ecer: todo el dia se ocu-
an en ayudar aquellas á sus
adres; y de los hombres
nos se distribuyen en sus
espectivas oficinas de car-
intería, escultura, músi-
a, telares, y otros oficios
artes mecánicas de que
ay maestros excelentes: por
noche vuelve el Cabildo
dar cuenta al Cura de lo
ne se ha hecho y ha su-
edido aquel dia, y rezado
l rosario se van á descan-
sar.

sar. No pagan otro tributo efectivo estos Indios que el servicio personal á los encomenderos, y aunque el Rey lo ha prohibido han suplicado de la providencia, y siguen encomendados en los principales vecinos, á los quales llaman feudatarios, y en el Pueblo de Itapé no hay encomienda, porque los Indios de él cumplen asistiendo con sus personas y bagages á quantos pasan en tiempo de aguas un caudaloso brazo del rio Tibiquari por donde va el camino de la Villa-rica. Ha padecido esta Provincia desde los primeros tiempos de su poblacion varios alborotos y alteraciones, dividida en dos vandos, por asuntos de honor y de interes, que han ocasionado disputas escandalosas y sangrientas, teniendo mucha parte la pobreza y opresion de sus moradores. A su Obispado erigido el año de 1547 pertenecen tambien los Pueblos del Paraná, situados al SE, de que daremos noticia en su lugar.

OBISPOS QUE HA HABIDO EN EL PARAGUAY.

1 Don Fr. Juan de los Barrios y Toledo, del Órden de San Francisco, natural de la Villa de Pedroche en Estremadura, fué de los primeros Religiosos que pasaron al Perú, electo por primer Obispo del Paraguay el año de 1547, y antes de pasar á su Iglesia promovido á la de Santa Maita en el Nuevo Reyno de Granada el de 1550.

2 Don Fr. Tomas de la Torre, del Órden de Santo Domingo, que el P. Pedro Xavier de Charlevoix equivoca llamándolo Fr. Pedro de la Torre, del Órden de San Francisco, electo el año de 1552, de que tomó posesion el de 1555.

3 Don Fr. Fernan Gonzalez de la Cuesta electo el año de 1559.

4 Don Fr. Juan del Campo, del Órden de San Francisco, presentado el año de 1575, vivió poco.

5 Don Fr. Alonso Guerra, del Órden de Santo Domingo, presentado el año de 1577, y promovido al Obispado de Mechoacán.

6 Don Fr. Juan de Almaraz, del Órden de San Agustin, natural de Salamanca, Maestro en su Religion, Calificador del Santo Oficio, Catedrático de Escritura, Prior varias veces en su Convento de Lima, Predicador de grandes créditos y Provincial, electo Obispo del Paraguay el año de 1591; pero murió el siguiente antes de recibir la noticia.

7 Don Tomas Vazquez del Caño, Canónigo Magistral de la Santa Iglesia de Valladolid, presentado para Obispo del Paraguay el año de 1596, murió antes de consagrarse.

8 Don Fr. Baltasar de Covarrubias, del Órden de San Agustin, natural de México, fué presentado para Obispo del Paraguay el año de 1601, y promovido á Nueva Cáceres en Filipinas el mismo.

9 Don Fr. Martin Ignacio de Loyola, del Órden de Religiosos Descalzos de San Francisco, tomó el hábito en el Convento de Alaejos, pasó á la América con título de Comisario de veinte Religiosos, volvió á España, y fué Lector de Teología en sus Conventos de Cadahalso y de Segovia, y presentado por la Magestad de Felipe III para Obispo del Paraguay el año de 1601, y promovido al Arzobispado de Charças el de 1607.

10 Don Fr. Reginaldo de Lizarraga, del Órden de Santo Domingo, natural de Lima, fué Presentado en su Religion, y promovido de la Iglesia de la Imperial de Chile á esta del Paraguay el año de 1607.

11 Don Lorenzo de Grado, natural de Salamanca, donde estudió y se graduó de Licenciado, pasó al Perú, y allí fué hecho Arcediano del Cuzco, y electo Obispo del Paraguay el año de 1607, promovido á aquella Iglesia el de 1618.

12 Don Fr. Tomas de Torres, del Órden de Santo Domingo, natural de Madrid, Colegial en el Colegio de San Gregorio de Valladolid, fué en su Religion Presentado y Maestro, destinado por su General á Flandes, y despues de haber leido en muchos Conventos Teología, y en la Universidad de Lobaina ocho

del Órden de San Agus-
Maestro en su Religion,
, Catedrático de Escri-
su Convento de Lima,
os y Provincial, electo
de 1591; pero murió
la noticia.
ño, Canónigo Magistral
adolid, presentado para
de 1596, murió antes

ubias, del Órden de San
o, fué presentado para
de 1601, y promovido
nas el mismo.
Loyola, del Órden de
Francisco, tomó el há-
aejos, pasó á la América
veinte Religiosos, volvió
e Teología en sus Con-
egovia, y presentado por
para Obispo del Paraguay
ovido al Arzobispado de

rraga, del Órden de San-
Lima, fué Presentado en
de la Iglesia de la Impe-
araguay el año de 1607.
atural de Salamanca, don-
Licenciado, pasó al Pe-
diano del Cuzco, y electo
ño de 1607, promovido á

, del Órden de Santo Do-
l, Colegial en el Colegio
dolid, fué en su Religion
estinado por su General á
ber leido en muchos Con-
a Universidad de Lobaina
ocho

ocho años y medio, volvió á España, fué Prior de los Conventos de Santo Domingo de Zamora y de nuestra Señora de Atocha en Madrid, el Rey Don Felipe III le presentó para Obispo del Paraguay el año de 1619, y el de 1625 fué promovido al del Tucumán.

13 Don Fr. Agustin de Vega, de la misma Órden que el anterior, natural de Lima, Provincial de su Religion, Calificador del Santo Oficio, presentado para este Obispado el año de 1625, murió el mismo antes de tomar posesion.

14 Don Fr. Christóval de Aresti, del Órden de San Benito, natural de Valladolid, tomó el hábito en el Monasterio Real de San Julian de Samos en Galicia, fué Lector de Artes en San Vicente de Oviedo, Abad de Corneliana, Catedrático de Escritura, dos veces Abad de Samos, y Difinidor General, electo Obispo del Paraguay el año de 1626, promovido á la Iglesia de Buenos Ayres el de 1635.

15 Don Fr. Francisco de la Serna, del Órden de San Agustin, natural de la Ciudad de Guanuco en el Perú, estudió y leyó Artes y Teología en su Convento de Lima, Catedrático de Nona y Vísperas en su Universidad, dos veces Provincial, Calificador del Santo Oficio, y presentado para Obispo del Paraguay el año de 1635, promovido á la Paz en 1640.

16 Don Fr. Bernardino de Cárdenas, del Órden de San Francisco, natural de la Ciudad de Chuquiavo en el Perú, Lector de Teología, Difinidor, Vicario, Guardian y Visitador de su Religion, Predicador Apostólico, verdadero Padre de los Pobres y de los Indios, en cuya conversion trabajó mucho, presentado para Obispo del Paraguay desde el año de 1638, y verificada en el de 1640, tuvo en el tiempo de su gobierno grandes sentimientos y litigios con los Regulares de la Compañia *en* unas dilatadas disputas y contiendas, fué promovido á la Iglesia de Popayán el año de 1647; pero lo renunció pretextando su abanzada edad y penoso viage, y al fin hubo de ad-

admitir el de Santa Cruz de la Sierra á que fué destinado el año de 1666.

17 Don Fr. Gabriel de Guillistegui, del Órden de San Francisco, Comisario General de su Religion, electo Obispo del Paraguay el año de 1666, y en el mismo promovido á la Paz, que renunció, hizo la Visita de las Misiones de los Jesuitas en aquella Provincia por comision especial del Rey, y fué promovido á la Paz el año de 1671.

18 Don Fernando de Balcazar, natural de Lima, Chantre de la Santa Iglesia de Truxillo, Canónigo Teologal, Tesorero y Arcediano en la de su patria, Obispo electo del Paraguay el año de 1672, murió antes de consagrarse.

19 Don Fr. Faustino de las Casas, del Órden de la Merced, electo Obispo de esta Iglesia el año de 1672 hasta el de 1683.

20 Don Fr. Sebastian de Pastrana, del Órden de la Merced, natural de Lima, Provincial, y Catedrático de Santo Tomas en su Universidad, Obispo del Paraguay.

21 Don Juan de Durana, Arcediano de Arequipa su patria, Obispo electo del Paraguay, de que nunca tomó posesion, por cuyo motivo se determinó en la Corte nombrarle coadjutor durante mas de veinte años que vivió despues, para cuyo destino en la situacion crítica y enredosa de aquella Provincia se eligió á

22 Don Fr. Joseph de Palos, del Órden de San Francisco, natural de Morella en el Reyno de Valencia, Maestro de Teología, Guardian en muchos Conventos de la América Meridional y Septentrional, donde fué encargado de varias comisiones importantes que desempeñó con acierto, se hallaba retirado en el Pueblo del Cerro de la Sal quando fué nombrado Obispo Titular, Tatiliense y Coadjutor del Obispado del Paraguay por hallarse el propietario enfermo en España el año de 1724, murió lleno de sentimientos el año de 1738: su vida es muy singular con que

ruz de la Sierra á que fué des-
6.
Guillistegui, del Órden de San
General de su Religion, electo
el año de 1666, y en el mis-
az, que renunció, hizo la Vi-
le los Jesuitas en aquella Pro-
special del Rey, y fué promo-
de 1671.
cazar, natural de Lima, Chan-
ia de Truxillo, Canónigo Teo-
rcediano en la de su patria,
raguay el año de 1672, murió

e las Casas, del Órden de la
spo de esta Iglesia el año de
3.
le Pastrana, del Órden de la
Lima, Provincial, y Catedrá-
en su Universidad, Obispo del

na, Arcediano de Arequipa su
o del Paraguay, de que nunca
cuyo motivo se determinó en la
adjutor durante mas de veinte
es, para cuyo destino en la si-
redosa de aquella Provincia se

Palos, del Órden de San Fran-
orella en el Reyno de Valencia,
, Guardian en muchos Conven-
leridional y Septentrional, don-
e varias comisiones importantes
acierto, se hallaba retirado en
de la Sal quando fué nombrado
iliense y Coadjutor del Obispado
llarse el propietario enfermo en
724, murió lleno de sentimien-
: su vida es muy singular con
que

que se hizo memorable, como por la tragedia de Don Joseph de Antequera.

83 Don Fr. Joseph Cayetano Palavicini, del Órden de San Francisco, Teólogo, Calificador del Santo Oficio, Predicador General, Difinidor de su Provincia de Charcas, y Prominístro de ella para votar en el Capítulo General, electo Obispo del Paraguay el año de 1739, pasó promovido á Truxillo el de 1748.

24 Don Fernando Perez de Oblitas, natural de Lima, electo el año de 1748, y promovido á la Iglesia de Santa Cruz de la Sierra el de 1756, sin que hubiese pasado nunca á su Diócesis.

25 Don Manuel de la Torre electo el referido año, promovido á la Iglesia de Buenos Ayres el de 1763.

26 Don Manuel Lopez de Espinosa electo el referido año, murió el de 1772.

27 Don Fr. Juan Joseph Priego, del Órden de San Francisco, murió el año de 1779.

28 Don Fr. Luis de Velasco, del Órden de San Francisco, natural de Madrid, electo el año de 1779.

GOBERNADORES DE LA PROVINCIA DEL Paraguay.

1 Don Manuel de Frias, primer Gobernador de esta Provincia nombrado por el Rey quando se separó de la jurisdiccion de la del rio de la Plata, y se arreglaron los límites de ambas el año de 1620, tuvo muchas altercaciones con el Obispo sobre facultades del Patronato, que obligaron á este Prelado á excomulgarlo, y quitar la administracion de los Pueblos de las Misiones á los Regulares de la Compañia, todo lo qual fué desaprobado por el Consejo de Indias, gobernó hasta el año de 1630.

2 Don Luis de Céspedes, distinto de otro del mismo nombre y apellido que fué Gobernador de Buenos Ayres y rio de la Plata, tomó posesion de el del Paraguay el año referido, y lo exerció hasta el de 1636.

3 Don Martin de Ledesma, nombrado para succeder

al anterior, gobernó hasta el año de 1639.

4 Don Pedro de Lugo y Navarro, Caballero del Órden de Santiago, tuvo órden del Rey para visitar los Pueblos de las Misiones de los Regulares de la Compañia, y darles auxîlios contra los insultos que hacian los Indios Manalucos, á quienes derrotó en una accion para satisfacer la muerte que dieron al P. Romero, Misionero Jesuita, que iba con él, gobernó hasta el año de 1642.

5 Don Gregorio de Hinestrosa, natural de Chile, en cuyo tiempo sucedieron las ruidosas competencias y disensiones entre el Obispo Don Fr. Bernardino de Cárdenas y los Regulares de la Compañia, que fueron principio y causa de los desórdenes y alborotos que afligieron esta Provincia por tantos años, hasta echar al Obispo de su Diócesis este Gobernador, á quien excomulgó tres veces, duró su gobierno cinco años hasta el de 1648.

6 Don Diego de Escobar Osorio, Oidor de la Real Audiencia de Charcas, cuyo gobierno en las críticas circunstancias que lo dexó su antecesor duró muy poco, pues murió aceleradamente el año de 1649.

7 Don Fr. Bernardino de Cárdenas, Obispo de esta Diócesis, á quien proclamaron tumultuosamente sus parciales por Gobernador en la vacante, providenció el extrañamiento de la Ciudad de los Regulares de la Compañia, y su separacion de los Pueblos de las Misiones, haciéndolos embarcar precipitada y violentamente, sobre que se originaron nuevas disensiones nombrando aquellos, en virtud de Bula Pontificia que tenian, Juez Conservador: la Audiencia de Charcas desaprobó este intruso gobierno, y nombró interinamente á

8 Don Andres Garavito de Leon, Caballero del Órden de Santiago, Oidor de la referida Audiencia de Charcas, y mientras llegaba, á Don Sebastian de Leon, Maestre de Campo, á quien rehusó admitir el Obispo, y defendió armando los Indios, cuya faccion derrotó el primero luego que llegó, y tomó po-

se-

sesion del gobierno que exerció hasta el año de 1651 que se volvió al exercicio de su Plaza.

9 Don Juan Vazquez de Valverde, Oidor de la misma Real Audiencia que el anterior, nombrado por ella de Gobernador interino con especial comision de visitar la Provincia y averiguar las ocurrencias pasadas, entró el año de 1651, y se mantuvo hasta el de 1665.

10 Don Felipe Rege Corbulon hasta el año de 1679.

11 Don Juan Diaz de Andino hasta el de 1685 en que murió.

12 Don Antonio de Vera Moxica nombrado interinamente por el Virrey del Perú hasta la llegada del propietario.

13 Don Baltasar Garcia Ros, Sargento Mayor de la Plaza de Buenos Ayres, á quien hizo el Rey esta gracia en recompensa del mérito que habia contrahido en la conquista de la Colonia del Sacramento establecida por los Portugueses á orilla del rio de la Plata, enfrente de la Plaza de Buenos Ayres, entró al gobierno el año de 1705 con particular comision para hacer la visita de los Pueblos de las Misiones de los Regulares de la Compañia, como lo executó haciendo un circunstanciado informe á S. M.

14 Don Juan Gregorio Bazán de Pedraza.

15 Don Diego de los Reyes Balmaseda, natural del Puerto de Santa Maria, entró el año de 1717; pero las repetidas quexas que hubo de él, y acusaciones de parcial de los Regulares de la Compañia, obligaron á la Audiencia de Charcas á nombrar un Juez Visitador, á quien hizo el Virrey del Perú Gobernador interino el año de 1721, y fué

16 Don Joseph de Antequera y Castro, Caballero del Órden de Alcántara, Fiscal Protector de Indios de la Audiencia de Charcas, lo conduxo á esta comision su infeliz estrella para morir en un cadahalso en la Ciudad de Lima, por los disturbios y alteraciones que se suscitaron nuevamente entre el Obispo Don Fr. Joseph de Palos y los Regulares de la Compa-

pañia contra él en esta Provincia, donde estuvo hasta el año de 1725 que fué conducido preso á Lima.

17 Don Martin de Barua, nombrado interinamente por el Mariscal de Campo Don Bruno Mauricio de Zavala, con especial comision del Virrey Marques de Castelfuerte para pacificar la Provincia, que alteró mas con el informe que hizo al Rey de los excesos y usurpaciones que atribuía á los Regulares de la Compañia, gobernó cinco años.

18 Don Bartolomé de Aldunate, Capitan de Caballos del Presidio de Buenos Ayres, que no llegó á tomar posesion, sin embargo de estar nombrado por el Rey.

19 Don Ignacio de Soroeta, que habia sido Corregidor del Cuzco, y estaba acreditado por el acierto y justificacion con que se desempeñó, fué nombrado por el Virrey del Perú el año de 1730; pero sublevados los habitantes rehusaron admitirlo, resistiéndolo con las armas, y obligándole á buscar en la fuga su seguridad.

20 Don Isidoro Mirones y Benavente, Oidor de la Audiencia de Charcas, cuya prudencia y talento, acreditado en la pacificacion de los alborotos que hubo en la Provincia de Cochabamba, hizo que le eligiese el Virrey del Perú para pasar con el mismo objeto al Paraguay, y no llegó á tener efecto porque estando ya muy cerca recibió aviso de la llegada del propietario nombrado por el Rey, y se volvió á exercer su Plaza.

21 Don Manuel Agustin de Ruiloba, que se hallaba de General del Callao y Cabo principal de las Armas del Perú, entró en la Asuncion el año de 1733; pero siguiendo el rebelion y alborotos tuvo que salir con tropa y auxîlio de Indios armados de las Misiones para reducir á los sublevados en la campaña, donde abandonado en la accion de la mayor parte de su gente le dieron muerte el mismo año.

22 Don Fr. Juan de Arregui, del Órden de San Francisco, Obispo de esta Diócesis, á quien aclamaron por

ncia, donde estuvo hasta
nducido preso á Lima.
nbrado interinamente por
Bruno Mauricio de Za-
del Virrey Marques de
a Provincia, que alteró
o al Rey de los excesos
á los Regulares de la
ños.
e, Capitan de Caballos
res, que no llegó á to-
de estar nombrado por

ue habia sido Corregidor
ado por el acierto y jus-
peñó, fué nombrado por
e 1730; pero sublevados
mitirlo, resistiéndolo con
á buscar en la fuga su

navente, Oidor de la Au-
rudencia y talento, acre-
e los alborotos que hubo
mba, hizo que le eligiese
sar con el mismo objeto
tener efecto porque es-
ó aviso de la llegada del
el Rey, y se volvió á

Ruiloba, que se hallaba
Cabo principal de las Ar-
Asuncion el año de 1733;
y alborotos tuvo que sa-
indios armados de las Mi-
blevados en la campaña,
cion de la mayor parte de
el mismo año.
del Órden de San Fran-
cesis, á quien aclamaron
por

por Gobernador los amotinados, y aunque se salió secretamente de la Ciudad lo alcanzaron y obligaron á exercer el gobierno, á cuyo tiempo llegó el Juez Don Juan Vazquez de Aguero por Visitador nombrado por el Rey, y luego

23 Don Bruno Mauricio de Zavala, Mariscal de Campo y Gobernador de Buenos Ayres, promovido á Presidente de Chile, á quien mandó el Virrey Marques de Castelfuerte que pasase con tropa á sosegar los alborotos del Paraguay, donde entró, y haciéndose reconocer por Gobernador el año de 1735 derrotó á los rebeldes, hizo ajusticiar á los mas culpados, y restableció la quietud en la Provincia y la obediencia al Rey, con lo qual salió para su destino dexando el gobierno por especial comision del Virrey que tenia para ello á

24 Don Martin Joseph de Echaure, Capitan de Dragones, donde permaneció muchos años hasta el de 1755.

25 Don Rafael de la Moneda.

26 Don Marcos Larrazabal.

27 Don Pedro Melo de Portugal, Teniente de Dragones del Regimiento de Sagunto, nombrado el año de 1777 hasta el de 1785.

28 Don Joaquin de Alós, Capitan que habia sido del Regimiento de Infantería de Aragon, y Corregidor de Quispicanchi en el Perú, nombrado el referido año de 1785.

Tiene el mismo nombre un rio que le da á la Provincia anterior, y fué el primero que lo navegó Sebastian Gaboto, Veneciano, el año de 1526: nace de la gran laguna de los Xareyes ó Xaraye en 24 gr. 18 min. de lat. aust., y corre del N al Mediodia hasta el rio de Corrientes, y desde allí al SO hasta la Ciudad de la Asuncion, donde toma el curso al Mediodia otra vez hasta unirse con los de Paraná y Vermejo en 27 gr. 41 min. de lat. aust. Al Poniente habitan cerca de sus orillas las naciones de Indios Guaicurus y Abipones, y al Levante los Guaranies, Tobatines y Payaguas; entran

tran en este rio Paraguay los de Tibaquira, Cañabe, Upacay ó Pirayú, Xexuy, Pilcomayo, Confuso, Guarambare, Yuguy, Mboeri, Verde, Corrientes y otros menores. Desde el Paraná pasaban á este los Portugueses de la Colonia del Sacramento para ir al rio Icipotiva, ó al Yauri, por donde llegaban al Matogroso, que está cerca de la orilla del Itenes, casi al Poniente de las minas de Cuyaba. Tiene el rio Paraguay muchas isletas, abunda de excelente pescado, y sus orillas están cubiertas de árboles muy altos que forman espesísimos bosques en que hay multitud de fieras y aves muy estrañas y de diferentes especies.

PARAGUAYAURA, Rio pequeño de la Provincia y Gobierno de Cumaná, nace en la sierra de Imataca, corre al S, y entra en el de Cuyuni por la vanda del N.

PARAGUAYES, Pueblo de la Provincia y Gobierno de Buenos Ayres, situado cerca del rio Hueque-Leuvu, á su inmediacion por la parte del Sur tiene dos lagunas muy grandes abundantes de salinas.

PARAGUAYO, Rio caudaloso del país de las Amazonas, nace en las montañas de los Andes en el Reyno del Perú, corre muchas leguas recogiendo las aguas de otros hácia el N hasta entrar en el de las Amazonas.

PARAHAM, Pueblo de la Provincia y Gobierno de la Guayana.

PARAHIBO, Rio del Reyno del Brasil, nace en el país de los Indios Mariquitas, corre al N, y torciendo luego su curso al N N E sale al mar formando una gran boca ó Puerto junto al Cabo Negro.

PARAIBA, Provincia y Capitanía del Reyno del Brasil, una de las catorce que lo componen, y de las menores, toma el nombre de un rio así llamado que la riega y fertiliza, confina por el N con la del rio Grande, por el Levante con el mar Brasiliano, por el Mediodia con la Provincia de Itamaraca, dividiéndolas el rio Paraiba, y por el Poniente con el territorio y selvas que habitan las naciones bárbaras de Indios Tiguares y Petiguares; abunda mucho esta Provincia, mas que otra alguna, de palo de brasil; tiene muchos in-

aloso del país de las Ama-
onas, nace en las monta-
as de los Andes en el
eyno del Perú, corre mu-
as leguas recogiendo las
guas de otros hácia el N
asta entrar en el de las
mazonas.

PARAHAM, Pueblo de
Provincia y Gobierno de
Guayana.

PARAHIBO, Rio del
eyno del Brasil, nace en
país de los Indios Mari-
itas, corre al N, y tor-
endo luego su curso al
N E sale al mar forman-
o una gran boca ó Puerto
nto al Cabo Negro.

PARAIBA, Provincia y
apitanía del Reyno del
rasil, una de las catorce
ue lo componen, y de las
enores, toma el nombre
e un rio así llamado que
riega y fertiliza, confina
or el N con la del rio
rande, por el Levante con
mar Brasiliano, por el
ediodia con la Provincia
e Itamaraca, dividiéndolas
rio Paraiba, y por el Po-
ente con el territorio y
lvas que habitan las na-
ones bárbaras de Indios Ti-
uares y Petiguares; abun-
a mucho esta Provincia,
as que otra alguna, de pa-
de brasil; tiene muchos in-
ingenios de fabricar azucar, que es de lo que hace su principal comercio con la Europa. Los Indios Petiguares, enemigos de los Portugueses, infestan y destruyen continuamente los Pueblos, que son de un clima muy benigno y sumamente fértiles. Los Franceses se apoderaron de este hermoso país, conservándolo hasta el año de 1584 que fueron echados de él por los Portugueses.

La Capital tiene el mismo nombre, es Ciudad Cabeza de Obispado, llámase tambien Ciudad de Federico y nuestra Señora de las Nieves, está situada enfrente del fuerte de Tamaraca, á la boca y orilla meridional del rio de su nombre; es grande, bien poblada, mercantil y rica; los edificios que la adornan son muy hermosos, particularmente la Iglesia Catedral que es magnífica. Los navíos dan fondo cerca de sus murallas, y el Puerto es grande y cómodo; pero peligroso á la entrada por los bancos de arena que forma el rio: lo defienden tres fuertes, dos situados en unas isletas con los nombres de San Antonio y la Restinga, y el tercero en la punta de Santa Catalina: goza de un ayre sano y excelente y agradable clima. Los Holandeses mandados por los Capitanes Longk y Wardenburg la tomaron el año de 1635; pero la recobraron poco despues los Portugueses estando baxo del dominio de los Reyes de España. Está en 6 gr. 40 min. 11 seg. de lat. aust. y en 342 gr. de long.

Un rio grande de esta Provincia y Reyno, de quien toma el nombre, nace de las montañas de la parte de Poniente, corre á Levante fertilizando el país de los Indios Tiguares, Petiguares y Viatanis; sus orillas están pobladas de aldeas y de ingenios de azucar, y en los bosques hay gran cantidad de palo de brasil; á su salida al mar forma la gran Bahía de Paraiba, que tiene á su entrada la Isla de San Antonio.

Otro rio hay en la Provincia y Capitanía de Espíritu Santo en el mismo Reyno, baxa de las montañas, corre á Levante, y sale al mar en 20 gr. 30 min. de lat. aust.

Otro rio con el sobrenombre del Sur en la Provincia

cia y Capitanía del Rio Jeneyro en el mismo Reyno, corre casi al E siempre muchas leguas, y sale al mar.

Otro rio de la Provincia y Gobierno de Guayana nace en lo interior de ella, cerca de las cabeceras del de Caura, y corriendo al N entra caudalosísimo en el Orinoco, y segun Don Juan de la Cruz en el Caroni antes que entre en este.

Un Pueblo de la Provincia y Capitanía del Rio Jeneyro en el mismo Reyno que los rios anteriores, situado á la orilla del de su nombre, cerca de la Costa del mar.

PARAIBUNA, Rio de la Provincia y Capitanía del Rio Jeneyro en el Brasil, nace en las montañas que hay inmediatas á la Costa, corre al Sur recogiendo las aguas de otros pequeños, y torciendo su curso al E entra en el de Paraiba en la mitad de su curso.

PARAIGUA, Sierra de) Montañas muy altas de la Provincia de Barcelona y Gobierno de Cumaná, que corren casi E O paralelas con el rio Orinoco.

PARAI-GUAZÚ, Rio pequeño de la Provincia y Gobierno del Paraguay, corre al E, y entra en el de este nombre cerca de la Ciudad de la Asuncion.

PARAINABA, Rio caudaloso de la Provincia y país de las Amazonas, que entra muy caudaloso en este despues de correr muchas leguas recogiendo las aguas de otros treinta rios.

PARAISANCOS, Pueblo de la Provincia y Corregimiento de Lucanas en el Perú.

PARAMARIBO, Ciudad de los Holandeses en la parte que poseen de la Guayana, Capital de la Colonia de Surinam, situada á la orilla del rio, seis leguas distante del mar, sobre una roca arenosa que hace que el piso de las calles sea muy cómodo, tiene el nombre de un Pueblo de Indios que fué al principio: en tiempo de calores se calienta tanto la arena que penetra las suelas de los zapatos, y arden las plantas de los pies. Las casas, que llegan á 800, son de una regular construccion, y casi todas sin ventanas por los calores, pero con muy buenos jardines: hasta la altura de tres pies ó mas son de ladrillo, y el resto de madera, y sin embargo son

son muy
cepcion de
nador y
que son de
das las ca
de las cas
de naranjo
dos veces
de la Ciud
situ cion,
de naranjos
hace el me
vos; sirvió
cementerio
que los cad
sen alguna
ladó al ext
blacion en
dicada al c
dos los D
mañana en
pues del me
cés, para
Ministros de
de estos:
bres son all
una Dacon
cogen los
viejos que
bajar, con
quien pida
calles. Tien
Iglesia Lute
orilla del ri
can todos lo
mañana y t
gogas de lo
gueses y A
los primero

l E, y entra en el de este
ombre cerca de la Ciudad
e la Asuncion.

PARAINABA, Rio cau-
aloso de la Provincia y
als de las Amazonas, que
ntra muy caudaloso en este
espues de correr muchas
guas recogiendo las aguas
e otros treinta rios.

PARAISANCOS, Pue-
lo de la Provincia y Cor-
egimiento de Lucanas en
l Perú.

PARAMARIBO, Ciudad
e los Holandeses en la
arte que poseen de la
Guayana, Capital de la Co-
onia de Surinam, situada
la orilla del rio, seis le-
uas distante del mar, so-
re una roca arenosa que
ace que el piso de las ca-
es sea muy cómodo, tiene
l nombre de un Pueblo de
ıdios que fué al principio:
n tiempo de calores se ca-
enta tanto la arena que
enetra las suelas de los
apatos, y arden las plan-
as de los pies. Las casas,
ue llegan á 800, son de
na regular construccion, y
asi todas sin ventanas por
os calores, pero con muy
uenos jardines: hasta la
ltura de tres pies ó mas
on de ladrillo, y el resto
e madera, y sin embargo
son

son muy costosas, á excepcion de las del Gobernador y del Comandante que son de piedra. En todas las calles hay delante de las casas una arboleda de naranjos que florecen dos veces al año. La Casa de la Ciudad está en bella situacion, rodeada tambien de naranjos, y es donde se hace el mercado de esclavos; sirvió al principio de cementerio: pero temiendo que los cadáveres produxesen alguna infeccion se trasladó al extremo de la Poblacion en lo alto: está dedicada al culto Divino, todos los Domingos por la mañana en Holandés, y despues del medio dia en Francés, para lo qual hay dos Ministros de aquellos, y uno de estos: aunque los pobres son allí muy raros, hay una Daconia donde se recogen los huérfanos y los viejos que no pueden trabajar, con lo qual no hay quien pida limosna por las calles. Tiene una soberbia Iglesia Luterana, situada á orilla del rio, donde predican todos los Domingos por mañana y tarde: dos Sinagogas de los Judios Portugueses y Alemanes; la de los primeros es la mejor.

Guarnecen la Plaza dos Batallones de Infantería, inclusos los Artilleros que forman el número de 1200 hombres, cuyo sueldo paga la mitad la Sociedad, y la otra mitad los habitantes de la Colonia, y para su curacion hay un Hospital Militar con Médico, Cirujano y botica, dotados: ademas de esta Tropa forma el vecindario tres Compañias de Milicias, con obligacion de tomar las armas quando es necesario; y de las plantaciones que hay á orillas de los rios, y hacen ocho divisiones, tienen otras tantas Compañias que al primer cañonazo que oyen acuden armados á la Ciudad. El Gobernador de esta Colonia juzgaba antes sin apelacion todas las diferencias que ocurrian en ella; pero despues se estableció un Consejo compuesto de trece personas, de que es Presidente el Gobernador, y no puede aspirar ninguno á entrar en él sin tener bienes raices allí.

PARAMAXIBO, Pueblo de la misma Colonia y Gobierno que la Ciudad anterior, situado á orilla del rio Surinam, perteneciente á los Holandeses, tiene unas

400 casas, y es de clima muy mal sano.

PARAMERIN, Rio pequeño de la Provincia y Capitanía de Todos Santos en el Brasil, corre al O, y torciendo su curso al N N O entra en el rio Real.

PÁRAMOS, Cerros ó montes muy altos de la cordillera de los Andes, cuya elevacion en algunos es tanta que sus faldas estrivan en los copetes ó cumbres de otros, todo el año están cubiertos de nieve endurecida del tiempo, y su temperamento es frio con tanto exceso que no es habitable, los mas célebres están en el Reyno de Quito, y las partes mas baxas de ellos están llenas de una especie de paja semejante al esparto, aunque mas dócil, que crece tanto, y en tanta abundancia, que su altura es de media vara, y en algunas partes de tres quartas: entre esta crece un árbol, que llaman quinual, de una madera recia, hoja pequeña de verde obscuro, y áspera al tacto; y una planta tambien propia de este clima, á que llaman los Indios palo de luz, tiene como dos pies de alto, crece cada ramita sola, y perpendicular hasta la parte superior que produce otras pequeñitas, de cada una de las quales salen dos hojas; cortada cerca de su nacimiento, y encendida quando está verde, les sirve de luz, y arde como la de una vela hasta que se consume todo el palo. Tambien se crian en estos páramos la achupalla compuesta de pencas como las de la savila, cuyo tronco quando es tierno sirve á los Indios de ensalada como la del palmito; la canchalagua, la calaguala, y la contrayerva, bien conocidas todas por sus virtudes; el puchuchu, que es una especie de pan, formado de una yerva cuyas hojas son redondas y hacen la figura de una mosqueta, y se unen y entretexen con tanta fuerza por sus raices, que quedan en lo interior formando un volúmen de dos pies de diámetro, tan duro que no lo vence el peso de un hombre. Sin embargo de la rigidez del clima de los páramos no dexan de criarse en ellos algunos animales como venados y zorrillos, y aves como perdices y condores, que son unos buitres tan disformes que se tie-

tiene por la
se conoce,
aquellas alt
robar los co
rebatan entr
el ayre: lo
gen untando
ta con yer
los emborr
pero las ma
nocen y hu
bien una a
zumbador, l
ver rara ve
continuamen
quien dan
canclon, cu
mismo que
bandurria.

PARANÁ
y navegable
cia y Gobie
guay, que
NE al Poni
oriven al Me
serranias del
sil, sigue su
pacio de mas
recibiendo o
bles rios, co
parte boreal
ruy, Iguayri
nici, Amam
Guazuygua,
bó, Acaray,
bey, Pirayu
Aguapey y
parte austral
by, Aguapey

...r hasta la parte su-
...or que produce otras
...uefitas, de cada una de
...quales salen dos hojas;
...ada cerca de su naci-
...nto, y encendida quan-
...está verde, les sirve de
..., y arde como la de una
...a hasta que se consume
...o el palo. Tambien se
...n en estos páramos la
...upalla compuesta de pen-
... como las de la savila,
...yo tronco quando es tier-
... sirve á los Indios de en-
...ada como la del palmi-
...; la canchalagua, la ca-
...guala, y la contrayerva,
...en conocidas todas por
...s virtudes; el pnchug-
...u, que es una especie de
...n, formado de una yerva
...yas hojas son redondas y
...cen la figura de una mos-
...eta, y se unen y entre-
...xen con tanta fuerza por
...s raices, que quedan en
... interior formando un vo-
...men de dos pies de diá-
...etro, tan duro que no lo
...ence el peso de un hom-
...re. Sin embargo de la ri-
...dez del clima de los pá-
...amos no dexan de criarse
...n ellos algunos animales
...omo venados y zorrillos, y
...ves como perdices y con-
...ores, que son unos buí-
...es tan disformes que se
... tie-

tiene por la mayor ave que se conoce, y solo habitan aquellas alturas, baxando á robar los corderillos que arrebatan entre sus garras por el ayre: los Indios los cogen untando una res muerta con yervas fuertes que los emborracha y atonta; pero las mas veces lo conocen y huyen. Hay tambien una ave que llaman zumbador, la qual se dexa ver rara vez; pero se oye continuamente: y otra á quien dan el nombre de canclon, cuyo canto es lo mismo que el toque de una bandurria.

PARANÁ, Rio grande y navegable de la Provincia y Gobierno del Paraguay, que la atraviesa del N E al Poniente, tiene su origen al Mediodia en unas serranias del Reyno del Brasil, sigue su curso por espacio de mas de 300 leguas recibiendo otros innumerables rios, como son, por la parte boreal los de Curuguy, Iguayri, Pardo, Monici, Amamboy, Itaimbé, Guazuygua, Yacaguazú, Itabó, Acaray, Munday, Tembey, Pirayubi, Pirapopo, Aguapey y otros, y por la parte austral los de Afiemby, Aguapeyó, Paranapane,

Huibay, Piquiri, Yary, Itapitay, Yacoy, Guiraitagua, Yequeimiri, Piracabi, Cayi, Iguazú, Paranay, Ibiray, Muruara y otros: á distancia de 125 leguas de su boca tiene dos saltos que impiden la navegacion, y para seguirla pasan á mano las embarcaciones por tierra: todo aquel espacio que corre al S desde el rio Paranape hasta 27 ú 28 gr. se llamó el Guayrá: es país de hermoso temperamento, y muy fértil, poblado en otro tiempo; y en unos valles que tiene al Oriente desde el Uruguay, cuyo territorio llamaban Tape, habitaban muchos Indios con igual comodidad que los primeros, de quienes proceden los de las Misiones que hoy están convertidos: los del Guayrá se llaman Guaranis, y los otros Tapes, que eran como una Colonia de los otros: todos hablaban, y hablan un mismo idioma, que es el Guarani, y con mas ó menos pureza otras naciones como los Guaicurus, los Chiriguanos &c. Descubrió este país Alvar Nuñez Cabeza de Vaca el año de 1541, siendo Gobernador del Paraguay, y tomó po-

se-

sesion de él en nombre del Rey de España, llamándole Provincia de Vera: sus habitantes eran labradores, vivian en Pueblos, sembraban maiz dos veces al año, cultivaban yucas ó mandioca, criaban gallinas, y comian carne humana no solo de sus prisioneros, porque eran muy belicosos, sino aun de sus mismos difuntos; dos Religiosos de San Francisco, llamados Fr. Bernardo de Armenta y Fr. Alonso Lebron, que acompañaron en su viage al Gobernador, fueron los primeros que aunque de paso anunciaron á aquellos infieles la Religion: algunos años despues entraron otros de su mismo Instituto que hicieron mucho fruto; pero el que trabajó mas, y permaneció cinqüenta años entre ellos, fué el Venerable Fr. Luis de Bolaños, Compañero de San Francisco Solano, que acompañado de otros Religiosos erigió muchas Capillas ó Iglesias en el Guayrá, estableciendo seis reducciones, y juntando á los Indios en Pueblos grandes y parages acomodados á las riberas de los rios Ibajiba, Paranape y Pirapo, para cuya instruccion hizo el arte y catecismo de la lengua Guarani, que despues imprimieron los Jesuitas con otras oraciones que son las que cantan. Viéndose este insigne Misionero imposibilitado por la edad y trabajos padecidos, con la noticia de que habian llegado al Paraguay algunos Jesuitas pasó á buscarlos, y convidarles para aquella cosecha espiritual entregándoles los Pueblos; y aunque al principio los estrañaron los Indios por el amor que tenian á los Religiosos de San Francisco, les dixo el Venerable que eran sus hermanos sin mas diferencia que el color del hábito, con lo qual los admitieron. Siguiendo los referidos Regulares el fruto de aquellas reducciones fundaron otras en que establecieron Curatos ó Doctrinas el año de 1614; pero los Mamelucos Paulistas del Brasil hicieron varias irrupciones en aquellos Pueblos, á fin de cautivar Indios para venderlos en aquel Reyno para el trabajo de las minas y de los ingenios de azucar, habiéndose llevado en diferentes ocasiones mas de 100@ almas, por lo qual se vieron precisados los Misio-

izo el arte y catecismo de
a lengua Guarani, que des-
ues imprimieron los Jesui-
as con otras oraciones que
on las que cantan. Vién-
ose este insigne Misionero
mposibilitado por la edad
y trabajos padecidos, con
a noticia de que habian
legado al Paraguay algu-
nos Jesuitas pasó á buscar-
los, y convidarles para aque-
lla cosecha espiritual en-
tregándoles los Pueblos; y
aunque al principio los es-
trañaron los Indios por el
amor que tenian á los Re-
ligiosos de San Francisco,
les dixo el Venerable que
eran sus hermanos sin mas
diferencia que el color del
hábito, con lo qual los ad-
mitieron. Siguiendo los re-
feridos Regulares el fruto
de aquellas reducciones fun-
daron otras en que estable-
cieron Curatos ó Doctrinas
el año de 1614; pero los Ma-
melucos Paulistas del Bra-
sil hicieron varias irrupcio-
nes en aquellos Pueblos, á
fin de cautivar Indios para
venderlos en aquel Reyno
para el trabajo de las mi-
nas y de los ingenios de
azucar, habiéndose llevado
en diferentes ocasiones mas
de 1000 almas, por lo qual
se vieron precisados los Mi-
sio-

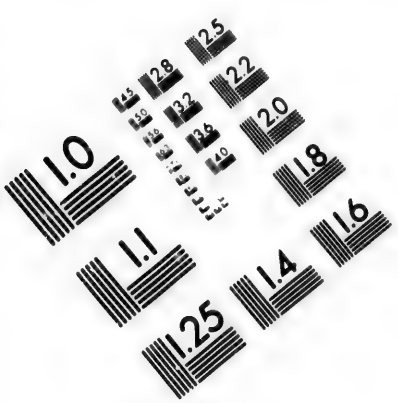
1.0
1.1
1.25
1.4
1.6
1.8
2.0
2.2
2.5
2.8
3.2
3.6
4.0
4.5
5.0
5.6
6.3
7.1
8.0
9.0
10
11
12
13
14
16
18
20
22
25
28
32
36
40
45
50
56
63
71
80
90
100
110
125
140
160
180
200
220
250
280
320
360
400
450
500
560
630
710
800
900
1000
1100
1250
1400
1600
1800
2000
2200
2500
2800
3200
3600
4000
4500
5000
5600
6300
7100
8000
9000
10000
11000
12500
14000
16000
18000
20000
22000
25000
28000
32000
36000
40000
45000
50000
56000
63000
71000
80000
90000
100000
110000
125000
140000
160000
180000
200000
220000
250000
280000
320000
360000
400000
450000
500000
560000
630000
710000
800000
900000
1000000
1100000
1250000
1400000
1600000
1800000
2000000
2200000
2500000
2800000
3200000
3600000
4000000
4500000
5000000
5600000
6300000
7100000
8000000
9000000
10000000
11000000
12500000
14000000
16000000
18000000
20000000
22000000
25000000
28000000
32000000
36000000
40000000
45000000
50000000
56000000
63000000
71000000
80000000
90000000
100000000
110000000
125000000
140000000
160000000
180000000
200000000
220000000
250000000
280000000
320000000
360000000
400000000
450000000
500000000
560000000
630000000
710000000
800000000
900000000
1000000000
1100000000
1250000000
1400000000
1600000000
1800000000
2000000000
2200000000
2500000000
2800000000
3200000000
3600000000
4000000000
4500000000
5000000000
5600000000
6300000000
7100000000
8000000000
9000000000
10000000000
11000000000
12500000000
14000000000
16000000000
18000000000
20000000000
22000000000
25000000000
28000000000
32000000000
36000000000
40000000000
45000000000
50000000000
56000000000
63000000000
71000000000
80000000000
90000000000
100000000000
110000000000
125000000000
140000000000
160000000000
180000000000
200000000000
220000000000
250000000000
280000000000
320000000000
360000000000
400000000000
450000000000
500000000000
560000000000
630000000000
710000000000
800000000000
900000000000
1000000000000
1100000000000
1250000000000
1400000000000
1600000000000
1800000000000
2000000000000
2200000000000
2500000000000
2800000000000
3200000000000
3600000000000
4000000000000
4500000000000
5000000000000
5600000000000
6300000000000
7100000000000
8000000000000
9000000000000
10000000000000
11000000000000
12500000000000
14000000000000
16000000000000
18000000000000
20000000000000
22000000000000
25000000000000
28000000000000
32000000000000
36000000000000
40000000000000
45000000000000
50000000000000
56000000000000
63000000000000
71000000000000
80000000000000
90000000000000
100000000000000
110000000000000
125000000000000
140000000000000
160000000000000
180000000000000
200000000000000
220000000000000
250000000000000
280000000000000
320000000000000
360000000000000
400000000000000
450000000000000
500000000000000
560000000000000
630000000000000
710000000000000
800000000000000
900000000000000
1000000000000000
1100000000000000
1250000000000000
1400000000000000
1600000000000000
1800000000000000
2000000000000000
2200000000000000
2500000000000000
2800000000000000
3200000000000000
3600000000000000
4000000000000000
4500000000000000
5000000000000000
5600000000000000
6300000000000000
7100000000000000
8000000000000000
9000000000000000
10000000000000000
11000000000000000
12500000000000000
14000000000000000
16000000000000000
18000000000000000
20000000000000000
22000000000000000
25000000000000000
28000000000000000
32000000000000000
36000000000000000
40000000000000000
45000000000000000
50000000000000000
56000000000000000
63000000000000000
71000000000000000
80000000000000000
90000000000000000
100000000000000000
110000000000000000
125000000000000000
140000000000000000
160000000000000000
180000000000000000
200000000000000000
220000000000000000
250000000000000000
280000000000000000
320000000000000000
360000000000000000
400000000000000000
450000000000000000
500000000000000000
560000000000000000
630000000000000000
710000000000000000
800000000000000000
900000000000000000
1000000000000000000
1100000000000000000
1250000000000000000
1400000000000000000
1600000000000000000
1800000000000000000
2000000000000000000
2200000000000000000
2500000000000000000
2800000000000000000
3200000000000000000
3600000000000000000
4000000000000000000
4500000000000000000
5000000000000000000
5600000000000000000
6300000000000000000
7100000000000000000
8000000000000000000
9000000000000000000
10000000000000000000
11000000000000000000
12500000000000000000
14000000000000000000
16000000000000000000
18000000000000000000
20000000000000000000
22000000000000000000
25000000000000000000
28000000000000000000
32000000000000000000
36000000000000000000
40000000000000000000
45000000000000000000
50000000000000000000
56000000000000000000
63000000000000000000
71000000000000000000
80000000000000000000
90000000000000000000
100000000000000000000
110000000000000000000
125000000000000000000
140000000000000000000
160000000000000000000
180000000000000000000
200000000000000000000
220000000000000000000
250000000000000000000
280000000000000000000
320000000000000000000
360000000000000000000
400000000000000000000
450000000000000000000
500000000000000000000
560000000000000000000
630000000000000000000
710000000000000000000
800000000000000000000
900000000000000000000
1000000000000000000000
1100000000000000000000
1250000000000000000000
1400000000000000000000
1600000000000000000000
1800000000000000000000
2000000000000000000000
2200000000000000000000
2500000000000000000000
2800000000000000000000
3200000000000000000000
3600000000000000000000
4000000000000000000000
4500000000000000000000
5000000000000000000000
5600000000000000000000
6300000000000000000000
7100000000000000000000
8000000000000000000000
9000000000000000000000
10000000000000000000000
11000000000000000000000
12500000000000000000000
14000000000000000000000
16000000000000000000000
18000000000000000000000
20000000000000000000000
22000000000000000000000
25000000000000000000000
28000000000000000000000
32000000000000000000000
36000000000000000000000
40000000000000000000000
45000000000000000000000
50000000000000000000000
56000000000000000000000
63000000000000000000000
71000000000000000000000
80000000000000000000000
90000000000000000000000
100000000000000000000000
110000000000000000000000
125000000000000000000000
140000000000000000000000
160000000000000000000000
180000000000000000000000
200000000000000000000000
220000000000000000000000
250000000000000000000000
280000000000000000000000
320000000000000000000000
360000000000000000000000
400000000000000000000000
450000000000000000000000
500000000000000000000000
560000000000000000000000
630000000000000000000000
710000000000000000000000
800000000000000000000000
900000000000000000000000
1000000000000000000000000
1100000000000000000000000
1250000000000000000000000
1400000000000000000000000
1600000000000000000000000
1800000000000000000000000
2000000000000000000000000
2200000000000000000000000
2500000000000000000000000
2800000000000000000000000
3200000000000000000000000
3600000000000000000000000
4000000000000000000000000
4500000000000000000000000
5000000000000000000000000
5600000000000000000000000
6300000000000000000000000
7100000000000000000000000
8000000000000000000000000
9000000000000000000000000
10000000000000000000000000
11000000000000000000000000
12500000000000000000000000
14000000000000000000000000
16000000000000000000000000
18000000000000000000000000
20000000000000000000000000
22000000000000000000000000
25000000000000000000000000
28000000000000000000000000
32000000000000000000000000
36000000000000000000000000
40000000000000000000000000
45000000000000000000000000
50000000000000000000000000
56000000000000000000000000
63000000000000000000000000
71000000000000000000000000
80000000000000000000000000
90000000000000000000000000
100000000000000000000000000
110000000000000000000000000
125000000000000000000000000
140000000000000000000000000
160000000000000000000000000
180000000000000000000000000
200000000000000000000000000
220000000000000000000000000
250000000000000000000000000
280000000000000000000000000
320000000000000000000000000
360000000000000000000000000
400000000000000000000000000
450000000000000000000000000
500000000000000000000000000
560000000000000000000000000
630000000000000000000000000
710000000000000000000000000
800000000000000000000000000
900000000000000000000000000
1000000000000000000000000000
1100000000000000000000000000
1250000000000000000000000000
1400000000000000000000000000
1600000000000000000000000000
1800000000000000000000000000
2000000000000000000000000000
2200000000000000000000000000
2500000000000000000000000000
2800000000000000000000000000
3200000000000000000000000000
3600000000000000000000000000
4000000000000000000000000000
4500000000000000000000000000
5000000000000000000000000000
5600000000000000000000000000
6300000000000000000000000000
7100000000000000000000000000
8000000000000000000000000000
9000000000000000000000000000
10000000000000000000000000000
11000000000000000000000000000
12500000000000000000000000000
14000000000000000000000000000
16000000000000000000000000000
18000000000000000000000000000
20000000000000000000000000000
22000000000000000000000000000
25000000000000000000000000000
28000000000000000000000000000
32000000000000000000000000000
36000000000000000000000000000
40000000000000000000000000000
45000000000000000000000000000
50000000000000000000000000000
56000000000000000000000000000
63000000000000000000000000000
71000000000000000000000000000
80000000000000000000000000000
90000000000000000000000000000
100000000000000000000000000000
110000000000000000000000000000
125000000000000000000000000000
140000000000000000000000000000
160000000000000000000000000000
180000000000000000000000000000
200000000000000000000000000000
220000000000000000000000000000
250000000000000000000000000000
280000000000000000000000000000
320000000000000000000000000000
360000000000000000000000000000
400000000000000000000000000000
450000000000000000000000000000
500000000000000000000000000000
560000000000000000000000000000
630000000000000000000000000000
710000000000000000000000000000
800000000000000000000000000000
900000000000000000000000000000
1000000000000000000000000000000
1100000000000000000000000000000
1250000000000000000000000000000
1400000000000000000000000000000
1600000000000000000000000000000
1800000000000000000000000000000
2000000000000000000000000000000
2200000000000000000000000000000
2500000000000000000000000000000
2800000000000000000000000000000
3200000000000000000000000000000
3600000000000000000000000000000
4000000000000000000000000000000
4500000000000000000000000000000
5000000000000000000000000000000
5600000000000000000000000000000
6300000000000000000000000000000
7100000000000000000000000000000
8000000000000000000000000000000
9000000000000000000000000000000
10000000000000000000000000000000
11000000000000000000000000000000
12500000000000000000000000000000
14000000000000000000000000000000
16000000000000000000000000000000
18000000000000000000000000000000
20000000000000000000000000000000
22000000000000000000000000000000
25000000000000000000000000000000
28000000000000000000000000000000
32000000000000000000000000000000
36000000000000000000000000000000
40000000000000000000000000000000
45000000000000000000000000000000
50000000000000000000000000000000
56000000000000000000000000000000
63000000000000000000000000000000
71000000000000000000000000000000
80000000000000000000000000000000
90000000000000000000000000000000
100000000000000000000000000000000
110000000000000000000000000000000
125000000000000000000000000000000
140000000000000000000000000000000
160000000000000000000000000000000
180000000000000000000000000000000
200000000000000000000000000000000
220000000000000000000000000000000
250000000000000000000000000000000
280000000000000000000000000000000
320000000000000000000000000000000
360000000000000000000000000000000
400000000000000000000000000000000
450000000000000000000000000000000
500000000000000000000000000000000
560000000000000000000000000000000
630000000000000000000000000000000
710000000000000000000000000000000
800000000000000000000000000000000
900000000000000000000000000000000
1000000000000000000000000000000000
1100000000000000000000000000000000
1250000000000000000000000000000000
1400000000000000000000000000000000
1600000000000000000000000000000000
1800000000000000000000000000000000
2000000000000000000000000000000000
2200000000000000000000000000000000
2500000000000000000000000000000000
2800000000000000000000000000000000
3200000000000000000000000000000000
3600000000000000000000000000000000
4000000000000000000000000000000000
4500000000000000000000000000000000
5000000000000000000000000000000000
5600000000000000000000000000000000
6300000000000000000000000000000000
7100000000000000000000000000000000
8000000000000000000000000000000000
9000000000000000000000000000000000
10000000000000000000000000000000000
11000000000000000000000000000000000
12500000000000000000000000000000000
14000000000000000000000000000000000
16000000000000000000000000000000000
18000000000000000000000000000000000
20000000000000000000000000000000000
22000000000000000000000000000000000
25000000000000000000000000000000000
28000000000000000000000000000000000
32000000000000000000000000000000000
36000000000000000000000000000000000
40000000000000000000000000000000000
45000000000000000000000000000000000
50000000000000000000000000000000000
56000000000000000000000000000000000
63000000000000000000000000000000000
71000000000000000000000000000000000
80000000000000000000000000000000000
90000000000000000000000000000000000
100000000000000000000000000000000000
110000000000000000000000000000000000
125000000000000000000000000000000000
140000000000000000000000000000000000
160000000000000000000000000000000000
180000000000000000000000000000000000
200000000000000000000000000000000000
220000000000000000000000000000000000
250000000000000000000000000000000000
280000000000000000000000000000000000
320000000000000000000000000000000000
360000000000000000000000000000000000
400000000000000000000000000000000000
450000000000000000000000000000000000
500000000000000000000000000000000000
560000000000000000000000000000000000
630000000000000000000000000000000000
710000000000000000000000000000000000
800000000000000000000000000000000000
900000000000000000000000000000000000
1000000000000000000000000000000000000
1100000000000000000000000000000000000
1250000000000000000000000000000000000
1400000000000000000000000000000000000
1600000000000000000000000000000000000
1800000000000000000000000000000000000
2000000000000000000000000000000000000
2200000000000000000000000000000000000
2500000000000000000000000000000000000
2800000000000000000000000000000000000
3200000000000000000000000000000000000
3600000000000000000000000000000000000
4000000000000000000000000000000000000
4500000000000000000000000000000000000
5000000000000000000000000000000000000
5600000000000000000000000000000000000
6300000000000000000000000000000000000
7100000000000000000000000000000000000
8000000000000000000000000000000000000
9000000000000000000000000000000000000
10000000000000000000000000000000000000
11000000000000000000000000000000000000
12500000000000000000000000000000000000
14000000000000000000000000000000000000
16000000000000000000000000000000000000
18000000000000000000000000000000000000
20000000000000000000000000000000000000
22000000000000000000000000000000000000
25000000000000000000000000000000000000
28000000000000000000000000000000000000
32000000000000000000000000000000000000
36000000000000000000000000000000000000
40000000000000000000000000000000000000
45000000000000000000000000000000000000
50000000000000000000000000000000000000
56000000000000000000000000000000000000
63000000000000000000000000000000000000
71000000000000000000000000000000000000
80000000000000000000000000000000000000
90000000000000000000000000000000000000
100000000000000000000000000000000000000
110000000000000000000000000000000000000
125000000000000000000000000000000000000
140000000000000000000000000000000000000
160000000000000000000000000000000000000
180000000000000000000000000000000000000
200000000000000000000000000000000000000
220000000000000000000000000000000000000
250000000000000000000000000000000000000
280000000000000000000000000000000000000
320000000000000000000000000000000000000
360000000000000000000000000000000000000
400000000000000000000000000000000000000
450000000000000000000000000000000000000
500000000000000000000000000000000000000
560000000000000000000000000000000000000
630000000000000000000000000000000000000
710000000000000000000000000000000000000
800000000000000000000000000000000000000
900000000000000000000000000000000000000
1000000000000000000000000000000000000000
1100000000000000000000000000000000000000
1250000000000000000000000000000000000000
1400000000000000000000000000000000000000
1600000000000000000000000000000000000000
1800000000000000000000000000000000000000
2000000000000000000000000000000000000000
2200000000000000000000000000000000000000
2500000000000000000000000000000000000000
2800000000000000000000000000000000000000
3200000000000000000000000000000000000000
3600000000000000000000000000000000000000
4000000000000000000000000000000000000000
4500000000000000000000000000000000000000
5000000000000000000000000000000000000000
5600000000000000000000000000000000000000
6300000000000000000000000000000000000000
7100000000000000000000000000000000000000
8000000000000000000000000000000000000000
9000000000000000000000000000000000000000
10000000000000000000000000000000000000000
11000000000000000000000000000000000000000
12500000000000000000000000000000000000000
14000000000000000000000000000000000000000
16000000000000000000000000000000000000000
18000000000000000000000000000000000000000
20000000000000000000000000000000000000000
22000000000000000000000000000000000000000
25000000000000000000000000000000000000000
28000000000000000000000000000000000000000
32000000000000000000000000000000000000000
36000000000000000000000000000000000000000
40000000000000000000000000000000000000000
45000000000000000000000000000000000000000
50000000000000000000000000000000000000000
56000000000000000000000000000000000000000
63000000000000000000000000000000000000000
71000000000000000000000000000000000000000
80000000000000000000000000000000000000000
90000000000000000000000000000000000000000
100000000000000000000000000000000000000000
110000000000000000000000000000000000000000
125000000000000000000000000000000000000000
140000000000000000000000000000000000000000
160000000000000000000000000000000000000000
180000000000000000000000000000000000000000
200000000000000000000000000000000000000000
220000000000000000000000000000000000000000
250000000000000000000000000000000000000000
280000000000000000000000000000000000000000
320000000000000000000000000000000000000000
360000000000000000000000000000000000000000
400000000000000000000000000000000000000000
450000000000000000000000000000000000000000
500000000000000000000000000000000000000000
560000000000000000000000000000000000000000
630000000000000000000000000000000000000000
710000000000000000000000000000000000000000
800000000000000000000000000000000000000000
900000000000000000000000000000000000000000
1000000000000000000000000000000000000000000
1100000000000000000000000000000000000000000
1250000000000000000000000000000000000000000
1400000000000000000000000000000000000000000
1600000000000000000000000000000000000000000
1800000000000000000000000000000000000000000
2000000000000000000000000000000000000000000
2200000000000000000000000000000000000000000
2500000000000000000000000000000000000000000
2800000000000000000000000000000000000000000
3200000000000000000000000000000000000000000
3600000000000000000000000000000000000000000
4000000000000000000000000000000000000000000
4500000000000000000000000000000000000000000
5000000000000000000000000000000000000000000
5600000000000000000000000000000000000000000
6300000000000000000000000000000000000000000
7100000000000000000000000000000000000000000
8000000000000000000000000000000000000000000
9000000000000000000000000000000000000000000
10000000000000000000000000000000000000000000
11000000000000000000000000000000000000000000
12500000000000000000000000000000000000000000
14000000000000000000000000000000000000000000
16000000000000000000000000000000000000000000
18000000000000000000000000000000000000000000
20000000000000000000000000000000000000000000
22000000000000000000000000000000000000000000
25000000000000000000000000000000000000000000
28000000000000000000000000000000000000000000
32000000000000000000000000000000000000000000
36000000000000000000000000000000000000000000
40000000000000000000000000000000000000000000
45000000000000000000000000000000000000000000
50000000000000000000000000000000000000000000
56000000000000000000000000000000000000000000
63000000000000000000000000000000000000000000
71000000000000000000000000000000000000000000
80000000000000000000000000000000000000000000
90000000000000000000000000000000000000000000
100000000000000000000000000000000000000000000
110000000000000000000000000000000000000000000
125000000000000000000000000000000000000000000
140000000000000000000000000000000000000000000
160000000000000000000000000000000000000000000
180000000000000000000000000000000000000000000
200000000000000000000000000000000000000000000
220000000000000000000000000000000000000000000
250000000000000000000000000000000000000000000
280000000000000000000000000000000000000000000
320000000000000000000000000000000000000000000
360000000000000000000000000000000000000000000
400000000000000000000000000000000000000000000
450000000000000000000000000000000000000000000
500000000000000000000000000000000000000000000
560000000000000000000000000000000000000000000
630000000000000000000000000000000000000000000
710000000000000000000000000000000000000000000
800000000000000000000000000000000000000000000
900000000000000000000000000000000000000000000
1000000000000000000000000000000000000000000000
1100000000000000000000000000000000000000000000
1250000000000000000000000000000000000000000000
1400000000000000000000000000000000000000000000
1600000000000000000000000000000000000000000000
1800000000000000000000000000000000000000000000
2000000000000000000000000000000000000000000000
2200000000000000000000000000000000000000000000
2500000000000000000000000000000000000000000000
2800000000000000000000000000000000000000000000
3200000000000000000000000000000000000000000000
3600000000000000000000000000000000000000000000
4000000000000000000000000000000000000000000000
4500000000000000000000000000000000000000000000
5000000000000000000000000000000000000000000000
5600000000000000000000000000000000000000000000
6300000000000000000000000000000000000000000000
7100000000000000000000000000000000000000000000
8000000000000000000000000000000000000000000000
9000000000000000000000000000000000000000000000
10000000000000000000000000000000000000000000000
11000000000000000000000000000000000000000000000
12500000000000000000000000000000000000000000000
14000000000000000000000000000000000000000000000
16000000000000000000000000000000000000000000000
18000000000000000000000000000000000000000000000
20000000000000000000000000000000000000000000000
22000000000000000000000000000000000000000000000
25000000000000000000000000000000000000000000000
28000000000000000000000000000000000000000000000
32000000000000000000000000000000000000000000000
36000000000000000000000000000000000000000000000
40000000000000000000000000000000000000000000000
45000000000000000000000000000000000000000000000
50000000000000000000000000000000000000000000000
56000000000000000000000000000000000000000000000
63000000000000000000000000000000000000000000000
71000000000000000000000000000000000000000000000
80000000000000000000000000000000000000000000000
90000000000000000000000000000000000000000000000
100000000000000000000000000000000000000000000000
110000000000000000000000000000000000000000000000
125000000000000000000000000000000000000000000000
140000000000000000000000000000000000000000000000
160000000000000000000000000000000000000000000000
180000000000000000000000000000000000000000000000
200000000000000000000000000000000000000000000000
220000000000000000000000000000000000000000000000
250000000000000000000000000000000000000000000000
280000000000000000000000000000000000000000000000
320000000000000000000000000000000000000000000000
360000000000000000000000000000000000000000000000
400000000000000000000000000000000000000000000000
450000000000000000000000000000000000000000000000
500000000000000000000000000000000000000000000000
560000000000000000000000000000000000000000000000
630000000000000000000000000000000000000000000000
710000000000000000000000000000000000000000000000
800000000000000000000000000000000000000000000000
900000000000000000000000000000000000000000000000
1000000000000000000000000000000000000000000000000
1100000000000000000000000000000000000000000000000
1250000000000000000000000000000000000000000000000
1400000000000000000000000000000000000000000000000
1600000000000000000000000000000000000000000000000
1800000000000000000000000000000000000000000000000
2000000000000000000000000000000000000000000000000
2200000000000000000000000000000000000000000000000
2500000000000000000000000000000000000000000000000
2800000000000000000000000000000000000000000000000
3200000000000000000000000000000000000000000000000
3600000000000000000000000000000000000000000000000
4000000000000000000000000000000000000000000000000
4500000000000000000000000000000000000000000000000
5000000000000000000000000000000000000000000000000
5600000000000000000000000000000000000000000000000
6300000000000000000000000000000000000000000000000
7100000000000000000000000000000000000000000000000
8000000000000000000000000000000000000000000000000
9000000000000000000000000000000000000000000000000
10000000000000000000000000000000000000000000000000
11000000000000000000000000000000000000000000000000
12500000000000000000000000000000000000000000000000
14000000000000000000000000000000000000000000000000
16000000000000000000000000000000000000000000000000
18000000000000000000000000000000000000000000000000
20000000000000000000000000000000000000000000000000
22000000000000000000000000000000000000000000000000
25000000000000000000000000000000000000000000000000
28000000000000000000000000000000000000000000000000
32000000000000000000000000000000000000000000000000
36000000000000000000000000000000000000000000000000
40000000000000000000000000000000000000000000000000
45000000000000000000000000000000000000000000000000
50000000000000000000000000000000000000000000000000
56000000000000000000000000000000000000000000000000
63000000000000000000000000000000000000000000000000
71000000000000000000000000000000000000000000000000
80000000000000000000000000000000000000000000000000
90000000000000000000000000000000000000000000000000
100000000000000000000000000000000000000000000000000
110000000000000000000000000000000000000000000000000
125000000000000000000000000000000000000000000000000
140000000000000000000000000000000000000000000000000
160000000000000000000000000000000000000000000000000
180000000000000000000000000000000000000000000000000
200000000000000000000000000000000000000000000000000
220000000000000000000000000000000000000000000000000
250000000000000000000000000000000000000000000000000
280000000000000000000000000000000000000000000000000
320000000000000000000000000000000000000000000000000
360000000000000000000000000000000000000000000000000
400000000000000000000000000000000000000000000000000
450000000000000000000000000000000000000000000000000
500000000000000000000000000000000000000000000000000
560000000000000000000000000000000000000000000000000
630000000000000000000000000000000000000000000000000
710000000000000000000000000000000000000000000000000
800000000000000000000000000000000000000000000000000
900000000000000000000000000000000000000000000000000
1000000000000000000000000000000000000000000000000000
1100000000000000000000000000000000000000000000000000
1250000000000000000000000000000000000000000000000000
1400000000000000000000000000000000000000000000000000
1600000000000000000000000000000000000000000000000000
1800000000000000000000000000000000000000000000000000
2000000000000000000000000000000000000000000000000000
2200000000000000000000000000000000000000000000000000
2500000000000000000000000000000000000000000000000000
2800000000000000000000000000000000000000000000000000
3200000000000000000000000000000000000000000000000000
3600000000000000000000000000000000000000000000000000
4000000000000000000000000000000000000000000000000000
4500000000000000000000000000000000000000000000000000
5000000000000000000000000000000000000000000000000000
5600000000000000000000000000000000000000000000000000
6300000000000000000000000000000000000000000000000000
7100000000000000000000000000000000000000000000000000
8000000000000000000000000000000000000000000000000000
9000000000000000000000000000000000000000000000000000
10000000000000000000000000000000000000000000000000000
11000000000000000000000000000000000000000000000000000
12500000000000000000000000000000000000000000000000000
14000000000000000000000000000000000000000000000000000
16000000000000000000000000000000000000000000000000000
18000000000000000000000000000000000000000000000000000
20000000000000000000000000000000000000000000000000000
22000000000000000000000000000000000000000000000000000
25000000000000000000000000000000000000000000000000000
28000000000000000000000000000000000000000000000000000
32000000000000000000000000000000000000000000000000000
36000000000000000000000000000000000000000000000000000
40000000000000000000000000000000000000000000000000000
45000000000000000000000000000000000000000000000000000
50000000000000000000000000000000000000000000000000000
56000000000000000000000000000000000000000000000000000
63000000000000000000000000000000000000000000000000000
71000000000000000000000000000000000000000000000000000
80000000000000000000000000000000000000000000000000000
90000000000000000000000000000000000000000000000000000
100000000000000000000000000000000000000000000000000000
110000000000000000000000000000000000000000000000000000
125000000000000000000000000000000000000000000000000000
140000000000000000000000000000000000000000000000000000
160000000000000000000000000000000000000000000000000000
180000000000000000000000000000000000000000000000000000
200000000000000000000000000000000000000000000000000000
220000000000000000000000000000000000000000000000000000
250000000000000000000000000000000000000000000000000000
280000000000000000000000000000000000000000000000000000
320000000000000000000000000000000000000000000000000000
360000000000000000000000000000000000000000000000000000
400000000000000000000000000000000000000000000000000000
450000000000000000000000000000000000000000000000000000
500000000000000000000000000000000000000000000000000000
560000000000000000000000000000000000000000000000000000
630000000000000000000000000000000000000000000000000000
710000000000000000000000000000000000000000000000000000
800000000000000000000000000000000000000000000000000000
900000000000000000000000000000000000000000000000000000
1000000000000000000000000000000000000000000000000000000
1100000000000000000000000000000000000000000000000000000
1250000000000000000000000000000000000000000000000000000
1400000000000000000000000000000000000000000000000000000
1600000000000000000000000000000000000000000000000000000
1800000000000000000000000000000000000000000000000000000
2000000000000000000000000000000000000000000000000000000
2200000000000000000000000000000000000000000000000000000
2500000000000000000000000000000000000000000000000000000
2800000000000000000000000000000000000000000000000000000
3200000000000000000000000000000000000000000000000000000
3600000000000000000000000000000000000000000000000000000
4000000000000000000000000000000000000000000000000000000
4500000000000000000000000000000000000000000000000000000
5000000000000000000000000000000000000000000000000000000
5600000000000000000000000000000000000000000000000000000
6300000000000000000000000000000000000000000000000000000
7100000000000000000000000000000000000000000000000000000
8000000000000000000000000000000000000000000000000000000
9000000000000000000000000000000000000000000000000000000
10000000000000000000000000000000000000000000000000000000
11000000000000000000000000000000000000000000000000000000
12500000000000000000000000000000000000000000000000000000
14000000000000000000000000000000000000000000000000000000
16000000000000000000000000000000000000000000000000000000
18000000000000000000000000000000000000000000000000000000
20000000000000000000000000000000000000000000000000000000
22000000000000000000000000000000000000000000000000000000
25000000000000000000000000000000000000000000000000000000
28000000000000000000000000000000000000000000000000000000
32000000000000000000000000000000000000000000000000000000
36000000000000000000000000000000000000000000000000000000
40000000000000000000000000000000000000000000000000000000
45000000000000000000000000000000000000000000000000000000
50000000000000000000000000000000000000000000000000000000
56000000000000000000000000000000000000000000000000000000
63000000000000000000000000000000000000000000000000000000
71000000000000000000000000000000000000000000000000000000
80000000000000000000000000000000000000000000000000000000
90000000000000000000000000000000000000000000000000000000
100000000000000000000000000000000000000000000000000000000
110000000000000000000000000000000000000000000000000000000
125000000000000000000000000000000000000000000000000000000
140000000000000000000000000000000000000000000000000000000
160000000000000000000000000000000000000000000000000000000
180000000000000000000000000000000000000000000000000000000
200000000000000000000000000000000000000000000000000000000
220000000000000000000000000000000000000000000000000000000
250000000000000000000000000000000000000000000000000000000
280000000000000000000000000000000000000000000000000000000
320000000000000000000000000000000000000000000000000000000
360000000000000000000000000000000000000000000000000000000
400000000000000000000000000000000000000000000000000000000
450000000000000000000000000000000000000000000000000000000
500000000000000000000000000000000000000000000000000000000
560000000000000000000000000000000000000000000000000000000
630000000000000000000000000000000000000000000000000000000
710000000000000000000000000000000000000000000000000000000
800000000000000000000000000000000000000000000000000000000
900000000000000000000000000000000000000000000000000000000
1000000000000000000000000000000000000000000000000000000000
1100000000000000000000000000000000000000000000000000000000
1250000000000000000000000000000000000000000000000000000000
1400000000000000000000000000000000000000000000000000000000
1600000000000000000000000000000000000000000000000000000000
1800000000000000000000000000000000000000000000000000000000
2000000000000000000000000000000000000000000000000000000000
2200000000000000000000000000000000000000000000000000000000
2500000000000000000000000000000000000000000000000000000000
2800000000000000000000000000000000000000000000000000000000
3200000000000000000000000000000000000000000000000000000000
3600000000000000000000000000000000000000000000000000000000
4000000000000000000000000000000000000000000000000000000000
4500000000000000000000000000000000000000000000000000000000
5000000000000000000000000000000000000000000000000000000000
5600000000000000000000000000000000000000000000000000000000
6300000000000000000000000000000000000000000000000000000000
7100000000000000000000000000000000000000000000000000000000
8000000000000000000000000000000000000000000000000000000000
9000000000000000000000000000000000000000000000000000000000
10000000000000000000000000000000000000000000000000000000000
11000000000000000000000000000000000000000000000000000000000
12500000000000000000000000000000000000000000000000000000000
14000000000000000000000000000000000000000000000000000000000
16000000000000000000000000000000000000000000000000000000000
18000000000000000000000000000000000000000000000000000000000
20000000000000000000000000000000000000000000000000000000000
22000000000000000000000000000000000000000000000000000000000
25000000000000000000000000000000000000000000000000000000000
28000000000000000000000000000000000000000000000000000000000
32000000000000000000000000000000000000000000000000000000000
36000000000000000000000000000000000000000000000000000000000
40000000000000000000000000000000000000000000000000000000000
45000000000000000000000000000000000000000000000000000000000
50000000000000000000000000000000000000000000000000000000000
56000000000000000000000000000000000000000000000000000000000
63000000000000000000000000000000000000000000000000000000000
71000000000000000000000000000000000000000000000000000000000
80000000000000000000000000000000000000000000000000000000000
90000000000000000000000000000000000000000000000000000000000
100000000000000000000000000000000000000000000000000000000000
110000000000000000000000000000000000000000000000000000000000
125000000000000000000000000000000000000000000000000000000000
140000000000000000000000000000000000000000000000000000000000
160000000000000000000000000000000000000000000000000000000000
180000000000000000000000000000000000000000000000000000000000
200000000000000000000000000000000000000000000000000000000000
220000000000000000000000000000000000000000000000000000000000
250000000000000000000000000000000000000000000000000000000000
280000000000000000000000000000000000000000000000000000000000
320000000000000000000000000000000000000000000000000000000000
360000000000000000000000000000000000000000000000000000000000
400000000000000000000000000000000000000000000000000000000000
450000000000000000000000000000000000000000000000000000000000
500000000000000000000000000000000000000000000000000000000000
560000000000000000000000000000000000000000000000000000000000
630000000000000000000000000000000000000000000000000000000000
710000000000000000000000000000000000000000000000000000000000
800000000000000000000000000000000000000000000000000000000000
900000000000000000000000000000000000000000000000000000000000
1000000000000000000000000000000000000000000000000000000000000
1100000000000000000000000000000000000000000000000000000000000
1250000000000000000000000000000000000000000000000000000000000
1400000000000000000000000000000000000000000000000000000000000
1600000000000000000000000000000000000000000000000000000000000
1800000000000000000000000000000000000000000000000000000000000
2000000000000000000000000000000000000000000000000000000000000
2200000000000000000000000000000000000000000000000000000000000
2500000000000000000000000000000000000000000000000000000000000
2800000000000000000000000000000000000000000000000000000000000
3200000000000000000000000000000000000000000000000000000000000
3600000000000000000000000000000000000000000000000000000000000
4000000000000000000000000000000000000000000000000000000000000
4500000000000000000000000000000000000000000000000000000000000
5000000000000000000000000000000000000000000000000000000000000
5600000000000000000000000000000000000000000000000000000000000
6300000000000000000000000000000000000000000000000000000000000
7100000000000000000000000000000000000000000000000000000000000
8000000000000000000000000000000000000000000000000000000000000
9000000000000000000000000000000000000000000000000000000000000
10000000000000000000000000000000000000000000000000000000000000
11000000000000000000000000000000000000000000000000000000000000
12500000000000000000000000000000000000000000000000000000000000
14000000000000000000000000000000000000000000000000000000000000
16000000000000000000000000000000000000000000000000000000000000
18000000000000000000000000000000000000000000000000000000000000
20000000000000000000000000000000000000000000000000000000000000
22000000000000000000000000000000000000000000000000000000000000
25000000000000000000000000000000000000000000000000000000000000
28000000000000000000000000000000000000000000000000000000000000
32000000000000000000000000000000000000000000000000000000000000
36000000000000000000000000000000000000000000000000000000000000
40000000000000000000000000000000000000000000000000000000000000
45000000000000000000000000000000000000000000000000000000000000
50000000000000000000000000000000000000000000000000000000000000
56000000000000000000000000000000000000000000000000000000000000
63000000000000000000000000000000000000000000000000000000000000
71000000000000000000000000000000000000000000000000000000000000
80000000000000000000000000000000000000000000000000000000000000
90000000000000000000000000000000000000000000000000000000000000
100000000000000000000000000000000000000000000000000000000000000
110000000000000000000000000000000000000000000000000000000000000
125000000000000000000000000000000000000000000000000000000000000
140000000000000000000000000000000000000000000000000000000000000
160000000000000000000000000000000000000000000000000000000000000
180000000000000000000000000000000000000000000000000000000000000
200000000000000000000000000000000000000000000000000000000000000
220000000000000000000000000000000000000000000000000000000000000
250000000000000000000000000000000000000000000000000000000000000
280000000000000000000000000000000000000000000000000000000000000
320000000000000000000000000000000000000000000000000000000000000
360000000000000000000000000000000000000000000000000000000000000
400000000000000000000000000000000000000000000000000000000000000
450000000000000000000000000000000000000000000000000000000000000
500000000000000000000000000000000000000000000000000000000000000
560000000000000000000000000000000000000000000000000000000000000
630000000000000000000000000000000000000000000000000000000000000
710000000000000000000000000000000000000000000000000000000000000
800000000000000000000000000000000000000000000000000000000000000
900000000000000000000000000000000000000000000000000000000000000
1000000000000000000000000000000000000000000000000000000000000000
1100000000000000000000000000000000000000000000000000000000000000
1250000000000000000000000000000000000000000000000000000000000000
1400000000000000000000000000000000000000000000000000000000000000
1600000000000000000000000000000000000000000000000000000000000000
1800000000000000000000000000000000000000000000000000000000000000
2000000000000000000000000000000000000000000000000000000000000000
2200000000000000000000000000000000000000000000000000000000000000
2500000000000000000000000000000000000000000000000000000000000000
2800000000000000000000000000000000000000000000000000000000000000
3200000000000000000000000000000000000000000000000000000000000000
3600000000000000000000000000000000000000000000000000000000000000
4000000000000000000000000000000000000000000000000000000000000000
4500000000000000000000000000000000000000000000000000000000000000
5000000000000000000000000000000000000000000000000000000000000000
5600000000000000000000000000000000000000000000000000000000000000
6300000000000000000000000000000000000000000000000000000000000000
7100000000000000000000000000000000000000000000000000000000000000
8000000000000000000000000000000000000000000000000000000000000000
9000000000000000000000000000000000000000000000000000000000000000
10000000000000000000000000000000000000000000000000000000000000000
11000000000000000000000000000000000000000000000000000000000000000
12500000000000000000000000000000000000000000000000000000000000000
14000000000000000000000000000000000000000000000000000000000000000
16000000000000000000000000000000000000000000000000000000000000000
18000000000000000000000000000000000000000000000000000000000000000
20000000000000000000000000000000000000000000000000000000000000000
22000000000000000000000000000000000000000000000000000000000000000
25000000000000000000000000000000000000000000000000000000000000000
28000000000000000000000000000000000000000000000000000000000000000
32000000000000000000000000000000000000000000000000000000000000000
36000000000000000000000000000000000000000000000000000000000000000
40000000000000000000000000000000000000000000000000000000000000000
45000000000000000000000000000000000000000000000000000000000000000
50

CIHM/ICMH
Microfiche
Series.

CIHM/ICMH
Collection de
microfiches.

Canadian Institute for Historical Microreproductions / Institut canadien de microreproductions historiques

© 1983

sioneros á
blos al pa
tán hoy, y
do esto pu
perseguido
cencia del
mas de fue
derse el af
que no las
cho despu
industriado
tas han rec
ces á los
xándolos e

San Ignac
zu,
San Cosm
Itapua,
La Trinid

de los qu
tán á la
Paraná, y
tes á la d
mos fuerc
Rey á la
gal el afic
ge de la
cramento
los Indios
dose con
dos Exérc
tugués qu
obligarlos
anular el
nen estos
mas que
mos fruto

sioneros á retirar los Pueblos al parage en que están hoy, y aun no bastando esto para dexar de ser perseguidos alcanzaron licencia del Rey para tener armas de fuego con que defenderse el año de 1639, aunque no las usaron hasta mucho despues, y con ellas industriados de los Jesuitas han rechazado varias veces á los Portugueses dexándolos escarmentados. Estos Pueblos están mas inmediatos al Paraguay y Buenos Ayres que antes, y de 30 que eran, los 13 pertenecen al Obispado del primero, y los 17 restantes al segundo, y aquellos fueron del gobierno temporal de aquella Provincia hasta el año de 1726 que mandó el Rey que estuviesen todos dependientes del Gobernador de Buenos Ayres; tienen los nombres siguientes:

San Ignacio Guazu,	Jesus,	Candelaria,
San Cosme,	Santiago,	Santa Ana,
Itapua,	Nuestra Señora de Fe,	Loreto,
La Trinidad,	Santa Rosa,	San Ignacio Miri,
		Corpus Christi,

de los quales los ocho están á la parte del Sur del Paraná, y los cinco restantes á la del N; estos últimos fueron cedidos por el Rey á la Corona de Portugal el año de 1755 en cange de la Colonia del Sacramento; pero se negaron los Indios á ello resistiéndose con las armas á los dos Exércitos Español y Portugués que se enviaron para obligarlos, y al fin lograron anular el tratado: contienen estos Pueblos 418 almas que cultivan los mismos frutos que en el Paraguay, pero con mas abundancia, como trigo, maiz, azucar, yerva del Paraguay, tabaco, algodon, semillas, frutas y hortalizas, y algunas maderas de que hacen tablas: es terreno de tan buenos y abundantes pastos para criar ganados que quando se hizo el extrañamiento de los Jesuitas se hallaron en los 30 Pueblos 769859 cabezas de ganado caballar, 13905 del mular, y 271537 carneros: el Gobierno, establecimientos, artes y manufacturas que establecieron los referidos Misio-

sioneros ha sido por muchos años un problema no resuelto, pues unos lo pintaban como modelo de perfeccion de una República bien gobernada, y otros como un despotismo tirano y ambicioso dirigido solo al interes; veanse sobre ello el Christianismo felice de Muratori en Italiano, y la Coleccion general de Documentos para el extrañamiento de los Jesuitas, impreso de órden del Gobierno. En esta Provincia es tradicion constante que predicó el Evangelio el Apostol Santo Tomas; el Dr. Xarque, Dean de Albarracin, que estuvo algunos años en ella la da por segura, y es cierto que hay un camino que viene del Brasil atravesando bosques, y no siendo pisado de gentes ni de ganado, está tan descubierto y bien hecho que manifiesta el cuidado con que se hizo, sin que nunca se cubra sino de yervas pequeñas; los Indios lo llaman camino de Santo Tomé: y en la Provincia del Paraguay se halla una cueva que parece no ser obra de la naturaleza, tiene siete varas de largo y proporcionada anchura, el pavimento es igual y llano en la misma peña, y el cielo raso de una sola piedra ó peñasco sin division ni desigualdad, está en un elevado cerro; y así á este como á la cueva le dan el mismo nombre de Santo Tomé, creyendo allí que era donde habitaba el Santo, y desde donde predicaba á los Indios de aquellos valles: tambien se halla una peña, á que con mucha dificultad se sube, en que están unas huellas bien grabadas, y lo mismo en otras partes de la Costa del Paraguay, y todas dicen ser de aquel Apostol, de quien aprendieron el uso de la yerva del Paraguay, y es cierto que la usaban ya quando entraron los Españoles: los del Brasil concuerdan con esta tradicion, y aseguran que tomó tierra el Apostol en el Puerto de Todos Santos, frente de la barra de San Vicente; si se añade á esto las noticias que dieron los Indios á los Conquistadores del Perú sobre el origen de la cruz del Pueblo de Carabuco en la Provincia de Omasuyos, de la piedra que se halló en el Curato de Ayaviri, de la de Yauyos, y en las señales de Caxamarca, como en

s igual y llano en la mis-
na peña, y el cielo raso de
una sola piedra ó peñasco
in division ni desigualdad,
está en un elevado cerro;
y así á este como á la cue-
va le dan el mismo nombre
de Santo Tomé, creyendo
allí que era donde habita-
ba el Santo, y desde donde
predicaba á los Indios de
aquellos valles: tambien se
halla una peña, á que con
mucha dificultad se sube,
en que están unas huellas
bien grabadas, y lo mismo
en otras partes de la Costa
del Paraguay, y todas di-
cen ser de aquel Apostol,
de quien aprendieron el uso
de la yerva del Paraguay,
y es cierto que la usaban
ya quando entraron los Es-
pañoles: los del Brasil con-
cuerdan con esta tradicion,
y aseguran que tomó tierra
el Apostol en el Puerto de
Todos Santos, frente de la
barra de San Vicente; si se
añade á esto las noticias
que dieron los Indios á los
Conquistadores del Perú so-
bre el origen de la cruz del
Pueblo de Carabuco en la
Provincia de Omasuyos, de
la piedra que se halló en
el Curato de Ayaviri, de
la de Yauyos, y en las se-
ñales de Caxamarca, como
en

en los vestigios de nuestra Religion hallados en una cueva cerca de Tarija, se infiere ser muy probable que Santo Tomas predicó el Evangelio en estos paises.

Tiene el mismo nombre un Pueblo de la Isla de Joanes ó de Marajo en el Brasil, situado en la Costa del N, á la misma boca ó entrada del rio de las Amazonas.

Otro rio pequeño del Reyno del Brasil que corre al N N E, y entra en el Preto ú de la Palma.

PARANAGUA, Villa de la Provincia y Capitanía de San Vicente en el Brasil, situada á la orilla y boca del rio de su nombre al salir á la Bahía de Ipetuba.

El rio referido corre al E, y sale al mar en la Bahía de Ipetuba.

PARANAIBA, Rio grande y caudaloso de la Provincia y Capitanía de Portoseguro en el Brasil, corre al S S E muchas leguas, y entra por la vanda del N en el grande del Paraná cerca de su nacimiento: el Ex-Jesuita Coleti dice que entra en el Marañon por la parte septentrional, mas abaxo de donde recibe al Ginapape: en sus orillas habitan algunas naciones de Indios bárbaros que no están conocidas.

Otro rio tambien caudaloso hay de este nombre en la Provincia y Gobierno de la Guayana, y es un brazo del Marañon que sale formando un arco, y vuelve á entrar en él haciendo la grande Isla de Ramos.

PARANAMERIN, ó Parameri) Rio pequeño de la Provincia y Capitanía de Seara en el Brasil, corre al N, y sale al mar entre el de Parazú y el de Iguarazú.

PARANAMIRI, Rio de la Provincia y país de las Amazonas, es un brazo de este que se comunica con la laguna Araraba, y forma la Isla de Variquiri.

PARANAPANÉ, Minas de) muy ricas y abundantes de oro en la Provincia y Capitanía de San Vicente del Reyno del Brasil, están entre los rios Yapo y Yaguariba, cerca de donde tuvieron los Jesuitas el Pueblo de sus Misiones llamado San Francisco Xavier en la Provincia del Guayrá, que destruyeron los Portugueses de San Pablo.

PARANAPE, Rio grande y caudaloso de la Provin-

vincia y Gobierno del Paraguay, entra en el Paraná.

PARANAPITINGA, vease Yaguapirí.

PARANAPURAS, Encarnacion de) Pueblo de la Provincia y Gobierno de Mainas en el Reyno de Quito, reduccion de Indios de este nombre por los Regulares de la Compañia, á la orilla de un rio que tambien le tiene.

Este nace en la cordillera de los Andes, corre al E, y haciendo un torno con que forma despues un arco entra en el Guallaga, al lado del Pueblo de Yurimanguas.

PARANÀUNA, Rio de la Provincia y Capitanía de Portoseguro en el Brasil, nace en las montañas cerca de la Costa, corre al N, y entra en la cabecera del grande de San Francisco.

PARANÀY, Rio pequeño de la Provincia y Gobierno del Paraguay, corre al O, y entra en el Paraná, entre los de Caruguampú y de Piray.

PARANGATECUTIRO, San Juan de) Pueblo de la Cabecera de partido de Uruapán y Alcaldía mayor de Valladolid en la Provincia y Obispado de Mechoacán, tiene 62 familias de Indios, y está 10 leguas al Oriente de su Cabecera, y 18 de la Capital, hay en él un hermoso y magnífico Convento de Religiosos de San Agustin.

PARANOS, Nacion bárbara de Indios que habita en las selvas de la Provincia y Gobierno de Mainas, entre el rio Blanco al Mediodia y el de Curaray al N, confina por el Poniente con la de los Indios Iquitos.

PARAPAMENA, Rio grande y caudaloso de la Provincia y Capitanía de San Pablo en el Brasil, nace al O de la Capital, y corriendo al O N O entra en el Paraná: Don Juan de la Cruz lo llama equivocadamente Paranapane.

PARAPITI, Rio de la Provincia y Gobierno de Santa Cruz de la Sierra en el Perú, nace de una laguna grande en el territorio de las Pampas de Huanacos, y se pierde poco despues en otra laguna en que tiene su origen el rio Ubay: algunos le dan el nombre de Apere: á sus orillas se ven las ruinas de la antigua Capital de la Provincia que destruyeron los Indios infieles.

PA-

PARAP
na de la
pitanía de
el Brasil,
desague de
al E de la
Generales.
PARAPI
de la Prov
no de la C
va Andalu
de la lagu
su origen
corre al E
Marañon.
PARAPU
la Provinci
Venezuela
no de Gra
orilla del r
S S E de l
rigua.
PARAQU
de la Cabe
y Alcaldía
zitaro en N
de temperan
tuado en u
pacioso val
aguas salud
cogen creci
arroz con
varias Prov
no, para
siempre en
merciantes:
al S de la
Otro Pue
mo nombre

choacán, tiene 62 familias de Indios, y está 10 leguas al Oriente de su Cabecera, y 18 de la Capital, hay en él un hermoso y magnífico Convento de Religiosos de San Agustin.

PARANOS, Nacion bárbara de Indios que habita en las selvas de la Provincia y Gobierno de Mainas, entre el rio Blanco al Mediodia y el de Curaray al N, confina por el Poniente con la de los Indios Iquitos.

PARAPAMENA, Rio grande y caudaloso de la Provincia y Capitanía de San Pablo en el Brasil, nace al O de la Capital, y corriendo al O N O entra en el Paraná: Don Juan de la Cruz lo llama equivocadamente Paranapane.

PARAPITI, Rio de la Provincia y Gobierno de Santa Cruz de la Sierra en el Perú, nace de una laguna grande en el territorio de las Pampas de Huanacos, y se pierde poco despues en otra laguna en que tiene su origen el rio Ubay: algunos le dan el nombre de Apere: á sus orillas se ven las ruinas de la antigua Capital de la Provincia que destruyeron los Indios infieles.

PA-

PARAPITINGA, Laguna de la Provincia y Capitanía de Portoseguro en el Brasil, se forma de un desague del rio Paracatus, al E de la Villa de Minas Generales.

PARAPÚ, Rio pequeño de la Provincia y Gobierno de la Guayana ó Nueva Andalucía, nace al N de la laguna en que tiene su origen el de Macaoza, corre al E, y entra en el Marañon.

PARAPÚRA, Pueblo de la Provincia y Gobierno de Venezuela en el Nuevo Reyno de Granada, situado á orilla del rio Guarico, y al S S E de la laguna Tacarigua.

PARAQUARO, Pueblo de la Cabecera de partido y Alcaldía mayor de Tanzitaro en Nueva España, es de temperamento cálido, situado en un hermoso y espacioso valle abundante de aguas saludables, en que cogen crecidas cosechas de arroz con que abastecen á varias Provincias del Reyno, para cuyo trato hay siempre en él muchos comerciantes: está 11 leguas al S de la Capital.

Otro Pueblo hay del mismo nombre con la advoca-

cion de San Agustin en la Alcaldía mayor de Cinagua, del mismo Reyno, es de temperamento cálido, tiene 27 familias de Indios, y es anexo al Curato de Turicato, abunda en maiz, frutas y ganado mayor; pero padece la epidemia de unas garrapatas muy perjudiciales que los Indios llaman turicatas: está 37 leguas al S E de su Capital.

PARARCA, Pueblo de la Provincia y Corregimiento de Parinacochas en el Perú.

PARÁRE, Rio de la Provincia y Gobierno de San Juan de los Llanos en el Nuevo Reyno de Granada, corre casi al E, y entra en el de Cazanare, junto al Pueblo de la reduccion de San Salvador.

PARARIN, Pueblo de la Provincia y Corregimiento de Guailas en el Perú.

PARARÚMA, Peñasco muy alto en forma de pirámide que hay á la orilla del rio Orinoco, tiene su base mas de media legua de circuito, y es todo de una sola pieza, que por dos lados no mas permite subir á lo alto con mucha dificultad. La cumbre que desde lexos parece cuspide es un

plano de figura oval, rodeado de un pretil de la misma peña, cuyo seno es de tierra muy fértil, donde tienen los Indios de la nacion Saliva una hermosa huerta siempre regada por una oculta vena de agua que sale de la misma peña; en ella hay plátanos, piñas y otras muchas frutas en abundancia: pero lo mejor es una hermosa arboleda silvestre que desfrutan para gozar el fresco y la sombra, y para observar desde aquella eminencia las embarcaciones de enemigos que suben por el rio, y se descubren á mucha distancia.

PARAS, Pueblo de la Provincia y Corregimiento de Vilcas Huaman en el Perú, anexo al Curato de Totos, célebre por haber descubierto allí Pedro Contreras, natural de San Lucar de Barrameda, la primera mina de azogue que llamó tamaca en compañia de Enrique Garcés, Portugués, el año de 1560, siendo Virrey del Perú Don Garcia Hurtado de Mendoza, Marques de Cañete; pero se abandonó á los tres años porque no correspondia el producto al gasto.

PARASIS, Nacion de Indios bárbaros que habita al NO del rio Paraguay, y al Poniente del lago de los Xarayes, confina por esta parte con los Moxos, y al Mediodia con algunas Tribus de los Chiquitos.

PARATAPA, Rio pequeño de la Provincia y Gobierno de la Guayana ó Nueva Andalucía, corre al E culebreando, y entra en el de Arui por este rumbo.

PARATARI, Rio pequeño de la Provincia y país de las Amazonas en el territorio que poseen los Portugueses, es un brazo de este que vuelve á entrar en él dexando formada una Isla pequeña.

PARATÉCA, Aldea y Pueblo de los Portugueses de la Provincia y Capitanía de Todos Santos en el Brasil, situada á la orilla del O del rio grande de San Francisco, y á la boca donde le entra el de Rans.

PARÁTI, ó Angra de los Reyes) Villa pequeña de la Provincia y Capitanía del rio Jeneyro en el Brasil, situada cerca de la Costa, y enfrente de la Isla grande.

PARATINGA, Rio grande del Reyno del Brasil, nace en 8 gr. de lat. cor-

os bárbaros que habita
NO del rio Paraguay, y
Poniente del lago de los
ayes, confina por esta
te con los Moxos, y al
diodia con algunas Tri-
s de los Chiquitos.

PARATAPA, Rio pe-
eño de la Provincia y
bierno de la Guayana ó
ueva Andalucía, corre al
culebreando, y entra en
de Arui por este rumbo.

PARATARI, Rio peque-
de la Provincia y país
las Amazonas en el ter-
orio que poseen los Por-
gueses, es un brazo de
te que vuelve á entrar en
dexando formada una Isla
equeña.

PARATÉCA, Aldea y
ueblo de los Portugueses
e la Provincia y Capita-
ía de Todos Santos en el
rasil, situada á la orilla
el O del rio grande de
an Francisco, y á la boca
onde le entra el de Rans.

PARATI, ó Angra de
os Reyes) Villa pequeña
le la Provincia y Capita-
ía del rio Jeneyro en el
Brasil, situada cerca de la
Costa, y enfrente de la Isla
grande.

PARATINGA, Rio
grande del Reyno del Bra-
sil, nace en 8 gr. de lat.
corre muchas leguas al SSO, y entra en el de Tocantines, enfrente del Real de la Asuncion.

PARATININGA, vease Xingú.

PARATINI, Rio de la Provincia y Capitanía del Rey en el Brasil, corre al Sur, y torciendo su curso al E entra en la laguna grande de los Patos.

PARATIPANA, Rio pequeño de la Provincia y Capitanía del Pará en el Brasil, corre al NNO, y entra en el de Xingú.

PARAVÁRI, Rio grande del Perú que nace en la Provincia y Corregimiento de Carabaya, se une luego con el Beni, y forman el de Castela, en sus inmediaciones habitan muchas naciones de Indios que todavia no están conocidas.

PARAVINANAS, vease Parime.

PARAUPASA, Rio del Reyno del Brasil, nace en las montañas de los Indios Cariaputangas, corre al E, y entra en el de Piloens, cerca de la Villa Boa.

PARAUTE, Pueblo de la Provincia y Gobierno de Maracaibo en el Nuevo Reyno de Granada, situado á la orilla del E de la laguna de Maracaibo, y del rio de su nombre.

Este que es pequeño nace en el país de los Indios Giraharas, corre al O, y entra en la laguna.

PARAZÚ, Rio pequeño de la Provincia y Capitanía de Seara en el Brasil, corre al N, y sale al mar entre el de Igarazú y el de Paranámerin.

PARCELA, Baxo de) en la Costa de la Provincia y Capitanía del rio Jeneyro en el Brasil, junto al cabo de Santo Tomé.

PARCO, Pueblo de la Provincia y Corregimiento de Chilques y Masques en el Perú, anexo al Curato de Acchaamansaya.

PARCOS, Pueblo de la Provincia y Corregimiento de Angaraez en el mismo Reyno que el anterior, distante 16 leguas de Guamanga, y 13 de Guancavelica.

PARCU, Provincia antigua y pequeña del Perú, perteneciente hoy al Cuzco, la conquistó y unió al Imperio el Inca Viracocha, VIII Emperador.

PARDO, Rio de la Provincia y Gobierno del Paraguay, corre al Sur, y entra en el rio grande de los

los Portugueses: tambien lo llaman Añemby.

Otro rio pequeño hay del mismo nombre en el territorio de Cuyaba del Reyno del Brasil, corre al SSO, y entra en el Paraná.

Otro del mismo Rey lo que el anterior, llamado tambien Colorado, corre casi al O, y torciendo luego su curso al NNO entra en el Paraná por la vanda del Sur muy caudaloso.

PARDÓRA, Pueblo de la Provincia y Capitanía de Pernambuco en el Brasil, situado al O de la Ciudad de San Agustin, cerca de la Costa.

PARÉ, Pueblo del Corregimiento de la jurisdiccion de Velez en el Nuevo Reyno de Granada, es de temperamento cálido, pero muy sano, y el terreno abundante en trigo y maiz, de que coge dos cosechas al año, yucas, plátanos y cañas de azucar, que habran mucha por la abundancia de trapiches ó ingenios que hay en él, y le hacen uno de los Pueblos de mas comercio de aquel Reyno, tiene 600 vecinos, y dista 7 leguas de la Ciudad de Velez.

Tiene el mismo nombre un rio pequeño de la Provincia y Gobierno de la Guayana ó Nueva Andalucía, nace al N del Pueblo de San Joseph de Mapoyes, corre al E, y torciendo luego su curso al Sur entra en el de Manapiari.

PAREDONES, Pueblo de la Provincia y Corregimiento de Maule en el Reyno de Chile, anexo al Curato de Vichuquen.

Otro Pueblo hay de este nombre en la Isla de Cuba, situado en la Costa del N, frente del cayo de Guinchos.

Unos baxos ó peñas cerca de la Costa de la Provincia y Gobierno de Cartagena y Nuevo Reyno de Granada.

PARHAM, Ciudad de la Isla Antigua, una de las Antilles, situada en la Costa del N con un buen Puerto.

PARI, Pueblo de la Provincia y Corregimiento de Canta en el Perú.

Tiene el mismo nombre un rio caudaloso de esta Provincia y Reyno, nace en la laguna Chinchaicocha de la de Tarma, bañia las de Canta, Xauja y Huanta, corre al S hasta llegar á la de Guarochiri, donde forma un recodo, y torcien-

rio pequeño de la Pro-
ncia y Gobierno de la
ayana ó Nueva Andalu-
, nace al N del Pueblo
San Joseph de Mapoyes,
rre al E, y torciendo luc-
su curso al Sur entra en
de Manapiari.

PAREDONES, Pueblo
la Provincia y Corre-
miento de Maule en el
eyno de Chile, anexo al
urato de Vichuquen.

Otro Pueblo hay de este
mbre en la Isla de Cuba,
uado en la Costa del N,
ente del cayo de Guin-
os.

Unos baxos ó peñas cer-
de la Costa de la Pro-
ncia y Gobierno de Car-
gena y Nuevo Reyno de
ranada.

PARHAM, Ciudad de la
la Antigua, una de las
ntilles, situada en la Costa
el N con un buen Puerto.

PARI, Pueblo de la Pro-
incia y Corregimiento de
anta en el Perú.

Tiene el mismo nombre
n rio caudaloso de esta
rovincia y Reyno, nace
n la laguna Chinchaico-
ha de la de Tarma, baña
s de Canta, Xauja y Huan-
, corre al S hasta llegar
la de Guarochiri, donde
orma un recodo, y tor-
cien-

ciendo al E despues de re-
coger las aguas de otros
muchos entra en el Mara-
ñon con quien lo han equi-
vocado algunos.

Otro rio pequeño de la
Provincia y Gobierno de
Guayana ó Nueva Anda-
lucía, uno de los que en-
tran en el Orinoco por la
vanda del E.

PARIA, Provincia y Cor-
regimiento del Reyno del
Perú en el Arzobispado de
Charcas, confina por el N
con las de Pacages y Sica-
sica, por el N E con la
jurisdiccion de la Villa de
Oruro, por el E con la de
Chayanta ó Charcas, por el
S E y S con la de Porco,
por el S O con la de Li-
pes, y por el O con la de
Carangas; es de tempera-
mento frio, y los frutos que
produce de sierra, como
papas, quinua, cebada &c.
criase en ella mucho gana-
do menor, alguno mayor,
y tambien llamas, vicuñas,
y huanacos; hay minas de
sal, y una laguna de que
se saca mucha, y varios ma-
nantiales de agua caliente.
Por ser los Corregidores de
Oruro Alcaldes mayores de
las minas del contorno de
20 leguas, y estando den-
tro de ellas Paria, Capital
de esta Provincia, y el Pue-
blo de Sepulturas, se los
adjudicaron muchos años
hace quando se trabajaban
muchas minas de plata en
la cordillera de Condocon-
do, y algunas de oro, de
las quales se han aguado
muchas, y otras por su gran
costo no se benefician. En
esta Provincia entra de la
de Pacages un rio grande
que llaman del Desagua-
dero, y tiene su origen de
la gran laguna Titicaca ó
Chucuito, que se pasa por
varias partes en balzas de
enea ó totora, corre al S E,
y forma otra laguna de 3 á
4 leguas de largo, y 2 de
ancho, en que se crian unos
peces que llaman suches y
algunos bagres; á sus ori-
llas está el Pueblo de Ulla-
gas: por ser este rio muy
caudaloso, y mantenerse
siempre la laguna en el
mismo sér, hizo sospechar
que sus aguas tenian sali-
da subterranea, y en efecto
se ha observado que tiene
un remolino, pues arrojan-
do algunas balzas viejas han
desaparecido despues de dar
muchas vueltas: se cree que
el agua va á salir al mar
por debaxo de la cordillera
hasta las inmediaciones del
Puerto de Iquique: el año

de

de 1748 crecieron mucho sus aguas, y volviendo despues de algun tiempo á su altura ordinaria se conjeturó que alguna balza grande habria impedido en parte su salida por haberse atravesado en el sumidero hasta que el peso del agua abrió el paso. Una parte de esta Provincia se inunda en tiempo de lluvias por muchas leguas: sus habitantes, que llegan á 10ȝ, hacen unos quesos de leche de ovejas que son muy estimados en las demas por su delicadeza: su Corregidor tenia de repartimiento 50ȝ200 pesos, y pagaba de alcavala 401 en cada año. La Capital es la Villa de su mismo nombre.

Le tiene tambien el lago de que hemos hablado en el artículo anterior, que recibe las aguas por un canal de 80 brazas, son de muy mala calidad, pero crian excelentes peces, no se le conoce desague alguno, y se cree con algun fundamento que lo tiene subterraneo.

Una Provincia, vease el artículo Andalucía.

Un golfo que se forma entre la Costa de la Provincia de Venezuela al Mediodía y al SO, y la de la Isla de la Trinidad al N y al NE, terminando por el N donde está el cabo de las Salinas y el de San Joseph, y á Levante en el cabo ó punta de Blanquizáles, su entrada por aquella parte es la boca del Drago, y por esta por la punta de la Galera, tiene de extension de Levante á Poniente 37 leguas, y de N á Mediodia 24, y sobre la Costa de la Isla de la Trinidad muy buen fondeadero.

Una punta de la Costa del golfo anterior que se avanza al mar muchas leguas, enfrente de la Isla de la Trinidad, que tambien se llama de Megillones, está en 9 gr. 12 min. de lat. sept. y en 62 gr. 1 min. de long. occid.

PARIACACA, Pueblo de la Provincia y Corregimiento de Huarochiri en el Perú.

PARIACOTO, Pueblo de la Provincia y Corregimiento de Guailas en el Perú, anexo al Curato de Llaután en la de Santa.

PARIAGUAN, Pueblo de la Provincia de Barcelona y Gobierno de Cumaná, situado al pié de la sier-

odia y al SO, y la de
Isla de la Trinidad al N
al NE, terminando por
N donde está el cabo de
s Salinas y el de San Jo-
eph, y á Levante en el
abo ó punta de Blanqui-
áles, su entrada por aque-
a parte es la boca del Dra-
o, y por esta por la punta
e la Galera, tiene de ex-
ension de Levante á Po-
iente 37 leguas, y de N
Mediodia 24, y sobre la
Costa de la Isla de la Tri-
idad muy buen fondea-
dero.

Una punta de la Costa del golfo anterior que se avanza al mar muchas leguas, enfrente de la Isla de la Trinidad, que tambien se llama de Megillones, está en 9 gr. 12 min. de lat. sept. y en 62 gr. 1 min. de long. occid.

PARIACACA, Pueblo de la Provincia y Corregimiento de Huarochiri en el Perú.

PARIACOTO, Pueblo de la Provincia y Corregimiento de Guailas en el Perú, anexo al Curato de Llaután en la de Santa.

PARIAGUAN, Pueblo de la Provincia de Barcelona y Gobierno de Cumaná, situado al pié de la sier-

sierra de Paraigua, y á orilla del rio Ipire.

PARIAHUANCA, Pueblo de la Provincia y Corregimiento de Xauja en el Perú, anexo al Curato de Cochangara.

PARIAMARCA, Pueblo de la Provincia y Corregimiento de Canta en el Perú, anexo al Curato de su Capital.

PARIANCHACRA, Pueblo de la Provincia y Corregimiento de Tarma en el Perú.

PARIARCA, Pueblo de la Provincia y Corregimiento de Guamalies en el Perú.

PARICATÚBA, Laguna de la Provincia y país de las Amazonas en la parte que poseen los Portugueses, está frente del estrecho de Pauxis.

PARIDA, Cayo de la) Islote de peña ó baxo cerca de la Costa de la Florida en la extremidad de ella, entre el gran Martir y el cayo Vizcaino.

PARIME, Lago grandísimo de la Provincia del Dorado, es un depósito de aguas de infinitos rios, y algunos muy caudalosos, que desaguan por un brazo muy ancho en el rio Blanco y otros: algunos Autores modernos quieren que sea fabuloso é imaginario, pero segun las últimas y mas seguras observaciones es seguro y existente: su extension no está conocida, y varia segun diferentes relaciones; es de figura quadrada, y la mayor parte de los Viageros le dan 82 leguas de largo de Levante á Poniente, semejante á un pequeño mar, aun en las aguas que son salobres: de las montañas que tiene á Poniente baxan muchos rios que todos desaguan en él, y por la del N tiene un canal por donde sale al rio Parabá: tiene en medio muchas Islas, y en las montañas habitan muchas naciones de Indios infieles en que figuraron el imaginario Dorado, que ha sido causa de tantas desgracias y muertes como han sucedido por su anhelada solicitud: por el NNE nace de este lago el rio Cuyuni que baña las Colonias Holandesas, y despues se une al de Esquibo; por el Mediodia nace el de Paraná-pitinga, ó Yaguapiri, que quiere decir agua blanca, que con tres bocas sale al Marañon por la parte septentrional, y se descubrió el año de 1745.

Otro

Otro rio sale tambien con el mismo nombre que el lago.

Este que es muy caudaloso corre siempre al Sur recogiendo en su curso las aguas de otros muchos rios, y haciendo varios tornos entra en el rio Negro por quatro bocas ó brazos llamados Dará, Podaviri, Varaca y boca principal; desde donde se divide el primer brazo hasta su entrada en el rio Negro se llama Paravillanas.

PARINACOCHAS, Provincia y Corregimiento del Reyno del Perú, confina por el N con la de Aimaraes, por el N E con la de Andahuailas, por el N O con la de Vilcashuaman, por el E con la de Chumbivilcas, por el Sur con la de Condesuyos de Arequipa, y por el O con la de Lucanas: tiene de largo N E. S O 35 leguas, y 12 de ancho por el contrario rumbo con bastante irregularidad, como todas las de la sierra de que se compone, y la hace sumamente fria, á excepcion de algunas quebradas en que el temperamento es tan benigno que todo el año hay peras y demas especies de frutas menos chirimoyas, y especialmente en el Pueblo de Pause, en los demas se coge trigo, habas y cebada en abundancia y algunas otras semillas; cria bastante ganado, particularmente de lana, por los muchos pastos que hay en ella; texen porcion de ropas que llaman chuspas, cumbes y llicllas de hermosos matices, para lo qual cultivan plantíos de grana que allí le dan el nombre de magno: en los cerros hay muchos huanacos de que se sirven como jumentos para conducir cargas no muy pesadas. En el Curato de Pullo hay varias minas de oro que benefician con azogue; pero su calidad es varia, por lo que no es fácil computar la utilidad; pero no debe de ser pequeña porque tienen muchas labores, y empleada porcion de gente. Hay en esta Provincia minas de sal, varios manantiales de aguas calientes medicinales, y una laguna de 7 leguas de largo, y una de ancho, en que se cria una especie de páxaros blancos y colorados que en lengua del país llaman panuira, de cuyo vocablo corrompido, y el de cucha, que quiere decir laguna, se forma el de pa-

mente en el Pueblo de Pausse, en los demas se coge trigo, habas y cebada en abundancia y algunas otras semillas; cria bastante ganado, particularmente de lana, por los muchos pastos que hay en ella; texen porcion de ropas que llaman chuspas, cumbes y llicllas de hermosos matices, para lo qual cultivan plantíos de grana que allí le dan el nombre de magno: en los cerros hay muchos huanacos de que se sirven como jumentos para conducir cargas no muy pesadas. En el Curato de Pullo hay varias minas de oro que benefician con azogue; pero su calidad es varia, por lo que no es fácil computar la utilidad; pero no debe de ser pequeña porque tienen muchas labores, y empleada porcion de gente. Hay en esta Provincia minas de sal, varios manantiales de aguas calientes medicinales, y una laguna de 7 leguas de largo, y una de ancho, en que se cria una especie de páxaros blancos y colorados que en lengua del país llaman panuira, de cuyo vocablo corrompido, y el de cucha, que quiere decir laguna, se forma el de pa-

parinacocha. Muchos de los habitantes, así Indios como Mestizos, tienen el oficio de arrieros, para llevar de la Provincia de Camaná á el Cuzco, y otras partes, vino, aguardiente, aji, aceytunas, pescado seco y camarones, en cambio de cecina, sebo, papas, chuño y ropas. Sus habitantes serán 11@300 repartidos en 30 Pueblos: tenia de repartimiento el Corregidor 86@400 pesos, pagando de alcavala 691 en cada año. La Capital es el Pueblo de Pausa, los demas son:

Coracoa.	Zayla.	Ampi.
Chumbi.	Charcana.	Pausa.
Pullo.	Andamarca.	Mongui.
Pararca.	Ribacaico.	Arcos.
Pausa.	Bellinga.	Chiapi.
Lampa.	Quechualla.	Quilcata.
Cascará.	Pampamarca.	Casiri.
Colta.	Huainacotas.	Huataca.
Oyolo.	Huarhua.	Opahuacho.
Corculla.	Taurisma.	Alpabamba.

PARINACÓTA, Pueblo de la Provincia y Corregimiento de Arica en el Perú, anexo al Curato de Copta.

PARIQUIZES, Rio de la Provincia y país de las Amazonas en la parte que poseen los Portugueses, nace entre los de Juamunda y Guatuma, corre al S, y entra en el segundo poco antes que este en el Marañon.

PARIS, Pueblo de la Isla de Barbada en el distrito y Parroquia de Santo Tomas, situado en la Costa del O, al N E de la Ciudad de Bridgetown.

Tiene el mismo nombre un rio pequeño de la Luisiana en la América Septentrional, corre al O, y entra en el Misisipi, entre los de Mine y de la Roche.

PARÍTA, Pueblo de la Alcaldía mayor de Natá en el Reyno de Tierra-Firme, situado cerca de la Costa del mar del Sur, produce maiz, yucas, ganado de cerda, de que abastece la Capital de Panamá: está 40 leguas de esta.

PARIVA, Rio de la Provincia y Gobierno de Maracaibo en el Nuevo Reyno

de Granada, entra en el de Zaripa.

PARMÚNCA, Valle hermoso y dilatado del Reyno del Perú al NO del Cuzco, es poco fértil por ser el terreno arenoso, llamóse antiguamente el Chimu por ser el nombre del Cazique ó Señor de él; el Inca Pachacutéc lo sujetó y unió al Imperio. La Martiniere lo llama Parmonga citando á Mr. De L' Isle que no tiene autoridad, pues Garcilaso Inca lo nombra Parmunga.

PARNAIBA, Rio del Reyno del Brasil en el territorio de Cuyaba, es pequeño, corre al SSO, y entra en el de los Porrudos.

PARNAPICABA, Pueblo de la Provincia y Capitanía de San Vicente en el Brasil, situado á la falda de un monte que toma el mismo nombre, y cerca del rio Itamán.

PARNASO, Montaña del) Monte muy alto de la Provincia y Gobierno de la Guayana ó parte del país de las Amazonas que poseen los Holandeses.

PARO, Isla pequeña de la mar del S, cerca de la Costa de la Provincia y Gobierno de Costa-rica en el Reyno de Guatemala, está en el golfo de Nicoya en medio de la entrada.

PARÓQUE, Rio pequeño de la Provincia y Capitanía de Todos Santos en el Brasil, nace cerca de la Costa, corre al Sur, y sale al mar al lado de la Bahía.

PARQUÍN, Pueblo de la Provincia y Corregimiento de Chancay en el Perú, anexo al Curato de Canchas.

PARRA, Isla pequeña del golfo de Panamá en la mar del Sur, situada entre las de Chapira y Cheto, y una de las que llaman de las Perlas, por las que allí se sacan, está en 8 gr. 26 min. de lat. bor.

PARRAL, S. Joseph del) Pueblo y Real de Minas de Plata de la Provincia de Tepeguana y Reyno de Nueva Vizcaya, y una de las mas pobladas que hay en él, es de temperamento templado, fértil y abundante en frutos, mieses y ganados, situado á la orilla del arroyo del Oro, en sus inmediaciones hay otros Reales de Minas, y diferentes Pueblos de las Misiones que tenian los Regulares de la Compañia, y los agostaderos que llaman del Canutillo: á distancia de 9 leguas

l Reyno de Guatemala, está en el golfo de Nicoya en medio de la entrada.

PARÓQUE, Rio pequeño de la Provincia y Capitanía de Todos Santos en el Brasil, nace cerca de la Costa, corre al Sur, y sale al mar al lado de la Bahía.

PARQUÍN, Pueblo de la Provincia y Corregimiento de Chancay en el Perú, anexo al Curato de Canchas.

PARRA, Isla pequeña del golfo de Panamá en la mar del Sur, situada entre las de Chapira y Cheto, y una de las que llaman de las Perlas, por las que allí se sacan, está en 8 gr. 26 min. de lat. bor.

PARRAL, S. Joseph del) Pueblo y Real de Minas de Plata de la Provincia de Tepeguana y Reyno de Nueva Vizcaya, y una de las mas pobladas que hay en él, es de temperamento templado, fértil y abundante en frutos, mieses y ganados, situado á la orilla del arroyo del Oro, en sus inmediaciones hay otros Reales de Minas, y diferentes Pueblos de las Misiones que tenian los Regulares de la Compañia, y los agostaderos que llaman del Canutillo: á distancia de 9 leguas al N está una hacienda de labor y cria de ganados muy grande llamada de San Pedro: está 75 leguas al NNO de la Capital Guadiana, en 261 gr. 30 min. de long. y 27 gr. 10 min. de lat.

PARRAS, Villa de la misma Provincia y Reyno que el Pueblo anterior, situada en la inmediacion del lago de su nombre ó de San Pedro y del arroyo del Guanabal, en su distrito, especialmente á la parte del S, hay muchas haciendas de labor y de criar ganado, como son los Patos, el Álamo, la Peña y Oldin: está 50 leguas entre Oriente y N de la Capital Guadiana, en 263 gr. 40 min. de long. y en 26 gr. 35 min. de lat.

Otro Pueblo hay de este nombre en la misma Provincia y Reyno que la Villa anterior, uno de los que componen las Misiones que tenian los Regulares de la Compañia.

PARRAGOTES, Nacion de Indios bárbaros de la Francia Equinoccial, cerca de la Costa septentrional de la Cayena, confina con la de los Supayes, tienen comunicacion y comercio con los Holandeses, y aborrecen á los Franceses, á quienes hostilizan quando pueden: algunos Geógrafos los nombran Paracotes.

PARRILLA, Santa Maria de la) Vease Santa.

PARRIPARIES, Nacion bárbara de Indios del Nuevo Reyno de Granada, descendientes de la de los Panches, habita al Poniente del rio grande de la Magdalena, y confina con los Amurcas y Calandaimas, son pocos, pero feroces y crueles, por lo qual son temidos de los demas.

PARTIDAS, Rocas) ó peñas de la mar del Sur, junto á la Costa de la Provincia y Gobierno de Veragua en el Reyno de Tierra-Firme, delante del Pueblo de San Pablo.

PARTIDO, Rio de la Provincia y Alcaldía mayor de Nicoya en el Reyno de Guatemala, nace cerca de su Capital, corre al NNO, y desagua en la gran laguna de Nicaragua.

PARÚ, Villa de la Provincia y país de las Amazonas en la parte de ella que están establecidos los Portugueses, situada á la vanda del N y orilla de aquel rio donde tienen construido un fuerte, está en

1 gr. 39 min. de lat. aust.

Tiene el mismo nombre un rio de esta Provincia que los Portugueses llaman Ginapape.

Otro rio de la Provincia y Gobierno de Caguan en el Nuevo Reyno de Granada nace en una llanura, corre al N E, y entra en el de Caura.

Un remolino del rio Caura muy caudaloso y arriesgado en el parage donde le entra el Iniquari.

PARUASI, Rio grande y caudaloso de la Provincia y Gobierno de Guayana ó Nueva Andalucía, corre al N por el territorio de los Indios Mapoyes, abunda de excelente pescado, y entra en el Orinoco por su parte austral en 54 min. de lat. bor.

PARUIPA, Rio pequeño de la Provincia y Capitanía de Portoseguro en el Brasil, nace cerca de la Costa, corre al E, y sale al mar entre los de Caravelas y de Perecipe.

PARULARI, Rio de la Provincia y país de las Amazonas en la parte que poseen los Portugueses, es el mismo que el de Apulailavare, que en sus principios tiene este nombre.

PARARUMA, Rio de la Provincia y Gobierno de la Guayana ó Nueva Andalucía, es uno de los que entran en el Orinoco, enfrente de la boca del Sinaruco: Mr. Bellin lo llama Paruma.

PARÚPO, Rio de la misma Provincia y Gobierno que el anterior, nace de una laguna que hay cerca del Pueblo de Tapia, y entra en el de Arui por la parte del E.

PARÚRO, Pueblo de la Provincia y Corregimiento de Chilques y Masques en el Perú.

PASSAGE, ó Dotaciones) Pueblo y Presidio del Reyno de Nueva Vizcaya, donde se mantiene un Capitan y treinta y tres hombres para contener las irrupciones de los Indios infieles, está situado en un terreno muy fértil en que hay muchas huertas donde cultivan con abundancia árboles frutales y muchas viñas, por lo qual está muy poblado y rodeado de haciendas de labor muy pingües en frutos y crias de ganado; á la parte septentrional cruza una dilatada y amena vega: está 30 leguas al N N E de la Capital.

Tie-

PARARUMA, Rio de la Provincia y Gobierno de la Guayana ó Nueva Andalucía, es uno de los que entran en el Orinoco, enfrente de la boca del Sinaruco: Mr. Bellin lo llama Paruma.

PARÚPO, Rio de la misma Provincia y Gobierno que el anterior, nace de una laguna que hay cerca del Pueblo de Tapia, y entra en el de Arui por la parte del E.

PARÚRO, Pueblo de la Provincia y Corregimiento de Chilques y Masques en el Perú.

PASSAGE, ó Dotaciones) Pueblo y Presidio del Reyno de Nueva Vizcaya, donde se mantiene un Capitan y treinta y tres hombres para contener las irrupciones de los Indios infieles, está situado en un terreno muy fértil en que hay muchas huertas donde cultivan con abundancia árboles frutales y muchas viñas, por lo qual está muy poblado y rodeado de haciendas de labor muy pingües en frutos y crias de ganado; á la parte septentrional cruza una dilatada y amena vega: está 30 leguas al N N E de la Capital.

Tiene el mismo nombre una Ciudad pequeña de la Isla de Jamayca, situada en el camino que va de Puerto Real á Spanish Town ó Ciudad de Españoles, 7 millas al S E de esta última, á la boca ó entrada del rio Cobre, donde tienen los Ingleses un fuerte guarnecido con 10 ú 12 cañones, es de mucho comercio, y consta su Poblacion de 400 casas.

Un Pueblo de Indios de la nacion de los Colorados, que habitan las montañas de este nombre en la Provincia y Corregimiento de Latacunga en el Reyno de Quito.

Otro de la Provincia y Gobierno del Tucumán en el distrito y jurisdiccion de la Ciudad de Salta, situado á orilla del rio de su nombre ó Salado.

Un rio de la misma Provincia, vease Salado.

Otro rio en el estrecho de Magallanes que sale á el mar enfrente de la angostura de este nombre.

Esta es el parage donde tiene menos anchura el estrecho de Magallanes, y es la tercera y última angostura para salir á la mar del Sur.

PASAGÉRO, Islote pequeño de la mar del N entre las Antilles, está al E de la Isla de Puerto-rico, entre esta y la de Santo Tomas.

PASAGOCHI, Pueblo de las Misiones que tenian los Regulares de la Compañia en la Provincia de Taraumara y Reyno de Nueva Vizcaya, está 32 leguas al O S O de la Villa y Real de Minas de San Felipe de Chiguagua.

PASAMACADIE, Rio de la Provincia y Colonia de Sagadahook en la América Septentrional, corre al Sur, y sale al mar en el Puerto des Portages.

Tiene el mismo nombre una Isla situada cerca de la Costa de la misma Provincia, dentro de una gran Bahia, al N de la de Grand Menan.

PASAMAQUADA, Rio de la América Septentrional que desemboca en la Bahía de su nombre, divide límites entre la Nueva Inglaterra y la Nueva Escocia.

PASAMAYO, ó Pasamayu) Rio del Reyno del Perú, nace en la Provincia y Corregimiento de Canta en la sierra que la divide de la de Chancay por donde cor-

corre al Poniente, y desemboca al mar del Sur formando una Bahía pequeña delante de la Villa de Chancay.

PASAO, Cabo) Punta de la Costa de la mar del Sur en la Provincia y Gobierno de Guayaquil y Reyno de Quito, está inmediato á la linea equinoccial, en él hay una vigia para dar aviso de las embarcaciones que se descubren.

PASAOS, ó Pasaves) Nacion bárbara de Indios de la Provincia y Gobierno de Guayaquil y Reyno de Quito, habitan al Poniente, y confinaba antes con la de los Mantas: el Emperador Huaina-Capac, XIII Monarca del Perú, la conquistó, y fixó en su territorio el término del Imperio por esta parte en la Costa del Mar Pacífico: hoy se ha extinguido ya esta nacion.

PASATARI, Rio de la Provincia y país de las Amazonas en la parte que poseen los Portugueses, es un brazo del Marañon que sale haciendo un arco, y formando una Isla vuelve á entrar en el.

PASATRES, Pueblo de la Provincia y Capitanía del Rey en el Brasil, situado en la Cabecera del rio Negro.

PASCA, Pueblo y Cabeza de partido del Corregimiento de este nombre en el Nuevo Reyno de Granada, es de temperamento benigno, abundante en frutos de tierra cálida y fria; pero muy sano: está 16 leguas al S de Santa Fe.

Tiene el mismo nombre otro Pueblo de la Provincia y Corregimiento de Cicasica en el Perú, situado á orilla de la laguna Chinchaicocha.

Un rio grande y caudaloso que bañia la Provincia de Tocayma en el Nuevo Reyno de Granada, y unido al de Sumapaz entra en el grande de la Magdalena con el nombre de Fusagasugá, en sus inmediaciones se dieron una famosa batalla Saguanmachica Zipa, ó Rey de Bogotá, y Uzatama de Tunja, quedando victorioso aquel.

PASCAGOULA, Pueblo de Indios de la Provincia y Gobierno de la Luisiana, situado á la orilla del rio de su nombre, y á su boca ó salida al mar.

Tiene el mismo nombre una Bahía de esta Provincia,

ey en el Brasil, situado
n la Cabecera del rio Ne-
ro.

PASCA, Pueblo y Ca-
eza de partido del Corre-
imiento de este nombre en
l Nuevo Reyno de Gra-
ada, es de temperamento
enigno, abundante en fru-
os de tierra cálida y fria;
ero muy sano: está 16 le-
uas al S de Santa Fe.

Tiene el mismo nombre
tro Pueblo de la Provin-
ia y Corregimiento de Ci-
asica en el Perú, situado á
rilla de la laguna Chin-
haicocha.

Un rio grande y cauda-
oso que bafia la Provincia
e Tocayma en el Nuevo
Reyno de Granada, y uni-
o al de Sumapaz entra en
l grande de la Magdalena
on el nombre de Fusaga-
ugá, en sus inmediaciones
e dieron una famosa bata-
la Saguanmachica Zipa, ó
Rey de Bogotá, y Uzata-
na de Tunja, quedando vic-
orioso aquel.

PASCAGOULA, Pueblo
le Indios de la Provincia
y Gobierno de la Luisiana,
situado á la orilla del rio
le su nombre, y á su boca
o salida al mar.

Tiene el mismo nombre
una Bahía de esta Provin-
cia, entre la de la Movila y el rio referido.

Este corre al S E, y sale al mar entre la Bahía anterior y la de San Luis.

PASCAMAYO, Puerto de la Costa del Perú en la Provincia y Corregimiento de Safia, en cuya orilla se ven las ruinas de la antigua Lambayeque.

PASCATA, Pueblo de la Provincia y Corregimiento de Asangaro en el Perú, anexo al Curato de Sandia en la de Carabaya.

PASCATAWAY, Rio de la Provincia y Colonia de la Nueva Inglaterra en la América Septentrional.

PASCO, Pueblo de la Provincia y Corregimiento de Xauja en el Perú, donde reside el Tesorero y las Arcas Reales.

Otro Pueblo hay de este nombre en la Provincia y Corregimiento de Tarma del mismo Reyno.

PASCONO, Pueblo de la Provincia y Gobierno de Antioquia en el Nuevo Reyno de Granada, situado á orilla del rio grande de la Magdalena.

PASIGA, Rio de la Provincia y Gobierno del Darien en el Reyno de Tierra-Firme, nace en las montañas de la Costa del Sur, y sale al mar, al lado de la punta de Menglares.

PASIMONI, Rio caudaloso de la Provincia y Gobierno de Guayana ó Nueva Andalucía, nace en las montañas que están al O de la gran laguna Parime, y entra dividido en dos brazos, por el uno en el rio Negro, y por el otro en el cafio de Casiriaque formando una gran Isla, sus orillas están llenas de arboledas de cacao silvestre.

PASO, Pueblo de la Provincia y Corregimiento de Cochabamba en el Perú.

Otro Pueblo pequeño hay de este nombre en el Gobierno de Neiva y Nuevo Reyno de Granada, situado á la orilla del rio grande de la Magdalena en el parage que le entra el de Pao, es muy reducido, y sus moradores, que apenas pasan de 20 Indios, se emplean en coger oro de los lavaderos de que abunda, está 8 leguas de su Capital.

Otro Pueblo y Presidio con el aditamento del Norte en el Reyno de Nueva Vizcaya de la América Septentrional, fundado para contener los Indios infieles, es-

está 175 leguas al N de la Capital Durango.

Otro con la advocacion de nuestra Señora de Guadalupe; vease este artículo.

PASPAYA, Pueblo y Capital de la Provincia y Corregimiento de este nombre en el Perú.

Tiene el mismo nombre un rio de esta Provincia y Corregimiento.

PASPE, Bahía de la Costa del Sur de la Nueva Escocia ó Acadia, entre el Puerto Prospect y la Punta Blanche ó Blanca.

PASPEBIA, Pueblo de la misma Provincia y Colonia que la Bahía anterior, situado cerca de la Costa del Sur en lo interior del Puerto de los Castores.

PASQUA, Pueblo de la Provincia y Gobierno de Mariquita en el Nuevo Reyno de Granada, situado á orilla del rio Cauca.

Tiene el mismo nombre un valle de la Provincia y Gobierno de Cumaná en los confines de la de Venezuela, entre los rios de Unare y de Manapire.

Una Isla cerca de la Costa de la Provincia y Capitanía de Ilheos en el Brasil, situada á la boca de un Puerto grande que forma la barra de Camamú y la punta de Saguaripa vieja.

Una punta de tierra con el sobrenombre de mala, en la Isla de Puerto-rico que mira á la de Santo Tomas.

PASQUAL, Rio pequeño de la Provincia y Capitanía de San Vicente en el Brasil, corre al E, y sale al mar en la Bahía de San Vicente.

Tiene el mismo nombre una punta de tierra en la Costa del S y parte que poseen los Franceses de la Isla de Santo Domingo, entre la Bahía de Mesle y el Cayo de Orange.

Un Monte de la Provincia y Capitanía de Portoseguro en el Brasil, entre los rios Jaco y Sarnabitiva.

PASQUARO, ó Utzila) Capital de la Provincia y Obispado de Mechoacán en Nueva España, Corte que fué de su Rey Calzontzi, es de temperamento frio y húmedo, la fábrica material no carece de hermosura en sus calles, plazas, templos y edificios, situada en un país delicioso y ameno por estar casi á la entrada de la sierra, cercada de montes que están cubiertos de árboles muy crecidos, y en las huertas que tie-

na la barra de Camamú y
a punta de Saguaripa vieja.

Una punta de tierra con el sobrenombre de mala, en la Isla de Puerto-rico que mira á la de Santo Tomas.

PASQUAL, Rio pequeño de la Provincia y Capitanía de San Vicente en el Brasil, corre al E, y sale al mar en la Bahía de San Vicente.

Tiene el mismo nombre una punta de tierra en la Costa del S y parte que poseen los Franceses de la Isla de Santo Domingo, entre la Bahía de Mesle y el Cayo de Orange.

Un Monte de la Provincia y Capitanía de Portoseguro en el Brasil, entre los rios Jaco y Sarnabitiva.

PASQUARO, ó Utzila) Capital de la Provincia y Obispado de Mechoacán en Nueva España, Corte que fué de su Rey Calzontzi, es de temperamento frio y húmedo, la fábrica material no carece de hermosura en sus calles, plazas, templos y edificios, situada en un país delicioso y ameno por estar casi á la entrada de la sierra, cercada de montes que están cubiertos de árboles muy crecidos, y en las huertas que tie-

tiene en sus llanuras abundan las frutas y flores de diferentes géneros. A la parte del N tiene una gran laguna, cuya circunferencia es de 12 leguas, tan abundante de pescado del mas exquisito gusto, que no solo se provee de ella esta Ciudad, la de Valladolid y otros Pueblos, sino que se lleva por temporadas á México, donde se vende con la mayor estimacion: en medio de este lago hay algunas Isletas habitadas de Indios en xacales ó chozas, los quales hacen su tráfico diario del pescado en canoas. En el plan donde está rodeada de cerros la Ciudad forma la entrada una calzada ancha toda de piedra, y lo primero que se descubre á la parte del Oriente es una Capilla en que se venera la Imágen de Christo crucificado, cuyo sitio llaman el Humilladero por ser donde se rindieron los Indios á los Españoles. La Iglesia Parroquial, que fué donde se erigió primero el Obispado, y permaneció hasta el año de 1569 que se trasladó á Valladolid, no está concluida, y solo hay hecha una nave de cinco que deben ser, y es admiracion de los arquitectos, confesando que si se concluyese seria una de las mejores de América; en ella hay dos primorosos caracoles: uno por los cortes de sus escalones de piedra de cantería tan bien nivelados que es travesura comun de los Indios asirse en la parte superior, y dexarse caer formando una espiral sin riesgo; el otro es un elevado pilar con dos abanicos desplegados al contrario, y así sucede que subiendo juntas dos personas baxan sin verse una á otra á salir por distintas puertas. Tiene esta Ciudad Conventos de Religiosos de San Francisco, San Agustin, San Juan de Dios, Colegio que fué de los Regulares de la Compañia, y es el segundo que se fundó en Nueva España despues del de México, siendo General San Francisco de Borja, que envió allí una de las Imágenes de Santa Maria de Roma, y donde están enterrados Don Vasco de Quiroga, segundo Obispo de aquella Diócesis, y el Venerable Hermano Pedro Calzontzi, nieto del Rey de la Provincia, que tomando la sotana de Donado Jesuita vivió

santamente en el exercicio de maestro de escuela, y murió en una epidemia asistiendo con suma caridad á los enfermos: hay tambien otro suntuoso Templo dedicado á Maria Santisima con título de la Salud, destinado para Monasterio de Religiosas de Santa Catalina. En uno de los barrios de la Ciudad se venera la maravillosa efigie del Santo Christo de Tupataro, hallada por un Indio el año de 1748 en el corazon de un árbol al tiempo de partirlo para labrarlo, con cruz y clavos perfectamente labrados. El vecindario de esta Ciudad se compone de 500 familias de Españoles, Mestizos y Mulatos, y 28 de Indios, que se ocupan en el trabajo y comercio de las minas de cobre que tiene inmediatas, como de fabricar azucar, y vender mercancias del pais. Es Cabeza de la Alcaldia mayor, y residencia del Alcalde mayor, que nombra catorce Tenientes en otros tantos partidos de su dilatada jurisdiccion en que está dividida: dista 9 leguas al SO de Valladolid, y 60 al O, ¼ al NO de México, en 270 gr. de long. y 20 de lat. Los Pueblos de que consta su jurisdiccion son los siguientes.

Tacambaro.
Cocupao.
S. Francisco Iguatzeo.
San Pedro Cucuchuchau.
San Diego Cocupa.
Santa Fe.
S. Gerónimo Purunchequaro.
Reyes de Tirindaro.
Naranja.
S. Francisco Tarexero.
Cuenco.
Sipiajo.
Comanja.
Santiago Azajo.
Santa Ana Zacapo.
S. Francisco Etuquaro.
San Miguel del Monte.
Capuyo.
Indaparapeo.
Santiago Inguyo.
S. Miguel Tarimbaro.
Santiago de la Puente.
Santa Maria Siguinam.
San Luis Naguatzen.
S. Francisco Cherán.
Santa Maria Comachuen.
San Gerónimo Arantzán.
S. Pedro Paracho.
S. Juan Pomaquarán.
San Mateo Aguirán.
Santa Maria Urapichu.

S.

oo familias de Españoles, lestizos y Mulatos, y 28 e Indios, que se ocupan n el trabajo y comercio de as minas de cobre que tie- e inmediatas, como de fa- ricar azucar, y vender mer- ancías del país. Es Cabeza le la Alcaldía mayor, y re- idencia del Alcalde mayor, que nombra catorce Tenien- es en otros tantos partidos le su dilatada jurisdiccion en que está dividida: dista leguas al SO de Valla- dolid, y 60 al O, ¼ al NO le México, en 270 gr. de ong. y 20 de lat. Los Pue- blos de que consta su ju- risdiccion son los siguien- tes.

Azajo.
a Zacz-
co Etu-
uel del
eo.
Ingu-
Tarim-
de la

Santa Maria Siguinam.
San Luis Naguatzen.
S. Francisco Cherán.
Santa Maria Comachuen.
San Gerónimo Arantzán.
S. Pedro Paracho.
S. Juan Pomaquarán.
San Mateo Aguirán.
Santa Maria Urapichu.

S.

S. Bartolomé Cucucho.
Sta. Cruz Tanaco.
San Juan Copaquaro.
Arentapaqua.
Quintzio.
Turiquaro.
Santa Clara del Cobre.
Opopeo.
S. Francisco Uruapán.
Jucotacato.
San Gregorio.
San Lorenzo.
Santiago Angagua.
San Juan Parangarecutiro.
San Salvador.
San Pedro Sacán.
Santa Ana Tzirosto.
San Marcos Apó.
San Francisco Corupo.
San Felipe de los Cerros.
Guango.
San Antonio Urecho.
Echucandiro.
Santiago Undameo.
Tiripitio.

Auramba.
Acutzio.
San Juan Puruandiro.
San Francisco Angamoqutiro.
Santiago Conguripo.
S. Andres Panindiquaro.
Sta. Maria Aguanato.
S. Miguel Epexám.
Santiago Numarán.
Xapuqurio.
Rincon de Zaragoza.

PASQUOTÁNK, Condado marítimo y partido de la Provincia y Colonia de la Carolina Septentrional, la riega un rio del mismo nombre que sale al mar en el estrecho de Albemarle.

PASTA, Pueblo de la Provincia y Gobierno de Popayán en el Nuevo Reyno de Granada, fundado cerca de la Costa del mar del Sur, y á orilla de una laguna que tiene el mismo nombre, al O de la Capital.

PASTAGOROS, ó Pantagoros) Nacion de Indios bárbaros del Nuevo Reyno de Granada que habita en las selvas á Levante del rio grande de la Magdalena, son crueles, feroces y traidores, usan por armas flechas envenenadas.

PASTÁR, Pueblo de la Provincia y Gobierno de Popayán en el Nuevo Reyno de Granada.

PASTÁZA, Rio grande y navegable del Reyno de Quito, nace en la Serranía de las Provincias de Riobamba y Latacunga, corre mas de 100 leguas hasta que entra en el Marañon por su parte austral con quatro bocas, formando tres Islas desde el Pueblo de los Baños por donde pasa; reci-

cibe 25 rios por la parte de Levante, y 15 de la de Poniente, y desde allí toma el nombre de Pastaza, corriendo antes con los de San Felipe, Patate, y otros de los lugares por donde pasa; en los bosques que tiene á su inmediacion hácia Poniente habitan los Indios bárbaros Muratas y Xibaros, y por la de Levante los Gaes, Semigaes, y Mainas Zimarrones: su boca está en 4 gr. 51 min. de lat. aust.

PASTEPÉC, San Joseph de) Pueblo del partido y Cabecera de Tlacolula y Alcaldía mayor de Xalapa en Nueva España, fundado á la falda de un cerro que le da el nombre, es de temperamento templado, pero poco fértil, está legua y media al ENE de su Cabecera.

PASTO, Partido y Corregimiento de la Provincia y Gobierno de Popayan en el Nuevo Reyno de Granada, uno de los once en que se divide, y el mas meridional, confinante por el S con la de Ibarra, es abundantísima de pastos de excelente calidad para el ganado, y por eso le dieron el nombre sus primeros descubridores; riéganla diferentes rios caudalosos que se incorporan en el Napo y Putumayo para entrar en el Marañon, y por la parte del Sur baxan de la cordillera los de Guachicono, S. Jorge, Masamorras, que entran en el de Patia; es de temperamento cálido, produce mucho trigo, y de tan buena calidad que en ninguna parte del mundo se come tan buen pan; tiene minas de oro que se trabajan muy poco por la falta que hay de Indios y Negros, pues los primeros están relevados por resolucion Real de esta labor, y se aplican mas al cultivo de la tierra; en sus bosques hay unos árboles que destilan una resina que allí llaman Mopa-mopa, con la qual hacen toda especie de barnices tan hermosos y permanentes, que ni el agua hirviendo los ablanda, ni los disuelven los ácidos: el método que tienen de aplicarlo es poniendo en la boca una parte de la resina, y desleida humedecen el pincel en ella, despues de lo qual cogen el color que quieren aplicar, y lo van poniendo en la pieza, donde se seca, y queda fir-

ubridores ; riéganla dife-
entes rios caudalosos que
e incorporan en el Napo y
Putumayo para entrar en el
Marañon , y por la parte
del Sur baxan de la cor-
dillera los de Guachicono,
S. Jorge , Masamorras , que
entran en el de Patia ; es de
emperamento cálido , pro-
duce mucho trigo , y de tan
buena calidad que en nin-
guna parte del mundo se
come tan buen pan ; tiene
minas de oro que se traba-
jan muy poco por la falta
que hay de Indios y Ne-
gros , pues los primeros es-
tán relevados por resolu-
cion Real de esta labor , y
se aplican mas al cultivo de
la tierra ; en sus bosques
hay unos árboles que des-
tilan una resina que allí
llaman Mopa-mopa , con la
qual hacen toda especie de
barnices tan hermosos y per-
manentes , que ni el agua
hirviendo los ablanda , ni
los disuelven los ácidos : el
método que tienen de apli-
carlo es poniendo en la
boca una parte de la resi-
na , y desleida humedecen
el pincel en ella , despues
de lo qual cogen el color
que quieren aplicar , y lo
van poniendo en la pieza,
donde se seca , y queda fir-

firme , vivo y lustroso, imi-
tando al maque de la Chi-
na , y con la particular pro-
piedad de que no vuelve á
disolverse otra vez , ni á
percibir humedad aunque se
le aplique la saliva. Las pie-
zas que labran y barnizan
de este modo los Indios se
llevan á Quito y demas Po-
blaciones del Reyno , don-
de se usan mucho , y tie-
nen grande estimacion. En
esta Provincia se pasan los
rios Guaitara y Juanambú
en taravita , pagando un
real de plata por cada per-
sona , y lo mismo por cada
carga de caballería , y los
Pueblos de sus nombres cui-
dan de tener corrientes las
maromas y utensilios cor-
respondientes. La Poblacion
consta de treinta y tres
Pueblos , y son los siguien-
tes.

Yascual.	Puntal.	Tulcán.
Ancuya y Aba-des.	Tussa.	Carlozama.
	Hipiales.	Cumbal.
Biusaco y Jua-nambú.	Tuquerres.	Mayasquer.
	Mocondino.	Mallama.
Sapuyes.	Nanegal.	Puerres.
Tambo pintado.	Pupiales.	Males.
Jongobito.	Potosí.	Canchalá.
Mocoa.	Gualmata.	Galea.
Yaquanquer.	Ingenios.	Anope , ó Guay-pi.
Funes.	Sibundoy.	
Sucumbios.	Huacca.	Esmeraldas.

La Capital es la Ciudad del mismo nombre con la advocacion de San Juan , y el sobrenombre de Villaviciosa , fundada por el Capitan Lorenzo de Aldana el año de 1539 en una dilatada llanura , es de clima rígido , pero sano , fértil de frutos, semillas y cañas dulces de que fabrican mucha azucar , situada á la falda de un cerro , en cuya cumbre tiene un volcán que desde antes de la conquista vomitaba fuego y cenizas continuamente hasta el año de 1727 , que desde entonces no se ha vuelto á ver señal alguna porque debió de consumirse la materia; tiene muy buena Iglesia Parroquial , Conventos de Religiosos de San Francisco,

co, Santo Domingo, San Agustin, la Merced, Colegio que fué de los Regulares de la Compañia, un Monasterio de Monjas de la Concepcion, y dos Hermitas á la entrada y salida de la Ciudad, un Hospital que no tiene mas que el nombre: su vecindario se compone de 80 almas, entre quienes hay muchas familias nobles, pero pobres: los naturales son muy hábiles é industriosos para el trabajo, y tienen particular estimacion en todas partes las obras que hacen de madera, dadas de un barniz semejante al charol: está 50 leguas casi al SO de Popayán, y 60 al NE de Quito, en 1 gr. 30 min. de lat. y en 303 gr. de long.

PASTÓCO, Monte muy alto de la Provincia de Pasto en el Nuevo Reyno de Granada, cerca de su Capital, en cuya cumbre hay una laguna que tiene mas de 24 leguas de largo, y en sus aguas, que siempre están muy frias, no se cria pescado alguno.

PASTÓRA, La Divina) Pueblo de la Provincia y Gobierno de la Guayana ó Nueva Andalucía, situado á la orilla del rio Yaruario.

PASTORÍA, Laguna grande de la Provincia de Tepeguana en la Nueva Vizcaya, se forma de diferentes manantiales de agua muy buena y saludable, y á sus orillas pace infinito ganado menor.

PASUCHÚA, Cerro muy alto ó páramo del Reyno de Quito siempre cubierto de nieve.

PASÚDO, Asuncion de) Pueblo de la Provincia de Patáz, y Misiones de Caxamarquilla, que tienen á su cargo los Religiosos Observantes de San Francisco, situado á la orilla y cabecera del rio Guallaga.

PASUNDÉLE, Pueblo de Indios del Reyno de Chile, situado á orilla del rio Comoleuun.

PASÚQUE, Pueblo del Nuevo México en la América Septentrional, situado á orilla del rio Grande del N, entre los de Sitay y Tesuque.

PATA, Pueblo de la Provincia y Corregimiento de Angaraez en el Perú, anexo al Curato de Yulcamarca, sus naturales son muy aplicados á la carpintería, y trabajan con primor mesas, sillas y escaños, de que hacen comercio

PASTORÍA, Laguna grande de la Provincia de Tepeguana en la Nueva Vizcaya, se forma de diferentes manantiales de agua muy buena y saludable, y á sus orillas pace infinito ganado menor.

PASUCHÚA, Cerro muy alto ó páramo del Reyno de Quito siempre cubierto de nieve.

PASÚDO, Asuncion de) Pueblo de la Provincia de Patáz, y Misiones de Caxamarquilla, que tienen á su cargo los Religiosos Observantes de San Francisco, situado á la orilla y cabecera del rio Guallaga.

PASUNDÉLE, Pueblo de Indios del Reyno de Chile, situado á orilla del rio Comoleuun.

PASÚQUE, Pueblo del Nuevo México en la América Septentrional, situado á orilla del rio Grande del N, entre los de Sitay y Tesuque.

PATA, Pueblo de la Provincia y Corregimiento de Angaraez en el Perú, anexo al Curato de Yulcamarca, sus naturales son muy aplicados á la carpintería, y trabajan con primor mesas, sillas y escaños, de que hacen comercio con las demas Provincias.

Otro Pueblo hay del mismo nombre en la Provincia y Gobierno de S. Juan de los Llanos en el Nuevo Reyno de Granada.

Un rio de la misma Provincia y Reyno que el Pueblo anterior entra en el de la Magdalena, enfrente del Pueblo de Neiva vieja.

PATAGONES, ó Tirumenos) Nacion bárbara de Indios que vive en los montes y selvas de las tierras Magallánicas al N del estrecho, y á Levante del Reyno de Chile en la Provincia llamada Chica, andan enteramente desnudos y errantes, sustentándose de la caza, son de estatura grande, bien hechos y valerosos, pero traidores; algunos han pretendido que son gigantes formidables, y han llamado á su territorio País de los Gigantes. El P. Torrubia en su Gigantologia impresa el año de 1756, para probar la exîstencia de los gigantes refiere los Patagones de las tierras Magallánicas; pero el que exâmine el valor de los Monumentos que alega verá que segun toda apariencia, como dice D. Próspero del Águila, no son mas auténticos que los que se habian alegado antes: Mr. Frezier en su Viage á la América Meridional asegura la exîstencia de estos gigantes, no porque los hubiese visto, sino sobre la buena fe de los que se lo dixeron, y les daban nueve ó diez pies de altura: la opinion mas generalmente recibida es que son de mas talla que la comun, pero no gigantes; y con todas las pruebas y razones producidas por el P. Torrubia no podemos separarnos de lo que ha dicho el Caballero Hans-loane en su célebre obra inserta en las Transacciones Filosóficas, n.º 404, y extractada por suplemento en el famoso Diccionario de Chambers, como lo que ha expuesto juiciosamente en el asunto el Dr. D. Casimiro de Ortega, primer Catedrático del Real Jardin Botánico, en la traduccion del Viage del Comandante Byrón: Fernando de Magallanes fué el primero que conoció estos Indios quando llegó al Puerto de S. Julian el año de 1519. El país abunda de ciervos, lobos, osos, tigres y avestruces; los nombres que da Mr. de

La

La Martiniere á diferentes Tribus de Envo, Kemenetes, Rennecas, Karaykes, son fabulosos é inventados, sin que sepamos su origen, como de las Provincias y territorios en que habitan, que llama Cossi, Karay, Karamay, Morena, Coin &c. lo que únicamente podemos asegurar es que se llama Costa de los Patagones toda la extension de esta que hay desde la boca del rio de la Plata hasta el estrecho de Magallanes, la qual reconoció de órden del Rey el año de 1745 el Capitan de Navío D. Joaquin de Olivares, acompañado de los PP. Joseph Cardiel y Joseph Quiroga, de la Compañia de Jesus, y el Piloto D. Diego Varela, de cuyas observaciones resulta que ocupa la extension desde 36 gr. 40 min. hasta 52 gr. 20 min. de lat. aust. y corre desde el cabo de S. Antonio hasta la Bahía de S. Jorge al S E: de todo lo dicho resulta la exîstencia de los corpulentos Patagones, y que son muchísimos.

PATAGAHATCHE, Rio de la Provincia y Colonia de la Carolina Meridional, corre al S, y entra en el de Chicachas.

PATAHUASI, Pueblo de la Provincia y Corregimiento de Cotabambas en el Perú, anexo al Curato de Llaqua.

PATAMACK, Rio grande de la América Septentrional que divide la Provincia y Colonia de Virginia de la de Maryland, nace en las montañas de Apalache, y despues de correr mas de 200 millas sale al mar en la Bahía de Chesapeack en 37 gr. 56 min. de lat.

PATAMBA, Pueblo de la Cabeza de partido y Alcaldía mayor de Periban en Nueva España, tiene 292 familias de Indios, y 12 de Españoles, Mestizos y Mulatos, y un Convento de Religiosos de S. Francisco; su comercio es el de la labranza, y hacer bucarros, jarros, tinajas y otras vasijas de un barro muy celebrado que hay en su distrito, y tiene mucha estimacion en las demas jurisdicciones porque da mucha fragancia al agua bebida en este barro, y dicen que tiene virtud para contener el fluxo de sangre: está poco mas de 8 leguas al Oriente de su Capital.

PA-

PATAM
de la Provi
miento de
Perú, anex
su Capital.
PATAM
Pueblo de I
va Escocia
tuado en la
estrecho de
PATANI
de la Provi
no de Cara
vo Reyno
O, y á po
Puerto Cab
PATAPA
de) Pueblo
de partido y
yor de Tehua
va España,
mento templ
Convento de
Santo Domin
cindario, qu
el cultivo de
12 leguas al
pital.
PATAPS
queño de l
Colonia de M
al S, luego
so al E, y
PATAQU
de la Provin
miento de C
el Perú, an
de Libitaco.
PATAR

a en el de Chicachas.

PATAHUASI, Pue-
o de la Provincia y Cor-
gimiento de Cotabambas
n el Perú, anexo al Cu-
to de Llaqua.

PATAMACK, Rio gran-
e de la América Septen-
ional que divide la Pro-
ncia y Colonia de Virgi-
ia de la de Maryland, na-
e en las montañas de Apa-
che, y despues de correr
as de 200 millas sale al
ar en la Bahía de Che-
apeack en 37 gr. 56 min.
e lat.

PATAMBA, Pueblo de
a Cabeza de partido y Al-
aldía mayor de Periban en
Nueva España, tiene 292
amilias de Indios, y 12 de
Españoles, Mestizos y Mu-
atos, y un Convento de
Religiosos de S. Francisco;
u comercio es el de la la-
branza, y hacer bucarros,
arros, tinajas y otras va-
ijas de un barro muy ce-
ebrado que hay en su dis-
rito, y tiene mucha esti-
nacion en las demas juris-
dicciones porque da mucha
fragancia al agua bebida en
este barro, y dicen que tie-
ne virtud para contener el
fluxo de sangre: está poco
mas de 8 leguas al Oriente
de su Capital.

PA-

PATAMBÚCO, Pueblo de la Provincia y Corregimiento de Carabaya en el Perú, anexo al Curato de su Capital.

PATAMERAGOUCHE, Pueblo de Indios de la Nueva Escocia ó Acadia, situado en la Costa del E, y estrecho de Canseau.

PATANEIMA, Puerto de la Provincia y Gobierno de Caracas en el Nuevo Reyno de Granada, al O, y á poca distancia de Puerto Cabello.

PATAPA, Santa Maria de) Pueblo de la Cabecera de partido y Alcaldía mayor de Tehuantepéc en Nueva España, es de temperamento templado, tiene un Convento de Religiosos de Santo Domingo, y corto vecindario, que se exercita en el cultivo de la tierra: está 12 leguas al N de su Capital.

PATAPSCO, Rio pequeño de la Provincia y Colonia de Maryland, corre al S, luego tuerce su curso al E, y sale al mar.

PATAQUEÑA, Pueblo de la Provincia y Corregimiento de Chumbivilcas en el Perú, anexo al Curato de Libitaco.

PATARI, Rio de la

Provincia y Gobierno de Esmeraldas en el Reyno de Quito, corre de Levante á Poniente, y unido al de Agua Sucia forma el de Tululvi.

PATASÀSA, Pueblo de la Provincia y Corregimiento de Guanta en el Perú, anexo al Curato de Guamanguilla.

PATÁTE, Partido de la Provincia y Corregimiento de Ambato en el Reyno de Quito, se extiende entre dos cadenas baxas de montañas, y está dividido por el rio de su nombre, es de temperamento cálido, y de terreno fértil en toda especie de frutos, y particularmente en cañas dulces: el monte Tunguragua que tiene al Mediodia lo hace molesto por los continuos ayres que vienen de allí: está bien poblado, y cultivado de hermosas huertas: la denominacion le viene del Pueblo principal, que está situado á la orilla oriental del rio: en él se fabrica mucha azucar que tiene grande estimacion en todo el Reyno por la superior calidad de las cañas dulces: tiene un dia en la semana feria ó mercado público, á que concurre infinita gente

de Ambato, Tacunga, rio Bamba y Quito: está en 1 gr. 21 min. de lat. aust.

El rio referido nace en la Provincia y Corregimiento de Tacunga del mismo Reyno, se forma de otros pequeños como el de San Felipe que nace del páramo de Cotopaxi, el de San Miguel cerca del Pueblo de este nombre, y el de Ambato, y toma el nombre del Pueblo antecedente por donde pasa ya muy crecido, siguiendo su curso al S E hasta entrar en el de Pastaza en la Provincia y Gobierno de Mainas.

PATÁZ, vease Caxamarquilla.

Tiene el mismo nombre un Pueblo de la Provincia y Corregimiento anterior, que tambien se llama así por ser la Capital.

PATAZCACHI, Pueblo de la Provincia y Corregimiento de Larecaja en el Perú, anexo al Curato de Guamanguilla.

PATCOOTYEAK, Rio de la Provincia y Colonia de Nueva Escocia ó Acadia, corre al S, luego tuerce su curso al S E, y entra en la gran Bahía de Fundy.

PATESONS, Rio pequeño de la Provincia y Colonia de Virginia en la América Septentrional, corre al N E.

PATI, Rio de la Provincia de Bogotá en el Nuevo Reyno de Granada, nace de la laguna Guatavita, y formando casi un círculo sigue pasando por Santa Fe á entrar en el de la Magdalena.

PATÍA, Pueblo de la Provincia y Gobierno de Popayán en el Nuevo Reyno de Granada.

Tiene el mismo nombre un rio grande y caudaloso de esta Provincia, que es el término ó linea divisoria que la separa del Reyno de Quito, corre del N al Mediodia muchas leguas atravesando el célebre valle á quien da nombre, y despues de recoger en su curso las aguas del Mayu le tuerce á Poniente, baña la Provincia de Barbacoas, y sale al mar Pacífico ó del Sur por once bocas que forman diferentes Islas, entre 2 gr. 4 min. y 2 gr. 18 min. de lat. bor.

El valle referido está entre dos cadenas de montes ó cordilleras en la Provincia de Popayán, se extiende del N al Mediodia muchas

chas legua
muy cálido
por eso est
do, se pro
celente alg
trabaja.

PATIÑO
la Costa de
Gobierno de
no de Tier
mar del Su
golfo de Sa

PATIVA
de la Provi
nía de los Il
sil, nace cer
corre al E,
entre el rio
Juzia.

PATIVI
virca, como
Pueblo de
Corregimient
el Perú, sit
mino que lla
y va de Pait
ne 50 ú 60
porcionado n
bitantes, pe
Españoles: e
cion, hácia l
se ven las r
gios de un p
leza de los I
que por el
piedras y esp
redes manifie
obra grande
en todo el ca

eño de la Provincia y olonia de Virginia en la nérica Septentrional, cor- al N E.

PATI, Rio de la Pro- ncia de Bogotá en el Nue- Reyno de Granada, na- de la laguna Guatavita, formando casi un círculo gue pasando por Santa Fe entrar en el de la Mag- alena.

PATÍA, Pueblo de la rovincia y Gobierno de Po- ayán en el Nuevo Reyno e Granada.

Tiene el mismo nombre n rio grande y caudaloso e esta Provincia, que es l término ó linea divisoria ue la separa del Reyno de Quito, corre del N al Me- iodia muchas leguas atra- esando el célebre valle á uien da nombre, y des- ues de recoger en su cur- o las aguas del Mayu le uerce á Poniente, baña la Provincia de Barbacoas, y ale al mar Pacífico ó del Sur por once bocas que for- man diferentes Islas, entre 2 gr. 4 min. y 2 gr. 18 min. de lat. bor.

El valle referido está en- tre dos cadenas de montes ó cordilleras en la Provin- cia de Popayán, se extien- de del N al Mediodia mu- chas leguas, el clima es muy cálido y mal sano, y por eso estéril y despobla- do, se produce en él ex- celente algodon, que no se trabaja.

PATIÑO, Punta de) en la Costa de la Provincia y Gobierno del Darien y Rey- no de Tierra-Firme de la mar del Sur, dentro del golfo de San Miguel.

PATIVA, Rio pequeño de la Provincia y Capita- nía de los Ilheos en el Bra- sil, nace cerca de la Costa, corre al E, y sale al mar entre el rio Grande y el de Juzia.

PATIVILCA, ó Pati- virca, como quieren otros) Pueblo de la Provincia y Corregimiento de Santa en el Perú, situado en el ca- mino que llaman de Valles, y va de Paita á Lima, tie- ne 50 ú 60 casas con pro- porcionado número de ha- bitantes, pero muy pocos Españoles: en su inmedia- cion, hácia la parte del N, se ven las ruinas y vesti- gios de un palacio y forta- leza de los Incas del Perú, que por el tamaño de las piedras y espesor de las pa- redes manifiesta haber sido obra grande y magnífica: en todo el camino que hay de este Pueblo á la Villa de Guarmey se encuentran igualmente ruinas de otros edificios suntuosos de aquel tiempo por ser este parage de su recreo.

PATLA, Santa Maria de) Pueblo de la Cabecera de partido de Olintla y Alcal- día mayor de Zacatlán en Nueva España, situado en una deliciosa cañada que riegan y fertilizan varios rios, está 9 leguas de su Cabecera.

PATO, Pueblo de la Provincia y Gobierno de Santa Marta en el Nuevo Reyno de Granada, y del partido del rio del Hacha, situado á orilla de este, al N de su Capital.

Tiene el mismo nombre un rio de la Provincia y Gobierno de Popayán en el mismo Reyno, nace en el páramo de Guanacas, corre al SE, y entra en el Ca- quetá por la parte septen- trional en 1 gr. 31 min. de lat. bor.

Una Isla pequeña, situa- da á la boca del golfo Tris- te ó de los Dragos, cerca de la Costa, en el Nuevo Reyno de Granada.

Otro rio pequeño de la Provincia y Gobierno de Guayana ó Nueva Andalu- cía

cía que entra en el Meta segun Mr. Bellin.

PATOS, Laguna grande de los) en la Provincia y Capitanía del Rey en el Brasil, tiene muchas leguas de largo N S, está cerca de la Costa, y en ella tienen los Portugueses dos Guardias, llamadas la una de el N, y la otra de la Caballada.

Otra laguna hay de este nombre en la Provincia y Capitanía de Todos Santos en el mismo Reyno, está al pié de la sierra de Mongavein, entre el rio Real y el de Paramerin.

Un rio en la Provincia y Gobierno de la Florida corre al S, y sale al mar al O del de Apalachicola.

Otro rio pequeño de la Provincia y Capitanía del Rey en el Brasil corre al E, y sale al mar en la ensenada de Biraguera.

PATOWMECK, vease Pataumack.

PATUCKET, Rio de la Provincia y Colonia de Massachusets, una de las quatro de la Nueva Inglaterra, nace de una pequeña laguna, corre al S E, y despues tuerce su curso al S, y sale al mar enfrente de la Isla de Rhode.

PATUGOA, Rio de la Provincia y Capitanía de San Vicente en el Brasil, corre al Sur, y sale al mar enfrente de la Isla Grande.

PATÚRE, Punta de) en la Costa del O de la Isla de Santo Domingo, y en la parte que tienen los Franceses, entre el Cayo Icarnier y el Tron Forban.

PATÚTE, Pueblo de Indios de la nacion Tuneba, reduccion de las Misiones que tenian los Regulares de la Compañia en el Nuevo Reyno de Granada, situado cerca del rio Cazanare, sus naturales son floxos, holgazanes, y están cubiertos de una especie de herpes que llaman carate, y ponen la piel de diferentes colores; se mantienen de coger y vender unas resinas de los árboles de dos especies, llamadas la una carafia y la otra otoba, ambas tienen un olor fétido, pero son medicinales para curar la sarna, niguas y ladillas: despues de la extincion de los Regulares de la Compañia están estas Misiones al cuidado de los Religiosos de Santo Domingo.

PATUXED, Bahía grande, hermosa y cómoda de la

PATUGOA, Rio de la Provincia y Capitanía de San Vicente en el Brasil, corre al Sur, y sale al mar enfrente de la Isla Grande.

PATÚRE, Punta de) en la Costa del O de la Isla de Santo Domingo, y en la parte que tienen los Franceses, entre el Cayo Icarnier y el Tron Forban.

PATÚTE, Pueblo de Indios de la nacion Tuneba, reduccion de las Misiones que tenian los Regulares de la Compañia en el Nuevo Reyno de Granada, situado cerca del rio Cazanare, sus naturales son floxos, holgazanes, y están cubiertos de una especie de herpes que llaman carate, y ponen la piel de diferentes colores; se mantienen de coger y vender unas resinas de los árboles de dos especies, llamadas la una carafia y la otra otoba, ambas tienen un olor fétido, pero son medicinales para curar la sarna, niguas y ladillas: despues de la extincion de los Regulares de la Compañia están estas Misiones al cuidado de los Religiosos de Santo Domingo.

PATÚXED, Bahía grande, hermosa y cómoda de la la Provincia y Colonia de la Nueva Inglaterra.

PATUXENT, Rio de la Provincia y Colonia de Maryland en la América Septentrional.

PAUCANNA, Rio de la Provincia y Gobierno de San Juan de los Llanos en el Nuevo Reyno de Granada, nace al S del Sinaruco, y formando un arco en su curso al E entra en el Orinoco recogiendo en la mitad de su carrera al Sinaruco.

PAUCÁR, Pueblo de la Provincia y Corregimiento de Tarma en el Perú, anexo al Curato de Caina.

PAUCARÁ, Pueblo de la Provincia y Corregimiento de Angaraez en el mismo Reyno que el anterior, distante 7 leguas de Guancavelica, y 22 de Guamanga.

Otro Pueblo hay de este nombre en la Provincia y Corregimiento de Lucanas del mismo Reyno, anexo al Curato de Paico.

PAUCARBAMBA, Pueblo de la Provincia y Corregimiento de Guanta en el mismo Reyno.

PAUCARBAMBILLA, Pueblo de la misma Provincia y Reyno que el anterior, anexo al Curato de Mayóc.

PAUCARCÓLLA, Provincia y Corregimiento del Perú, confina por el NE con la de Carabaya; por el E, rodeando la parte septentrional de la laguna de Chuicuito, con la de Larecaja; por el N con la de Lampa; por el SE, al otro lado de la laguna, con la de Omasuyos; por el SO con la de Chucuito: su longitud es de 86 leguas, y 28 de ancho: los principales rios que la bañan son el de Suches y de Taraco: el temperamento es generalmente frio: en los parages inmediatos á la laguna se cultivan papas, quinua, cebada, y otras semillas de Puna: lo general en que se ocupan sus habitantes es en criar ganado vacuno, ovejuno y de cerda, y carneros de la tierra ó llamas: hay muchas vicuñas, vizcachas, venados, cuyes, perdices, y aves de agua en la laguna; de esta se proveen de pescado como las demas Provincias situadas á sus orillas: hacen viages á las de la Costa para llevar chunos, carnes curadas al hielo, y traer en cambio vinos, aguardientes y otros fru-

frutos. De las lanas de los ganados texen las Indias sus ropas, dándoles varios tintes. La Capital de esta Provincia fué el Pueblo del mismo nombre, y despues por haberse disminuido su vecindario lo fué el de Huancane hasta el descubrimiento de las minas de Laicacota en que pasó á serlo este asiento, y hoy lo es la Villa de Puno; tiene otras varias minas muy ricas en los cerros de Cancharani y de San Joseph que se han trabajado con grande utilidad, particularmente el primero: termina por la parte del N de los referidos cerros el que llaman del Azogue por tener betas de este metal, que en tiempo del Virrey Conde de Alva de Liste se benefició excediendo su calidad y abundancia al de Guancavelica; pero por motivos superiores mandó el Gobierno que cesasen las labores, desde entonces nunca se ha dexado de sacar plata de estos cerros, y el de Cancharani da mas de 500 marcos al año. Los Indios de algunos Pueblos de esta Provincia que crian ganados tienen el comercio de llevar á los ingenios y trapiches de los minerales mucha boñiga, que llaman taquia, de que se sirven para quemar los metales en lugar de leña y carbon por la suma carestia de estos géneros, y lo mismo se practica en otras Provincias de igual temperamento; tenia esta de repartimiento 102880 pesos fuertes, y pagaba de alcavala 832 en cada año: sus habitantes son mas de 2600 almas repartidas en los Pueblos siguientes.

Concepcion de Puno.	Coata.	Ticani.
S. Pedro de Icho.	Capachica.	S. Pedro de Vilques.
Paucarcolla.	Iscallani.	Cojata.
Tiquillaca.	Huancane.	Moxa.
Conima.	Toquepani.	
	Hinchupalla.	

Tiene el mismo nombre un Pueblo de esta Provincia, que como hemos dicho fué Capital de ella, hasta que por haberse disminuido mucho su vecindario se mudó esta prerogativa al de Huancane: está 5 leguas al N

cavelica; pero por motivos superiores mandó el Gobierno que cesasen las labores, desde entonces nunca se ha dexado de sacar plata de estos cerros, y el de Cancharani da mas de 500 marcos al año. Los Indios de algunos Pueblos de esta Provincia que crian ganados tienen el comercio de llevar á los ingenios y trapiches de los minerales mucha boñiga, que llaman taquia, de que se sirven para quemar los metales en lugar de leña y carbon por la suma carestía de estos géneros, y lo mismo se practíca en otras Provincias de igual temperamento; tenia esta de repartimiento 102880 pesos fuertes, y pagaba de alcavala 832 en cada año: sus habitantes son mas de 2600 almas repartidas en los Pueblos siguientes.

	Ticani.
.	S. Pedro de Vilques.
.	Cojata.
i.	Moxa.
lla.	

que por haberse disminuido mucho su vecindario se mudó esta prerogativa al de Huancane: está 5 leguas al N

N de la laguna Titicaca: sus naturales se sujetaron voluntariamente á Lloque Yupanqui, III Emperador del Perú: habitan en él algunas familias de Españoles: es de clima sano, pero muy frio: está en 15 gr. 11 min. de lat. aust.

PAUCARPATA, Pueblo de la Provincia y Corregimiento de Arequipa en el Perú.

PAUCARTAMBO, Provincia y Corregimiento del Perú, confina por el N O y O con la de Calca y Lares, por el N E y E con la cordillera de los Andes, y frontera de los Indios infieles, por el S con la de Quispicanchi: tiene de largo 26 leguas N S, y de 6 á 7 de ancho: es de temperamento frio en los altos, pero en las partes baxas templado á proporcion: produce bastante trigo, cebada, maiz, papas, semillas, y árboles frutales: es una quebrada ó valle largo que termina en las montañas de los Andes en que cultivan diversas frutas, como papayas, limones, sandías, algun algodon, y coca en abundancia; por esta parte tiene árboles de muy buenas maderas, como cedros

y otras, y multitud de loros, papagayos, monos, tigres y sabandijas venenosas: pasa por esta Provincia un rio que viene de las lagunas de la cordillera de Vilcanota, que aumentado con las aguas de otros dos pequeños, y de varios arroyos, se forma uno muy considerable en que pescan sollos, dorados, sabalos y otros pescados, y tiene el mismo nombre de la Provincia. Hácia la frontera de los Indios infieles no hay memoria de que haya habido conversiones; pero el año de 1767 un Religioso Dominico Sacerdote de la Provincia de Quito, que llegó á este parage recogiendo limosna para hacer la Iglesia de su Convento, entró á la montaña, y sacó mas de 300 Indios bárbaros, que acariciados daban esperanzas de poder establecer una copiosa conversion, sin embargo de lo poco que se puede fiar de su inconstancia, rudeza y barbarie. En los cerros de esta Provincia hay bastantes señas de minerales de oro y plata, pues en algunos arroyos encuentran los Indios pepitas, pero ninguno se trabaja, y lo mismo sucede con una de azo-

gue

gue que hay descubierta: tenia de repartimiento su Corregidor 59600 pesos, y pagaba de alcavala 476 al año: los habitantes serán 89, y los Pueblos de su jurisdiccion

Paucartambo.	Catca.	Cedros.
Calle.	Catcay.	Chimor.
Colquepata.	Huayác.	Amparaez.
Challabamba.	Huancanca.	

Tiene el mismo nombre el Pueblo y Asiento de Minas Capital de la Provincia anterior.

Otro de la Provincia y Corregimiento de Tarma en el mismo Reyno, donde hay construido un fuerte para contener los Indios infieles Chunchos que habitan en la montaña.

Un rio de la Provincia y Corregimiento de su nombre nace cerca de la Capital, entra en las montañas de los Andes, y juntándose con el de Vilcomayo, el de Vilcobamba, y despues con el Apurimac, corre muchas leguas haciendo varios tornos y rodeos por el territorio de las Misiones de Caxamarquilla, y llega al Marañon con el nombre de Ucayale muy crecido y caudaloso.

PAUCAS, Pueblo de la Provincia y Corregimiento de Conchucos en el Perú, anexo al Curato de Uco.

PAUCHÚTLA, Pueblo de la Cabeza de partido y Alcaldía mayor de Zochiacatlán en Nueva España, es de temperamento cálido, tiene 50 familias de Indios, y está 2 leguas al N de su Capital.

PAUCÚRA, Valle grande y dilatado de la Provincia y Gobierno de Antioquia en el Nuevo Reyno de Granada, confinante con el de Picará.

PAUHANÀM, Rio de la Provincia y Colonia de Virginia en la América Septentrional.

PAUJÍ, Pueblo de la Provincia y Gobierno de Venezuela en el Nuevo Reyno de Granada, situado en la Costa.

S. PAÚL, Isla del estrecho que hay entre Newfunland y la Isla de Cabo Breton, está 15 millas al N E del Cabo del N, Promontorio de la Isla dicha.

Tiene el mismo nombre una

gaba de alcavala 476 al año: los habitantes serán 88, y los Pueblos de su jurisdiccion

Cedros.
Chimor.
Amparaez.

ca.

PAUCHÚTLA, Pueblo de la Cabeza de partido y Alcaldía mayor de Zochiacatlán en Nueva España, es de temperamento cálido, tiene 50 familias de Indios, y está 2 leguas al N de su Capital.

PAUCÚRA, Valle grande y dilatado de la Provincia y Gobierno de Antioquia en el Nuevo Reyno de Granada, confinante con el de Picará.

PAUHANÁM, Rio de la Provincia y Colonia de Virginia en la América Septentrional.

PAUJÍ, Pueblo de la Provincia y Gobierno de Venezuela en el Nuevo Reyno de Granada, situado en la Costa.

S. PAÚL, Isla del estrecho que hay entre Newfunland y la Isla de Cabo Breton, está 15 millas al N E del Cabo del N, Promontorio de la Isla dicha.

Tiene el mismo nombre una Bahía en el golfo de San Lorenzo y Costa del O de la Isla de Terranova.

PAUNA, Grande) Pueblo de la jurisdiccion de Muzo y Corregimiento de Tunja en el Nuevo Reyno de Granada, es de temperamento cálido, abundante en maiz, algodon, cañas dulces, arroz, yuca y plátanos; sus naturales fabrican mucho hilo, lienzos y dulces, de que mantienen su comercio: serán 100 vecinos, y 50 Indios.

PAURAUTE, Rio de la Provincia y Gobierno de Venezuela en el mismo Reyno que el Pueblo anterior, nace de las montañas de Carora, corre á Poniente, y desagua en la laguna de Maracaibo en 9 gr. 52 min. de lat. bor.

PAUSA, Pueblo y Capital de la Provincia y Corregimiento de Parinacochas en el Perú.

Otro hay del mismo nombre en esta Provincia, anexo al Curato de Pacca.

PAUTE, Rio grande y caudaloso de la Provincia y Corregimiento de Cuenca en el Reyno de Quito, nace en las montañas de Tarqui, al Mediodia de aquella Ciudad, de la union de los rios Machangara y el Matadero, que se juntan media legua del Pueblo de Jadán, y de otros dos llamados Yununcay y Tarque, y de los quatro formado corre al N, recibiendo á 5 leguas los de Azogues y de Santa Bárbara, hasta llegar á Cuenca, desde donde tuerce su curso al E N E, y despues á Levante, hasta que pasa por el Pueblo á quien da nombre, y riega su fertilísimo valle, donde ya toma la denominacion tan crecido y tan distinto que es navegable, y finalmente tomando la de Mayu entra en el de Santiago en 4 gr. 7 min. de lat. aust. en sus orillas hay abundancia de oro, y en el distrito de Cuenca están cubiertas de plantaciones de caña dulce, y de huertas que lo hacen muy agradable: por este rio se entra en quatro dias de navegacion á la Provincia y país de los Indios Xibaros.

Tiene el mismo nombre un Pueblo de la misma Provincia y Reyno.

Un valle grande, hermoso y fértil de la misma.

PAUTIGUI, Pueblo de la Provincia y Corregimiento de Caxamarquilla en el Perú.

PAUTO, Pueblo de las Misiones que tenian los Regulares de la Compañia en la Provincia y Gobierno de San Juan de los Llanos del Nuevo Reyno de Granada, á Levante de las montañas de Bogotá, es reduccion de Indios de la nacion Guajiba, situado cerca de la cabecera del rio de su nombre, de clima cálido y de terreno muy fértil, abundante en algodon, dátiles y plátanos, y de otros frutos propios de aquel país.

Tiene el mismo nombre un rio de esta Provincia y Reyno que nace cerca del Pueblo de Cazanare, y entra en el Meta dividido poco antes en tres brazos.

PAUXÍS, Estrecho llamado Pungu ó Puerta donde se reune y recoge el gran rio Marañon en un canal muy angosto, los Portugueses tienen allí un fuerte en la orilla septentrional; poco antes de llegar á este estrecho recibe el Marañon las aguas del rio de las Trompetas: está en un gr. 49 min. de lat. aust.

PAXARÁ, Isla grande de la mar del N en la Provincia y Gobierno de Maracaibo en el Nuevo Reyno de Granada, á la boca de la gran laguna de este nombre.

PAXAROS, Isla de) Isleta pequeña que está dentro del Puerto Deseado, en la Costa que media entre el rio de la Plata y el estrecho de Magallanes, enfrente de la de Olivares.

Otra Isla pequeña hay de este nombre, y es una de las que están entre la punta del Sur del Caico grande y el Pañuelo quadrado.

Otro Islote pequeño cerca de la Costa del Brasil en la Provincia y Capitanía de Portoseguro, junto al banco de los Escollos.

Otra Isla cerca de la Costa del Reyno de Chile en la Provincia y Corregimiento de Coquimbo, junto á la de este nombre.

Otros Islotes pequeños ó farallones del archipiélago de las Antillas, entre las Islas Granada y Bequia.

Otras Islas cerca de la Costa de la Provincia y Capitanía de Sergipe en el Brasil, á la boca ó entrada del rio grande de San Francisco.

Un monte llamado Ancón de Páxaros en la Costa del N del estrecho de Magallanes, entre la punta de nuestra Señora de Gracia y la

de la gran laguna de este nombre.

PAXAROS, Isla de) Isleta pequeña que está dentro del Puerto Deseado, en la Costa que media entre el rio de la Plata y el estrecho de Magallanes, enfrente de la de Olivares.

Otra Isla pequeña hay de este nombre, y es una de las que están entre la punta del Sur del Caico grande y el Pañuelo quadrado.

Otro Islote pequeño cerca de la Costa del Brasil en la Provincia y Capitanía de Portoseguro, junto al banco de los Escollos.

Otra Isla cerca de la Costa del Reyno de Chile en la Provincia y Corregimiento de Coquimbo, junto á la de este nombre.

Otros Islotes pequeños ó farallones del archipiélago de las Antillas, entre las Islas Granada y Bequia.

Otras Islas cerca de la Costa de la Provincia y Capitanía de Sergipe en el Brasil, á la boca ó entrada del rio grande de San Francisco.

Un monte llamado Ancón de Páxaros en la Costa del N del estrecho de Magallanes, entre la punta de nuestra Señora de Gracia y la entrada Real del Portete.

Una punta de tierra en la Costa de la Provincia y Corregimiento de Coquimbo del Reyno de Chile.

Otra en la misma Provincia y Reyno distinta de la anterior está entre la punta de Choros y la de Yerva buena.

Tres lagunas pequeñas de la Provincia y Gobierno de Santa Marta en el Nuevo Reyno de Granada, y del partido del rio del Hacha, situadas á la orilla del saco de Maracaibo.

PAYA, Pueblo de la jurisdiccion y distrito de la Ciudad de Santiago de la Atalaya y Gobierno de San Juan de los Llanos en el Nuevo Reyno de Granada, situado al pié de las montañas de Bogotá á la parte de Levante, y entrada á los Llanos de Cazanare y Meta, es de temperamento cálido, abundante en ganado vacuno, como en algodon, maiz, yucas y plátanos; sus naturales, que serán 150 Indios, fabrican muchos lienzos y texidos de algodon muy buenos, de que hacen su comercio: está 30 leguas al E de Tunja, 13 de Pauto.

Tiene el mismo nombre un rio de la Provincia y Gobierno del Reyno de Tierra-Firme, nace en lo interior de ella, corre al O, y entra en el grande de Tuira poco despues del nacimiento de este.

PAYAGUAS, Nacion bárbara y cruel de Indios del Paraguay, que habita á el Norte y al Poniente de la Ciudad de la Asuncion, son corsarios que infestan los rios Paraguay y Paraná en canoas y barcas pequeñas, sus armas son arco, flechas y macanas de madera muy pesada.

Un Pueblo hay de este nombre en la Provincia y país de las Amazonas de Indios de la nacion referida, situado á orilla del rio Marañon.

Un rio de la misma Provincia, que nace en el territorio de los Indios dichos, corre al Sur, y entra en el Marañon.

PAYAMINO, Rio de la Provincia y Gobierno de Quixos y Macas en el Reyno de Quito, corre al Mediodia, y recibe las aguas de los de Tutapisco, Pauxi-yacu, Puninú y otros menores, nace en la montaña llamada la Galera, corre 60 millas, y entra por la par-

parte septentrional en el Napo en 1 gr. 2 min. de lat. aust.

PAYANA, Rio de la Provincia y Corregimiento de Piura en el Perú, corre al O, y sale al mar en la Bahía de Machala.

Otros dos rios hay del mismo nombre en esta Provincia y Reyno que corren inmediatos al anterior, y se les distingue con los de segundo y tercero.

PAYANSOS, Nacion bárbara de Indios que habita al N de la Ciudad de Guanuco en las montañas de los Andes, confina con la de los bárbaros Panataguas, y ocupa una hermosa llanura rodeada de montes que tiene mas de 5 leguas de extension, es numerosa y guerrera, dieron principio á su conversion el año de 1644 los Religiosos Observantes de San Francisco de Lima, que formaron algunos Pueblos de ellos.

PAYÉL, Rio de la Provincia y Gobierno de Yucatán, sale al mar entre el de Niseco y la Bahía de la Ascension.

PAYÉN, Pueblo del Reyno de Chile, situado en las montañas entre la Ciudad de la Concepcion y la de Santiago, es célebre por una mina de excelente cobre que tiene, de la qual se han sacado algunos pedazos de 50 á 100 quintales de peso; pero se trabaja poco en ella por la escasez de gente.

PAYURUYAY, Rio de la Provincia y Gobierno de Mainas en el Reyno de Quito, nace al Sur de la laguna Pachina, corre al S, y entra en el Marañon, entre los Pueblos de Yameos y de Omaguas.

PAZ, Nuestra Señora de la) ó Chuquiavo, llamada tambien Pueblo Nuevo, Ciudad del Reyno del Perú, fundada por Alonso de Mendoza el año de 1548, y no el de 1558 como dicen algunos, en la antigua Provincia de Pacajes, y en una llanura hermosa llamada Chuquiavo, de órden del Licenciado Pedro de la Gasca, Gobernador del Perú, que le dió el nombre en memoria de la pacificacion de aquel Reyno en las guerras civiles que habia padecido: es Cabeza de Obispado erigido por el Pontífice Paulo V el año de 1605. Tiene una hermosa Iglesia Catedral en que se venera una Imágen de nuestra Señora

de Santiago, es célebre por una mina de excelente cobre que tiene, de la qual se han sacado algunos pedazos de 50 á 100 quintales de peso; pero se trabaja poco en ella por la escasez de gente.

PAYURUYAY, Rio de la Provincia y Gobierno de Mainas en el Reyno de Quito, nace al Sur de la laguna Pachina, corre al S, y entra en el Marañon, entre los Pueblos de Yameos y de Omaguas.

PAZ, Nuestra Señora de la) ó Chuquiavo, llamada tambien Pueblo Nuevo, Ciudad del Reyno del Perú, fundada por Alonso de Mendoza el año de 1548, y no el de 1558 como dicen algunos, en la antigua Provincia de Pacajes, y en una llanura hermosa llamada Chuquiavo, de órden del Licenciado Pedro de la Gasca, Gobernador del Perú, que le dió el nombre en memoria de la pacificacion de aquel Reyno en las guerras civiles que habia padecido: es Cabeza de Obispado erigido por el Pontífice Paulo V el año de 1605. Tiene una hermosa Iglesia Catedral en que se venera una Imágen de nuestra Señora del Pilar de Zaragoza, dádiva del Emperador Carlos V: quatro Parroquias, que son el Sagrario, en que se da culto á una Imágen pequeñita de Jesus Nazareno que el año de 1622 sudó milagrosamente repetidas veces á vista del Pueblo, Santa Bárbara, San Sebastian y San Pedro: cinco Conventos de Religiosos de San Francisco, Santo Domingo, San Agustin, la merced, San Juan de Dios con Hospital, y Colegio que fué de los Regulares de la Compañia: dos Monasterios de Religiosas, uno de la Concepcion, y otro de Carmelitas Descalzas: Colegio Seminario, con la advocacion de San Gerónimo, para instruccion de la juventud, al cuidado de los referidos Regulares de la Compañia; y Casa de Mugeres recogidas. El terreno de su situacion es áspero y desigual, y de temperamento muy frio por estar distante solo 3 leguas de la cordillera, de donde baxa un arroyo que divide la Poblacion, y se pasa por tres puentes de piedra de solo un arco, y suele arrastrar pepitas de oro finísimo, y el año de 1730 se encontró una que comprada en 128 pesos se remitió á España á el Rey: en medio de la Plaza hay una hermosa fuente de tres cuerpos de piedra blanca: el territorio es fértil, ameno, y abundante en cebada, papas y coca. La voz Chuquiavo es corrompida de Choqueyapu, que en la lengua Aimará, que es la de sus naturales, quiere decir heredad ó sementera de oro. El Obispado es sufraganeo del Arzobispado de Charcas, y no del de Lima como dice La Martiniere. Tiene por armas, que le concedió el Emperador Carlos V, un escudo, y en lo mas alto de él un yelmo, y una paloma con un ramo de oliva en el pico; en el centro una corona, debaxo de esta un leon, y enfrente un cordero, ambos en pié debaxo e un rio, con un mote que dice:

Los discordes encontrados
en paz y amor se juntaron,
y Pueblo de Paz fundaron
para perpetua memoria.

Es-

Está 100 leguas del Cuzco; 60 de Arequipa, 260 de Lima: está en 16 grados, 50 minutos de latitud austral, y en 313 grados, 30 minutos de longitud.

OBISPOS QUE HA HABIDO EN LA PAZ.

1 Don Fr. Domingo de Valderrama, del Órden de Santo Domingo, natural de Quito, célebre Predicador, Catedrático de la Universidad de Lima, pasó promovido del Arzobispado de Santo Domingo por primer Obispo de la Paz el año de 1606, murió el de 1615.

2 Don Pedro de Valencia, natural de Lima, en cuya Universidad estudió los Derechos Civil y Canónico, y en ambos se graduó de Doctor, Chantre de aquella Santa Iglesia Metropolitana, electo Obispo de la de la Paz el año de 1616, despues de un incansable afan en hacer la visita de su Diócesis, casar huérfanas, dar limosnas y dotar el Hospital, perdió la vista, y murió de mas de 80 años el de 1631.

3 Don Feliciano de la Vega, natural de Lima, uno de los sugetos mas insignes en virtud, letras y gobierno, fué en su patria Canónigo, Chantre, y Provisor del Arzobispo Don Bartolomé Lobo Guerrero, Gobernador del Arzobispado por Don Fernando Arias de Ugarte, Comisario de Cruzada y de la Inquisicion, Catedrático de Prima de Cánones en aquella Universidad: era tan consumado Jurista que Fr. Buenaventura de Salinas dice que de quatro mil sentencias que dió civiles y criminales no se revocó ninguna: fué electo Obispo de Popayán, y desde esta silla trasladado á la de la Paz el año de 1639, y promovido el mismo año al Arzobispado de México.

4 Don Alonso Franco de Luna, natural de Madrid, Colegial en el Colegio mayor de San Ildefonso de Alcalá, Cura de la Parroquia de San Andres en su patria, Obispo de la Nueva Vizcaya promovido á la Paz, donde murió el año de 1644.

5 Don Fr. Francisco de la Serna, del Órden de San Agus-

;o minutos de latitud aus-
ral, y en 313 grados, 30
minutos de longitud.

IBIDO EN LA PAZ.

alderrama, del Órden de
de Quito, célebre Predi-
Universidad de Lima, pasó
lo de Santo Domingo por
el año de 1606, murió el

natural de Lima, en cuya
Derechos Civil y Canónico,
Doctor, Chantre de aque-
litana, electo Obispo de la
, despues de un incansa-
ita de su Diócesis, casar
dotar el Hospital, perdió
de 80 años el de 1631.
a, natural de Lima, uno
es en virtud, letras y go-
Canónigo, Chantre, y Pro-
Bartolomé Lobo Guerrero,
do por Don Fernando Arias
Cruzada y de la Inquisi-
ma de Cánones en aquella
umado Jurista que Fr. Bue-
que de quatro mil senten-
minales no se revocó nin-
de Popayán, y desde esta
la Paz el año de 1639, y
al Arzobispado de México.
Luna, natural de Madrid,
nayor de San Ildefonso de
oquia de San Andres en su
va Vizcaya promovido á la
de 1644.
Serna, del Órden de San
Agus-

Agustin, natural de la Ciudad de Leon de Guanuco en el Perú, estudió y leyó Artes y Teología, fué Maestro de Estudios, y en la Universidad de Lima Catedrático de Nona y Vísperas, en su Religion dos veces Provincial, y Calificador del Santo Oficio, presentado para Obispo del Paraguay, de allí promovido á Popayán, y luego á la Paz el año de 1645, murió antes de tomar posesion.

6 Don Antonio de Castro y Castillo, natural de Castro Xeris en el Arzobispado de Burgos, empezó á estudiar en la Universidad de Alcalá, y concluyó en la de Salamanca, donde se graduó de Bachiller, y en la de Lima de Licenciado, fué Cura de la Iglesia mayor de Potosí, Inquisidor de Lima 21 años, presentado para el Obispado de Guamanga que renunció, y luego para el de la Paz el año de 1648.

7 Don Fr. Francisco de Gamboa, del Órden de San Agustin, Catedrático de Vísperas de Teología, presentado para Obispo de la Paz que no aceptó.

8 Don Martin de Velasco y Molina, natural de la Villa de este nombre en Aragon, fué Canónigo de Truxillo, Dean de Arequipa, Canónigo Penitenciario y Chantre en la Santa Iglesia de Lima, en su Universidad Catedrático de Prima de Teología, Provisor del Arzobispo Don Pedro de Villagomez, presentado para Obispo de Santa Marta que no aceptó, y sí el de la Paz el año de 1654.

9 Don Fr. Bernardino de Cárdenas, de quien se ha hablado en el Catálogo de los Obispos del Paraguay, y aunque allí decimos que fué promovido á la Iglesia de Santa Cruz de la Sierra, pasó de esta á la de la Paz el mismo año de 1666, donde murió con mas quietud que la que habia tenido en su primera Diócesis.

10 Don Fr. Gabriel de Guillistegui, tambien del Órden de San Francisco, y Obispo del Paraguay, promovido igualmente á esta de la Paz el año de 1671, murió el de 1675.

11 Don Fr. Bernardo Carrasco, del Órden de Santo Domin-

mingo, natural de Lima, y Provincial de su Órden, fué presentado para Obispo de esta Diócesis de la Paz el año de 1676.

12 Don Fr. Diego Morcillo, del Órden de la Santísima Trinidad Calzada, natural de Robledo en la Mancha, Provincial de su Religion, electo Obispo de Nicaragua, mudado al de la Paz el año de 1708, promovido al Arzobispado de Charcas el de 1711.

13 Don Mateo Villafañe, de quien se trata en los Obispos de Popayán, pasó promovido de esta Iglesia á la de la Paz el año de 1711.

14 Don Agustin Rodriguez Delgado pasó del Obispado de Panamá el año de 1731.

15 Don Salvador Bermudez promovido al Arzobispado de Charcas el año de 1746.

16 Don Fr. Joseph de Peralta, del Órden de Santo Domingo, promovido del Obispado de Buenos Ayres el referido año de 1746, murió el siguiente.

17 Don Matias de Ibañez electo el año de 1748, murió el de 1752.

18 Don Diego Antonio de Parada, Canónigo de la Catedral de Astorga, Provisor muchos años de su Obispado, electo para el de la Paz el año de 1752, promovido á la Silla Metropolitana del Arzobispado de Lima el de 1761.

19 Don Gregorio Francisco de Campos electo el año de 1762, que actualmente gobierna este año de 1788.

Tiene el mismo nombre, con la advocacion de San Luis, una Alcaldía mayor y partido del Reyno y Obispado de Mechoacán, confina por el S E con la jurisdiccion de la Villa de Cadereita, por el Poniente con la de San Miguel el grande, por el S con la de Queretaro, y por el N con la de San Luis de Potosí; es muy fértil y abundante en frutos, especialmente en viñas, de que hace muchos vinos y aguardientes que son los principales ramos de comercio de su limitada jurisdiccion, que solo consta de los Pueblos siguientes.

Real

y Provincial de su Órden,
spo de esta Diócesis de la

, del Órden de la Santísi-
ural de Robledo en la Man-
eligion, electo Obispo de
e la Paz el año de 1708,
o de Charcas el de 1711.
quien se trata en los Obis-
romovido de esta Iglesia á
711.
Delgado pasó del Obispado
1.
promovido al Arzobispado
46.
a, del Órden de Santo Do-
ispado de Buenos Ayres el
ió el siguiente.
ecto el año de 1748, mu-

rada, Canónigo de la Ca-
or muchos años de su Obis-
a Paz el año de 1752, pro-
olitana del Arzobispado de

de Campos electo el año de
gobierna este año de 1788.

Queretaro, y por el N con
la de San Luis de Potosí;
es muy fértil y abundante
en frutos, especialmente en
viñas, de que hace muchos
vinos y aguardientes que
son los principales ramos de
comercio de su limitada ju-
risdiccion, que solo consta
de los Pueblos siguientes.

Real

La Capital tiene el mismo nombre, fundado por los Regulares de la Compañia para la conversion de aquellos infieles, y tenian en él muy buen Colegio: su vecindario se compone de 42 familias de Españoles, 68 de Mestizos y Mulatos, y 614 de Indios aplicados á la siembra de maiz que produce aquel terreno con abundancia, y lo mismo viñas, de que fabrican muchos vinos y aguardientes que tienen estimacion en todo el Reyno: está 65 leguas al N, con inclinacion al NO de México, en 273 gr. 30 min. de long. y 22 gr. 4 min. de lat.

Un Pueblo con la advocacion de San Nicolas en la Provincia y Gobierno de Cartagena y Nuevo Reyno de Granada es del partido de la Villa del Sinú, y uno de los nuevos que fundó el Gobernador Don Francisco Pimienta el año de 1776.

Otro de las Misiones que tenian los Regulares de la Compañia en la California, situado á orilla de la Bahía de su nombre, poco distante de la Costa interior del golfo.

Otro Pueblo con un buen Puerto que es Parroquia de los Franceses en la parte que poseen de la Isla de Santo Domingo, situado en la Costa del N, entre la Bahía del Mosquito y el Pueblo de San Luis.

PAZCA, vease Pasca.

PAZCALA, Pueblo de la Cabeza de partido de Clanapa y Alcaldía mayor de Tlapa en Nueva España, tiene 38 familias de Indios que viven del cultivo y comercio de granos, está 6 leguas de su Cabecera.

PAZUELOS, Pueblo de la Provincia y Gobierno de Cumaná ó Nueva Andalucía, situado en la Costa, á la boca del rio Nervi, y al E de la Ciudad de Barcelona.

PAZÚLCO, Pueblo de la Cabecera de partido de Tepoxtlan y Alcaldía mayor de Cuernavaca en Nueva España, tiene 130 familias de Indios, anexo al Curato de Ayacapixtla, está situado en un llano enteramente estéril por lo que

carece de todo comercio, y se mantienen de su trabajo á que son muy aplicados, y por esto solicitados de todos los dueños de haciendas que hay en aquella jurisdiccion, está casi destruido y desierto de la mayor parte de sus habitantes desde que el año de 1744 executaron en una noche de carnestolendas tres muertes en otros tantos Ministros de Justicia del partido de Yautepéc, que entraron á deshoras en el Pueblo quando celebraban sus fiestas.

PE

PEAD, Pueblo de la Isla de Barbada en la parte del S, cerca de la Costa.

PEBAS y Caumares, San Ignacio de) Pueblo de la Provincia y Gobierno de Mainas en el Reyno de Quito, situado á la boca del rio Shiquitá en su entrada al Marañon.

PEBÓKE, Rio pequeño de la Nueva Escocia ó Acadia en la América Septentrional, corre al E, entre la Costa y la Bahía de Fundy, y entra en el de Cheben.

PECA, Pueblo de la Provincia y Gobierno de Jaen de Bracamoros en el Reyno de Quito.

PECHE, Ance de la) ó Ensenada de la Pesca en la Costa del E del lago Superior en la América Septentrional.

PECHELÍN, Rio de la Provincia y Gobierno de Cartagena en el Nuevo Reyno de Granada, nace junto á la Villa de Maria, corre al O, y sale al mar cerca de la de Santiago de Tolú.

PECHÉRA, Pueblo de las Misiones que tenian los Regulares de la Compañia en la Provincia de Taraumara y Reyno de Nueva Vizcaya, está 32 leguas al OSO, ¼ al Sur de la Villa y Real de Minas de San Felipe Chiguagua.

PECHEURS, ó Pescadores) Isla de la mar del N cerca de la Costa de la Guayana en la parte que poseen los Franceses, situada á la boca del rio Aprovak, tiene media legua de largo, pero es muy estrecha, cubierta de árboles, tiene un banco de arena que se dilata otra media legua al N, y forma dos canales, el de la izquierda es el mejor porque tiene tres brazas de fondo, y el otro no mas que dos.

PECKS,

Jaen de Bracamoros en el Reyno de Quito.

PECHE, Ance de la) ó Ensenada de la Pesca en la Costa del E del lago Superior en la América Septentrional.

PECHELÍN, Rio de la Provincia y Gobierno de Cartagena en el Nuevo Reyno de Granada, nace junto á la Villa de Maria, corre al O, y sale al mar cerca de la de Santiago de Tolú.

PECHÉRA, Pueblo de las Misiones que tenian los Regulares de la Compañia en la Provincia de Taraumara y Reyno de Nueva Vizcaya, está 32 leguas al OSO, ¼ al Sur de la Villa y Real de Minas de San Felipe Chiguagua.

PECHEURS, ó Pescadores) Isla de la mar del N cerca de la Costa de la Guayana en la parte que poseen los Franceses, situada á la boca del rio Aprovak, tiene media legua de largo, pero es muy estrecha, cubierta de árboles, tiene un banco de arena que se dilata otra media legua al N, y forma dos canales, el de la izquierda es el mejor porque tiene tres brazas de fondo, y el otro no mas que dos.

PECKS,

PECKS, Isla pequeña de la mar N cerca de la Costa de Nueva Jersey, entre el Puerto de Great egg ó Huevo grande y la Isla de Sudleys.

PECLLANSIMIQUIES, Nacion bárbara de Indios, descendiente de la de los Mantas, que ocupaba el país de la Costa en la Provincia que ahora se llama de Puerto Viejo en el Gobierno de Guayaquil, la sujetó el Emperador Huayna-Capac, XIII Monarca del Perú, hoy se ha extinguido enteramente.

PECOIQUÉN, Rio de la Isla de la Laxa en el Reyno de Chile, corre al O, y entra en el de Vergara.

PECOMPTÚCK, Rio caudaloso de la Provincia y Colonia de Nueva Inglaterra en la América Septentrional.

PECOS, Pueblo del Reyno del Nuevo México en la América Septentrional, situado en la cabecera de un rio que entra en el grande del N, entre los Pueblos de Tesuque y Santa Fe.

PECURIES, Pueblo de las Misiones que tienen los Religiosos de San Francisco en el Reyno del Nuevo México.

PEDERNALES, Rio pequeño de la Isla de Santo Domingo, nace en las sierras de Baruco, corre al O en una gran lengua de tierra de la Costa del S, y sale al mar entre el cabo Colorado y la ensenada de Puer.

Otro rio hay de este nombre en la Provincia y Gobierno de la Florida, corre al Sur, y sale al mar entre el de Apalachicola y la punta del Perro.

Una punta de tierra ó extremidad de la Costa que mira al E de la Isla de Cuba.

Otra de la Costa de S de la misma Isla, junto á la de Maisi.

PEDI, Rio caudaloso de la Carolina Meridional, corre al SE muchas leguas, y sale al mar por diferentes bocas.

Otro rio pequeño hay de este nombre en la misma Provincia, corre al Sur, y se une con el Petite para entrar en aquel.

PEDRÁL, S. Joseph del) por otro nombre Champán, Pueblo del Gobierno de S. Juan Jiróx en el Nuevo Reyno de Granada, situado á la orilla del rio grande de la Magdalena,

16 leguas mas abaxo del Puerto de Carare, y 8 mas arriba del fuerte de Morales, y 24 de su Capital, es de temperamento cálido y enfermo, pero muy abundante en cacao, de que cogen una gran cosecha sus vecinos que serán 100.

PEDRAZA, Ciudad pequeña de la Provincia y Gobierno de Maracaibo en el Nuevo Reyno de Granada, que fundó Gonzalo Liduefia el año de 1591 dándole este nombre en obsequio de su patria en Estremadura, los Indios infieles la destruyeron el año de 1614, y despues la reedificó el Capitan Diego de Luna: está en el distrito de la Ciudad de Mérida, situada entre cerros y montañas ásperas; es abundante y fértil en cacao, tabaco, maiz, yucas, plátanos &c. de temperamento cálido y muy enfermo, por cuya razon ni aun el Cura quiere permanecer en ella, y todos la abandonan menos el corto vecindario de 50 vecinos bárbaros, agrestes, y sin cultura.

Tiene el mismo nombre un Pueblo de la Provincia y Gobierno de Santa Marta en el propio Reyno, del partido del rio del Hacha, situado á orilla de un rio que sale al mar en la punta de San Agustin.

PEDREGAL, Pueblo corto y reducido del distrito de Tocaima y Gobierno de Mariquita en el Nuevo Reyno de Granada, situado á la otra parte del rio de Bogotá, que se pasa por allí en taravita, es de temperamento cálido, pero sano, abundante en cañas dulces, maiz, yucas, plátanos &c.

Otro Pueblo hay del mismo nombre en la Provincia y Gobierno de Venezuela del propio Reyno que el anterior, situado al S, ¼ al O de la Ciudad de Coro, entre los rios Seco y Tamayo.

Otro de la Provincia y Corregimiento de Tacunga en el Reyno de Quito, situado al E del de Alausi.

PEDRÉRA, Pueblo de las Misiones que tienen los PP. Carmelitas de Portugal en la Provincia y país de las Amazonas, situado á orilla del rio Negro.

PEDRÉRO, Pueblo de la Provincia y país de las Amazonas en el territorio de los Portugueses, situado tambien á orilla del rio Ne-

artido del rio del Hacha, situado á orilla de un rio que sale al mar en la punta de San Agustin.

PEDREGAL, Pueblo corto y reducido del distrito de Tocaima y Gobierno de Mariquita en el Nuevo Reyno de Granada, situado á la otra parte del rio de Bogotá, que se pasa por allí en taravita, es de temperamento cálido, pero sano, abundante en cañas dulces, maiz, yucas, plátanos &c.

Otro Pueblo hay del mismo nombre en la Provincia y Gobierno de Venezuela del propio Reyno que el anterior, situado al S, ¼ al O de la Ciudad de Coro, entre los rios Seco y Tamayo.

Otro de la Provincia y Corregimiento de Tacunga en el Reyno de Quito, situado al E del de Alausi.

PEDRÉRA, Pueblo de las Misiones que tienen los PP. Carmelitas de Portugal en la Provincia y país de las Amazonas, situado á orilla del rio Negro.

PEDRÉRO, Pueblo de la Provincia y país de las Amazonas en el territorio de los Portugueses, situado tambien á orilla del rio Negro como el anterior, enfrente de la boca del de Paravillanas.

S. PEDRITO, Pueblo de la Provincia y Gobierno de Santa Marta en el Nuevo Reyno de Granada, situado á orilla del rio grande de la Magdalena.

S. PEDRO, Pueblo de la Cabeza de partido y Alcaldía mayor de Huejutla en Nueva España, habitado de 35 familias de Indios que viven de sembrar maiz, frixoles y cultivar muchos árboles frutales, es anexo al Curato de su Capital, de quien dista 8 leguas al N; en su distrito se hallan 10 haciendas de labor en que hay muchos Indios repartidos así: en la Candelaria 67, en la Herradura 24, en Tepozteco 20, en Tecal 12, en Tepancticlán 20, en Tuzantla 64, en Canchitlán 140, en Zitlán 25, en los Romeros 43, y en San Felipe 45: en todas ellas se fabrica azucar de piloncillo, de que sacan cada año mas de 18 cargas, que es su principal y casi único comercio por la escasez de aguas y pastos que tienen.

Tiene el mismo nombre otro Pueblo de la Provincia y Gobierno de Santa Marta en el Nuevo Reyno de Granada, situado á la orilla del rio grande de la Magdalena, al E de la Villa de Tamalameque.

Otro de la Cabeza de partido de Amatepéc y Alcaldia mayor de Zultepec en Nueva España, de temperamento caliente y húmedo, tiene 11 familias de Indios que se mantienen de criar ganado mayor, y de la siembra de maiz y algunas frutas, está 5 leguas al S de su Cabecera.

Otro de la Cabecera de Quechula y Alcaldía mayor de Tepeaca en el mismo Reyno tiene 9 familias de Mestizos y 18 de Indios, y está muy inmediato á su Cabecera.

Otro de la Alcaldía mayor de Huamelula en el mismo Reyno, situado en la cumbre de un cerro, es de temperamento templado, y tiene varios manantiales de agua dulce con cuyo riego se fertiliza todo su distrito, lo habitan 25 familias de Indios que comercian en grana y en rosarios que hacen de una frutilla llamada tepexilote, está 3 leguas al Poniente del de Pochutla.

Otro de la Cabecera de par-

partido de Huehuetlán y Alcaldía mayor de Cuicatlán en el mismo Reyno, situado entre dos encumbrados cerros, con 97 familias de Indios que se emplean en el cultivo y comercio de grana y algodon de que fabrican texidos, está una legua de su Cabecera.

Otro de la Cabecera de Zanguio y Alcaldía mayor de Zamora en el mismo Reyno, situado á la falda de un monte alto y frondoso, es de temperamento algo cálido y húmedo, tiene 22 familias de Indios, y está 3 leguas al N de su Cabecera.

Otro de la Cabecera de Taximaroa y Alcaldía mayor de Maravatio en el mismo Reyno, y en la Provincia y Obispado de Mechoacán, tiene 46 familias de Indios, y está poco mas de 3 leguas al S de su Cabecera.

Otro que es Cabeza de partido de la Alcaldía mayor de Villalta en el mismo Reyno, de temperamento frio, tiene 82 familias de Indios, y está poco mas de 8 leguas al S de su Capital.

Otro de la Cabecera de Papalotipac y Alcaldía mayor de Cuicatlán en el mismo Reyno tiene 15 familias de Indios que se ocupan en el beneficio del salitre, grana y algodon de que hacen varios texidos.

Otro de la Cabecera y Alcaldía mayor de la Barca en el Reyno de Nueva Galicia, está 3 leguas al Oriente de la Capital, y en su distrito tiene muchas haciendas opulentas de labor que ocupan 17 leguas al E hasta la de Tarimoro.

Otro con el sobrenombre de Apostol, de la Cabecera de la Villa del Marquesado del Valle y Alcaldía mayor de Quatro Villas, tiene 82 familias de Indios que se emplean en el cultivo y comercio de trigo, grana, maiz, frutas, maderas, carbon, leña y cal: en su inmediacion hay varios ranchos de labor que pertenecen á diferentes comerciantes de la Ciudad de Oaxaca: está 2 leguas al SE de su Capital.

Otro que es Cabeza de partido de la Alcaldía mayor de Tonalá es de temperamento frio, tiene 83 familias de Indios que cultivan semillas y frutas del país de que hacen su comercio, está 2 leguas al Poniente de su Capital.

Otro de la Cabecera y Al-

lias de Indios que se ocupan en el beneficio del salitre, grana y algodon de que hacen varios texidos.

Otro de la Cabecera y Alcaldía mayor de la Barca en el Reyno de Nueva Galicia, está 3 leguas al Oriente de la Capital, y en su distrito tiene muchas haciendas opulentas de labor que ocupan 17 leguas al E hasta la de Tarimoro.

Otro con el sobrenombre de Apostol, de la Cabecera de la Villa del Marquesado del Valle y Alcaldía mayor de Quatro Villas, tiene 82 familias de Indios que se emplean en el cultivo y comercio de trigo, grana, maiz, frutas, maderas, carbon, lefia y cal: en su inmediacion hay varios ranchos de labor que pertenecen á diferentes comerciantes de la Ciudad de Oaxaca: está 2 leguas al SE de su Capital.

Otro que es Cabeza de partido de la Alcaldía mayor de Tonalá es de temperamento frio, tiene 83 familias de Indios que cultivan semillas y frutas del país de que hacen su comercio, está 2 leguas al Poniente de su Capital.

Otro de la Cabecera y Al-

Alcaldía mayor de Compostela en el Reyno de Nueva Galicia, situado á orilla del rio Tepic, y distante 10 leguas de su Capital.

Otro de la Cabecera y Alcaldía mayor de la Barca en el mismo Reyno que el anterior, inmediato á su Capital al Poniente.

Otro de la Cabecera y Alcaldía mayor de Toluca en Nueva España, con 141 familias de Indios, está poco distante al O de su Capital.

Otro de la Cabecera de Zumpahuacan y Alcaldía mayor de Marinalco en el mismo Reyno.

Otro de la Cabecera y Alcaldía mayor de Marinalco en el mismo Reyno, distante una legua corta de su Capital.

Otro de la Cabecera y Alcaldía mayor de Tetela Xonotla en el mismo Reyno, distante legua y media al O de aquella.

Otro de la Cabecera y Alcaldía mayor de Tecali en el mismo Reyno con 17 familias de Indios.

Otro de la Alcaldía mayor de Nexapa en el mismo Reyno con 51 familias de Indios.

Otro de la Provincia y

Corregimiento de Guanta en el Perú, anexo al Curato de Ticllas.

Otro de la Provincia y Corregimiento de Lucanas en el mismo Reyno, anexo al Curato de Pucquin.

Otro de la Provincia y Corregimiento de Tomina en el mismo Reyno, anexo al Curato de Sopachui.

Otro pequefio ó barrio del distrito y jurisdiccion de la Ciudad de Valladolid en la Provincia y Obispado de Mechoacán y Reyno de Nueva España.

Otro con el sobrenombre de Martir en la Cabecera de Tepalcaltepéc y Alcaldía mayor de Nejapa en Nueva España, situado en el plan de una barranca á quien rodean varios montes de mucha altura, y en ellos plantan sus nopaleras de grana 65 familias de Indios que lo habitan.

Otro de la Provincia y Gobierno de Popayán en el Nuevo Reyno de Granada, situado á orilla del rio Caquetá, cerca de su nacimiento.

Otro de la Isla y Gobierno de la Margarita, situado en la Costa del Sur, enfrente de la de Tierra-Firme.

Otro

Otro de la Provincia y Gobierno de Sonora en Nueva España, situado en el país de los Indios Cocomaricopas, á orilla del rio grande de Gila.

Otro de la Provincia y Alcaldía mayor de Vera Paz en el Reyno de Guatemala.

Otro de la Provincia y Corregimiento de Quillota en el Reyno de Chile, á orilla del rio Quillota.

Otro de la Provincia y Gobierno del Tucumán en el Perú, de la jurisdiccion de la Ciudad de Córdoba, situado á orilla de un rio.

Otro de la Provincia y Gobierno de Buenos Ayres en el mismo Reyno que el anterior, situado á orilla del rio Paraná, y á la boca donde le entra el de Sala.

Otro de la Cabecera y Alcaldía mayor de Juchipila en Nueva España, distante 6 leguas al Poniente de ella.

Otro pequeño ó barrio de la Cabecera de Texmelucán y Alcaldía mayor de Guajozingo en el mismo Reyno.

Otro de las Misiones que tenian los Regulares de la Compañia en la Provincia de Tepeguana y Reyno de Nueva Vizcaya.

Otro que es Real de Minas de Plata de la Provincia de Taraumara y Reyno de Nueva Vizcaya, situado á la orilla de un rio que entra en el de Conchos, está 120 leguas de la Capital Guadiana, en 261 gr. 5 min. de long. y 29 gr. 11 min. de lat.

Otro de las Misiones que tenian los Regulares de la Compañia en la Provincia de Topia y Reyno de Nueva Vizcaya, situado en medio de la sierra de aquel nombre, y á orilla del rio Piastla.

Otro de la Provincia y Gobierno de Venezuela en el Nuevo Reyno de Granada, fundado en la sierra en este siglo.

Otro de la Provincia y Gobierno de Quijos y Macas en el Reyno de Quito, uno de las Misiones de Indios Sucumbios que fundaron y tenian á su cargo los Regulares de la Compañia.

Otro de la Provincia y Gobierno de Maracaibo en el Nuevo Reyno de Granada, situado entre la Costa y la laguna grande.

Otro de la Provincia y Corregimiento de Rancagua en el Reyno de Chile, en cuyo distrito hácia la Costa hay

hay una
Santo Do
tá entre
pertenece
Religioso
la Ciudad
otra llama
de tenian
la Compa
legio, y el
mineral d
cubrió 50
á los prin
queza.

Otro co
de Nolasc
nes que ti
melitas de
territorio y
zonas, si
este rio.

Otro de
tenian los
Compañia
Gobierno
no de Qu
orilla del
la boca d
Aguarico.

Otro qu
nas de Pla
cia y Gob

Otro de
Gobierno
en el Nuev
nada, situ
del rio de
la Costa,
Indios Tai

Otro que es Real de Mi-
nas de Plata de la Provin-
cia de Taraumara y Reyno
de Nueva Vizcaya, situa-
do á la orilla de un rio que
entra en el de Conchos, es-
tá 120 leguas de la Capi-
tal Guadiana, en 261 gr.
5 min. de long. y 29 gr.
11 min. de lat.

Otro de las Misiones que
tenian los Regulares de la
Compañia en la Provincia
de Topia y Reyno de Nue-
va Vizcaya, situado en me-
dio de la sierra de aquel
nombre, y á orilla del rio
Piastla.

Otro de la Provincia y
Gobierno de Venezuela en
el Nuevo Reyno de Gra-
nada, fundado en la sierra
en este siglo.

Otro de la Provincia y
Gobierno de Quijos y Ma-
cas en el Reyno de Quito,
uno de las Misiones de In-
dios Sucumbios que funda-
ron y tenian á su cargo los
Regulares de la Compañia.

Otro de la Provincia y
Gobierno de Maracaibo en
el Nuevo Reyno de Gra-
nada, situado entre la Cos-
ta y la laguna grande.

Otro de la Provincia y
Corregimiento de Rancagua
en el Reyno de Chile, en
cuyo distrito hácia la Costa
hay

hay una laguna llamada de
Santo Domingo porque es-
tá entre una hacienda que
pertenece al Convento de
Religiosos de este Orden en
la Ciudad de Santiago, y
otra llamada Bucalemu don-
de tenian los Regulares de
la Compañia un buen Co-
legio, y el rico y abundante
mineral de oro que se des-
cubrió 50 años há, y dió
á los principios mucha ri-
queza.

Otro con el aditamento
de Nolasco, de las Misio-
nes que tienen los PP. Car-
melitas de Portugal en el
territorio y país de las Ama-
zonas, situado á orilla de
este rio.

Otro de las Misiones que
tenian los Regulares de la
Compañia en la Provincia y
Gobierno de Mainas y Rey-
no de Quito, situado á la
orilla del rio Napo, y á
la boca donde le entra el
Aguarico.

Otro que es Real de Mi-
nas de Plata de la Provin-
cia y Gobierno de Sonora.

Otro de la Provincia y
Gobierno de Santa Marta
en el Nuevo Reyno de Gra-
nada, situado á la orilla
del rio de Cañas, cerca de
la Costa, en el país de los
Indios Taironas.

Otro de la Provincia y
Gobierno de Honduras en
el Reyno de Guatemala.

Otro de la Isla de Gua-
dalupe, una de las Antilles,
situado en la cabeza del N,
con un buen fuerte para su
defensa.

Otro de la Isla de Mar-
tinica en que tambien tie-
nen construido un fuerte los
Franceses.

Otro de las Misiones que
tenian los Regulares de la
Compañia en la Provincia y
Gobierno de Mainas del
Reyno de Quito, situado á
orilla del rio Marañon, y
distinto de otro del mismo
nombre, de que hemos ha-
blado ya, está cerca del de
San Pablo de los Omaguas.

Otro de la Provincia y
Gobierno de Moxos en el
mismo Reyno que el ante-
rior fué la Plaza de Armas
en que se juntó la tropa de
la expedicion que hizo el
año de 1768, aunque sin
fruto, el Brigadier D. Fran-
cisco Pestaña.

Otro de la Isla de Cu-
razao, situado en la Costa
de una ensenada que hay á
la parte del N.

Otro de la Provincia y
Gobierno de Maracaibo, si-
tuado á orilla de la laguna
de este nombre y del rio

del Cuervo, á la parte del Sur.

Otro de la Provincia y Alcaldía mayor de Zacapula en el Reyno de Guatemala.

Otro de la Provincia y Alcaldía mayor de Chiapa en el mismo Reyno.

Otro de la Provincia y Alcaldía mayor de Zacatepeques en el mismo Reyno.

Otro de la Provincia y Corregimiento de Vera Paz en el mismo Reyno.

Otro con el aditamento de Nuevo en la Provincia y Capitanía de Todos Santos y Reyno del Brasil, situado á orilla del rio Paraguaca, cerca de la Bahía.

Otro de la Provincia y Reyno de Guatemala.

Una Ciudad grande en la Provincia y Capitanía del Rey en el Brasil, situada á la boca ó entrada de la laguna grande de los Patos.

Una Villa de la Provincia y Corregimiento de Quillota en el Reyno de Chile.

Un rio grande de la Provincia de Taraumara y Reyno de Nueva Vizcaya en la América Septentrional nace en 28 gr. de lat., corre casi E O, y entra en el grande del N en los confines de la Provincia de Coaguila, donde se divide esta del Reyno del Nuevo México, es muy ameno porque sus orillas están cubiertas de alamedas, y su ribera la hermosea una hacienda dilatada donde se cria mucho ganado vacuno.

Otro rio de la Provincia y Gobierno de Veragua en el Reyno de Tierra-Firme nace en la parte de la Costa del Sur de la montaña de Tabaraba, y siguiendo su curso hácia aquel rumbo entra en el de Martin grande poco antes de salir este al mar.

Otro de la Provincia y Reyno de Quito nace cerca del Pueblo de Santo Domingo, y corre al N.

Otro de la Provincia y Gobierno de Venezuela en el Nuevo Reyno de Granada nace de una montaña cerca de la Ciudad de Nirua, corre casi N S, y se une con otro para entrar en el Coxede.

Otro grande y caudaloso del Reyno del Brasil se forma de diferentes que nacen en las montañas del país y territorio de los Indios Guaranis con varias direcciones, y luego corre siguiendo la Costa, y muy inme-

dia-

Provincia de Coaguila, donde se divide esta del Reyno del Nuevo México, es muy ameno porque sus orillas están cubiertas de alamedas, y su ribera la hermosea una hacienda dilatada donde se cria mucho ganado vacuno.

Otro rio de la Provincia y Gobierno de Veragua en el Reyno de Tierra-Firme nace en la parte de la Costa del Sur de la montaña de Tabaraba, y siguiendo su curso hácia aquel rumbo entra en el de Martin grande poco antes de salir este al mar.

Otro de la Provincia y Reyno de Quito nace cerca del Pueblo de Santo Domingo, y corre al N.

Otro de la Provincia y Gobierno de Venezuela en el Nuevo Reyno de Granada nace de una montaña cerca de la Ciudad de Nirua, corre casi N S, y se une con otro para entrar en el Coxede.

Otro grande y caudaloso del Reyno del Brasil se forma de diferentes que nacen en las montañas del país y territorio de los Indios Guaranis con varias direcciones, y luego corre siguiendo la Costa, y muy inmediato á ella, en forma de un gran lago hasta salir al mar, junto al fuerte de San Pedro, destacando otro brazo para formar la laguna Imeri.

Otro de la Provincia y Gobierno de Texas en Nueva España.

Otro del Reyno de Nueva Vizcaya en la América Septentrional.

Otro que igualmente tiene el nombre de San Pablo en la Provincia y Alcaldía mayor de Tabasco, que en su origen se llama del Lodazal.

Otro de la Carolina Meridional que sale al mar junto al Puerto Real.

Otro de la Provincia y Gobierno de Venezuela en el Nuevo Reyno de Granada nace en la sierra, corre al N, y entra en la laguna de Maracaibo.

Otro de la Provincia y Gobierno de la Florida corre al O, y sale al mar entre el Cayo Anclote y los de San Martin.

Otro llamado al mismo tiempo de San Pablo en la Provincia y Gobierno de la Vera Cruz, distinto de otro del mismo nombre, en la Alcaldía mayor de Tabasco, de que hemos hablado ya, sale al mar junto al Pueblo de Almeria.

Una Bahía en la Costa del Sur del estrecho de Magallanes, junto al cabo de la Perdicion, llámase tambien por algunos de la Navidad.

Otra en la Costa del E de la Florida, fuera del canal de Bahama.

Un Puerto en la Costa del Sur de la Isla de Cuba, entre la Capilla de Santiago y el rio de Sevilla.

Otra Bahía en la Costa del Sur de la Isla de Jamayca.

Una ensenada en la Costa que media entre el rio de la Plata y el estrecho de Magallanes está en 51 gr. 30 min. de lat. al S, entre el rio de los Gallegos y la ensenada Grande.

Una Isla pequeña de la mar del Sur en la Bahía de Panamá de la Provincia y Reyno de Tierra-Firme, delante del golfo de San Miguel.

Otra Isla tambien pequeña del golfo de California ó Mar Roxo de Cortés, situada en lo mas interior de él, arrimada á la Costa de Nueva España.

Un fuerte del Reyno de Chile, situado á la otra par-

parte del rio Biobio, frontero á los Indios infieles Araucanos que lo quemaron y destruyeron el año de 1599.

Otro fuerte de la Provincia de Georgia en la América Septentrional, situado á orilla del rio de su nombre.

Una laguna en el Reyno de Nueva Vizcaya que se forma del rio de las Nasas.

PEDRÓSA, Pueblo de la Provincia y Capitanía de San Vicente en el Brasil, situado entre los de Cubar y Escamal.

PEÉ, Puerto) Pueblo de los Franceses en la parte que poseen de la Isla de Santo Domingo, está 14 leguas del Guárico.

PEGEBSCUL, Salto del rio Amariscoggin en la Provincia de Continente, cerca de su salida al mar.

PEGUAS, Nacion bárbara de Indios de la Provincia y Gobierno de Quixos y Macas en el Reyno de Quito, que habita entre los rios Chamangui á Levante y Puninú á Poniente, era antiguamente muy numerosa, y ocupaba casi toda la Provincia: el Pueblo principal tenia el nombre del primero de los dos rios referidos por estar situada á su orilla austral: hoy se ha reducido á muy pocos esparcidos entre los bosques é inmediaciones del rio Napo, y se mantienen de la caza y de la pesca.

PEINE, Pueblo de la Provincia y Corregimiento de Atacama en el Perú y del Arzobispado de Charcas, anexo al Curato de su Capital.

PEJÉNA, Rio pequeño de la Provincia y Gobierno de la Guayana ó Nueva Andalucía, corre al O, y entra en el Orinoco junto al Pueblo y raudal de Carichana.

PEJÉNDINO, Pueblo de la Provincia y Gobierno de Popayán en el Reyno de Quito, perteneciente al distrito de la Villa de Pasto.

PELÁDO, Pueblo de la Provincia y Capitanía del Rey en el Brasil, situado al O del de Porcos.

Tiene el mismo nombre un monte alto sin árbol ni planta alguna en la Provincia y Gobierno del Darien y Reyno de Tierra-Firme en la Costa de la mar del Sur, al lado de la punta de Garachiné, que se descubre desde el mar á mucha distancia.

Un

los rios referidos por estar situada á su orilla austral: hoy se ha reducido á muy pocos esparcidos entre los bosques é inmediaciones del rio Napo, y se mantienen de la caza y de la pesca.

PEINE, Pueblo de la Provincia y Corregimiento de Atacama en el Perú y del Arzobispado de Charcas, anexo al Curato de su Capital.

PEJÉNA, Rio pequeño de la Provincia y Gobierno de la Guayana ó Nueva Andalucía, corre al O, y entra en el Orinoco junto al Pueblo y raudal de Carichana.

PEJÉNDINO, Pueblo de la Provincia y Gobierno de Popayán en el Reyno de Quito, perteneciente al distrito de la Villa de Pasto.

PELÀDO, Pueblo de la Provincia y Capitanía del Rey en el Brasil, situado al O del de Porcos.

Tiene el mismo nombre un monte alto sin árbol ni planta alguna en la Provincia y Gobierno del Darien y Reyno de Tierra-Firme en la Costa de la mar del Sur, al lado de la punta de Garachiné, que se descubre desde el mar á mucha distancia.

Un

Un rio llamado Caño Pelado de la Provincia y Capitanía del Rey en el Brasil corre al SSE, y entra en la laguna grande de los Patos.

PELAGATOS, Cerro de) Monte alto de la Provincia y Corregimiento de Truxillo en el Perú.

PELÁN, Rio pequeño de la Isla de San Christóval, una de las Antilles, que sale al mar en la Costa del SO, entre la gran Rada y la punta de Palmites.

S. PELAYO, Pueblo de la Provincia y Gobierno de Cartagena en el Nuevo Reyno de Granada, y del partido de la Villa de Tolú, fundado el año de 1776 por el Gobernador D. Francisco Pimienta.

PELECAHUIN, Pueblo del Gobierno de Valdivia en el Reyno de Chile, situado á la cabecera y orilla del rio de Valdivia.

PELÉCHUCO, Pueblo de la Provincia y Corregimiento de Larecaja en el Perú.

PELEE ó Pelada) Punta de la Costa del N del lago Erié ú Oswego en la Nueva Francia ó Canadá y América Septentrional.

PELEHUE, Pueblo de

Indios del Reyno de Chile, situado cerca de la Costa del mar, y á orilla del rio Tolten.

Otro Pueblo hay del mismo nombre y Reyno en la Isla de la Laxa, situado á orilla del rio de los Sauces.

PELEPELGUA, Caleta de) en la Costa del estrecho de Magallanes, al lado del rio del Pasage.

PELES, Pueblo de la Provincia de Pensilvania en la América Septentrional, donde tienen construido un fuerte los Ingleses para defensa del establecimiento que hicieron allí, está al E del fuerte de Quene de los Franceses, y no lexos del rio Ohio.

PELHÁM, Fuerte de los Ingleses en la Provincia de Massachusets, una de las de la Nueva Inglaterra, situado á orilla y cabecera del rio Housatonick.

PELILÉO, Pueblo de la Provincia y Corregimiento de Riobamba en el partido y jurisdiccion de Ambato del Reyno de Quito, célebre por el primor con que sus naturales trabajan de carpintería imitando las mejores obras de este oficio que se hacen en Inglaterra de muebles embutidos, para lo

que

que tienen singular ingenio y habilidad, es de clima benigno y sano: su Iglesia Parroquial de las mejores del Reyno: está 5 leguas al S E de Ambato, y una al Poniente de Patate en 1 gr. 21 min. de lat. aust.

PELINGARA, Rio de la Provincia y Corregimiento de Piura en el Perú, corre al Poniente, y pasa por delante del Pueblo á quien da nombre, que está situado á su orilla boreal, entra en el de Colan, enfrente del Pueblo de Amotape por la parte austral, en 4 gr. 44 min. de lar. aust.

PELISIPI, Rio de la Carolina Septentrional, corre al S S O, y entra en el de Cherakees.

PELÓTAS, Pueblo de la Provincia y Capitanía del Rey en el Brasil, situado cerca de la Costa, y en la cabecera del rio Uruguay.

Tiene el mismo nombre un rio de esta Provincia y Reyno que corre al S S E, y entra en la laguna grande de los Patos.

PEMBERRY, Rio de la Provincia de Pensilvania en la América Septentrional.

PEMMAPECKA, Rio de la misma Provincia que el anterior.

PEMNAQUID, Rio de la Provincia de la Nueva Inglaterra en la América Septentrional.

PEÑA, La) Pueblo de la jurisdiccion de la Ciudad de la Palma en el Corregimiento de Tunja del Nuevo Reyno de Granada, situado en un país áspero, montuoso y lleno de pantanos, produce algodon, tabaco, maiz, cañas dulces, plátanos y yucas, y cria mucho ganado de cerda de que hace su principal comercio, tiene 300 vecinos y tal qual Indio.

Tiene el mismo nombre con el aditamento de Blanca otro Pueblo de la Provincia y Corregimiento de Coquimbo en el Reyno de Chile.

Otro con el sobrenombre de Oradada en la Costa de la Provincia y Corregimiento del Cercado en el Perú, enfrente de la Isleta del Frontón.

Otro llamado Rancho de la Peña, en las Misiones que tienen los Religiosos de San Francisco del Nuevo México.

Un cabo ó punta de tierra en la Costa del N de la Isla de Santo Domingo, entre la Bahía del Bálsamo y el

PEMNAQUID, Rio de la Provincia de la Nueva Inglaterra en la América Septentrional.

PEÑA, La) Pueblo de la jurisdiccion de la Ciudad de la Palma en el Corregimiento de Tunja del Nuevo Reyno de Granada, situado en un país áspero, montuoso y lleno de pantanos, produce algodon, tabaco, maiz, cañas dulces, plátanos y yucas, y cria mucho ganado de cerda de que hace su principal comercio, tiene 300 vecinos y tal qual Indio.

Tiene el mismo nombre con el aditamento de Blanca otro Pueblo de la Provincia y Corregimiento de Coquimbo en el Reyno de Chile.

Otro con el sobrenombre de Oradada en la Costa de la Provincia y Corregimiento del Cercado en el Perú, enfrente de la Isleta del Frontón.

Otro llamado Rancho de la Peña, en las Misiones que tienen los Religiosos de San Francisco del Nuevo México.

Un cabo ó punta de tierra en la Costa del N de la Isla de Santo Domingo, entre la Bahía del Bálsamo y el el Cabo Francés viejo.

Otra punta en la Costa de la Provincia y Capitanía de Seara en el Brasil, entre la Costa de Porcelados y la Bahía de Iguape.

PENACHI, Pueblo de la Provincia y Corregimiento de Piura en el Reyno de Quito.

PENAGÁRA, Monte muy alto de la Provincia y país de la Guayana hácia la parte de Poniente, célebre por el brillo que tiene continuamente su falda, algunos han creido que era todo de oro y piedras preciosas, y han escrito y esparcido la fabula de los montes de oro; pero lo cierto es que abunda del metal llamado marcasita, y de esto nace el esplendor que se ve por todas partes.

PEÑALOLEN, Pueblo del Reyno de Chile, situado en el Llano de Tango.

PENAS, Cabo de) Punta de tierra en la Costa de la Isla del Fuego, entre las de Arenas y Santa Inés.

PEÑAS, Pueblo de la Provincia y Corregimiento de Paria en el Perú, situado al E de la Capital.

Tiene el mismo nombre de nuestra Señora de las Peñas un célebre Santuario de la Provincia y Corregimiento de Omasuyos en el Perú, anexo como ayuda de Parroquia al Curato de Huariña.

Un cerro ó monte muy alto de la Provincia y país del Chaco en el Perú, á la orilla del caño de Galbán.

PEÑASCO, San Mateo del) Pueblo y Cabecera de partido de la Alcaldía mayor de Tepozcolula en Nueva España, tiene 600 familias de Indios con las de los barrios de su distrito que se emplean en las labores del trigo y cultivo de grana, está 5 leguas al Sur de su Capital.

Tiene el mismo nombre un rio pequeño del partido de Repocura en el Reyno de Chile.

PENCO, vease Concepcion de Chile.

PENDELÉC, Pueblo de la Provincia y Corregimiento de Cuenca en el Reyno de Quito, en cuyo distrito tiene las haciendas de Lluglúl y de Quinaloma.

PENE, Cabo de) en la Costa del Sur de la Isla de Terranova, uno de los que forman la Bahía des Trepasés ó de los Difuntos.

PENÉDO, Pueblo de la Provincia y Capitanía de Per-

Pernambuco en el Brasil, situado á la orilla del N del rio grande de S. Francisco, cerca de su salida al mar, á cuya inmediacion tienen los Portugueses el fuerte de S. Mauricio para defender la subida del rio.

PEÑEHUÉ, ó Penhue) Pueblo de Indios del partido de Boroa en el Reyno de Chile, situado á orilla del rio Tolten.

PENÉNIO, Rio de la Provincia y Gobierno de Quixos y Macas en el Reyno de Quito, entra en el Putumayo poco despues de su nacimiento.

PENGUIN, Islas de) cerca de la Costa del Sur de la de Terranova, junto á la punta de Hune.

PENIPE, Pueblo de la Provincia y Corregimiento de Riobamba en el Reyno de Quito, cerca del rio Achambo que tiene á la parte de Poniente, y á la del N el de su nombre, es poblacion corta, pero deliciosa y de clima sano, dista 5 leguas al N E de Riobamba, y está en 1 gr. 35 min. de lat. aust.

PENITENCIA, Isla de la) en la mar del N, á la entrada ó boca del rio de las Amazonas, entre la Costa de la Guayana y la Isla grande de Joanes ó de Marajo.

PENJÁMO, Pueblo y Cabeza de partido de la Alcaldía mayor de la Villa de Leon en Nueva España, y Provincia y Obispado de Mechoacan, tiene 58 familias de Indios.

PENJAMILLO, Pueblo de la Cabecera de partido y Alcaldía mayor de Tlazasalca en Nueva España, tiene 10 familias de Españoles y Mestizos, y 63 de Indios en algunos ranchos de labor de su distrito, y 133 de Españoles, Mestizos y Mulatos, que comercian en las siembras de maiz, frixoles y otras semillas que producen allí con abundancia, y en algun ganado caballar que crian: está 5 leguas al N de su Capital.

PENNYCOÓK, Rio de la Provincia de Hampshire, una de las quatro de la Nueva Inglaterra, nace en los Montes Blancos, corre al S, luego tuerce su curso al E, y sale al mar enfrente del banco de Jeffreys.

PENOBSCOT, ó Pentaguet) Rio de la Provincia de Sagadahook en la América Septentrional, nace de varios lagos, corre al SO, y

y sale al
de su nom
Esta es
y cómoda
Islas.
PEÑO
Nuevo Mé
rica Septe
dacion de
situacion t
gular que
le iguale
casas tan f
que dicen
mas de 70
medio de u
nuras que
de 15 legu
cumbre de
hay en ell
nombre, d
naria altur
estados, y
de extensio
fia tajada
da, que
bida que u
á mano
solo permi
persona,
en él unas
ra que si
puedan pa

S. Juan El
Santa Mari
tepec.
Santiago
tipac.

de la Guayana y la Isla grande de Joanes ó de Marajo.

PENJÁMO, Pueblo y Cabeza de partido de la Alcaldía mayor de la Villa de Leon en Nueva España, y Provincia y Obispado de Mechoacan, tiene 58 familias de Indios.

PENJAMILLO, Pueblo de la Cabecera de partido y Alcaldía mayor de Tlazasalca en Nueva España, tiene 10 familias de Españoles y Mestizos, y 63 de Indios en algunos ranchos de labor de su distrito, y 133 de Españoles, Mestizos y Mulatos, que comercian en las siembras de maiz, frixoles y otras semillas que producen allí con abundancia, y en algun ganado caballar que crian: está 5 leguas al N de su Capital.

PENNYCOÓK, Rio de la Provincia de Hampshire, una de las quatro de la Nueva Inglaterra, nace en los Montes Blancos, corre al S, luego tuerce su curso al E, y sale al mar enfrente del banco de Jeffreys.

PENOBSCOT, ó Pentaguet) Rio de la Provincia de Sagadahook en la América Septentrional, nace de varios lagos, corre al SO, y sale al mar en la Bahía de su nombre.

Esta es grande, hermosa y cómoda, y está llena de Islas.

PEÑOL, Ciudad del Nuevo México en la América Septentrional, es fundacion de los Indios en una situacion tan fuerte y singular que no hay otra que le iguale, tenia antes 20 casas tan fuertes y capaces que dicen habitaban en ellas mas de 70 vecinos, está en medio de unas dilatadas llanuras que se extienden mas de 15 leguas de largo en la cumbre de un peñon, que hay en ellas, y le da el nombre, de tan extraordinaria altura que pasa de mil estados, y tiene una legua de extension todo él de peña tajada y lisa y empinada, que no tiene mas subida que un camino hecho á mano tan estrecho que solo permite el paso á una persona, y á trechos hay en él unas concavidades para que si se encuentran dos puedan pasar: en la cumbre tienen diferentes cisternas para recoger el agua, y abaxo en el llano las sementeras y siembras.

Tiene el mismo nombre, con el aditamento del Marques, una Isla de la laguna de México, situada en medio de ella al S de la Capital, donde hay un monte en que mandó Hernan Cortés, Marques del Valle, construir unos baños de donde le viene el nombre.

PEÑOLES, Alcaldía mayor de la Provincia y Obispado de Oaxaca en Nueva España, es todo su territorio áspero, frio, montuoso y estéril, tanto que sus naturales no tienen mas comercio ni frutos que el de un poco de maiz y los cortes que hacen de maderas en sus serranías pobladas de corpulentos pinos y otros árboles con que abastecen las jurisdicciones inmediatas: consta esta, ademas de la Capital que es el Pueblo de Ixquintepec, de los siguientes.

S. Juan Elotepec.
Santa Maria Huitepec.
Santiago Gajolotipac.
Sta. Catarina Estetla.
Santiago Tlazoyaltepec.
S. Pedro Chilapa.
S. Mateo Tepantepec.
S. Pedro Totomachapa.

Tiene el mismo nombre un despoblado de la Provincia de Tepeguana y Reyno de Nueva Vizcaya, que es camino preciso para entrar á los Presidios: á distancia de 8 leguas al NO hay una hacienda llamada la Sarca muy abundante de patos y de ganado: está 23 leguas del Presidio y Pueblo de Mapimi.

PEÑON, Pueblo de la Provincia y Gobierno de Cartagena en el Nuevo Reyno de Granada, situado á orilla del rio grande de la Magdalena, enfrente de la boca del de Cesaré.

Tiene el mismo nombre otro Pueblo de la Provincia y Gobierno de Venezuela en el mismo Reyno que el anterior, situado en la Costa cerca de Puerto Cabello.

PEÑONES, Siete) Pueblo de la Provincia y Gobierno de Antioquia en el Nuevo Reyno de Granada, situado á orilla del rio grande de la Magdalena.

PENONOMÉ, Pueblo del partido y Alcaldía mayor de Natá en la Provincia y Reyno de Tierra-Firme, llamado así por el nombre del Cacique dueño de aquel distrito, está situado en un pequeño valle rodeado de montañas, y á orilla del rio Saratí que lo hace fértil y delicioso, abunda en maiz, plátanos, legumbres, ganado de cerda y aves domésticas, de cuyos frutos hace su comercio y abastece la Ciudad de Panamá, Capital del Reyno, de quien dista 19 leguas al NO: está en 8 gr. 32 min. de lat. bor.

Tiene el mismo nombre un rio de esta Provincia y Reyno, nace en las montañas de la parte del Sur, y corriendo al N entra en el de Coclé, en cuyo parage son casi comunicables los dos mares del N y S, quedando solo un itsmo de 5 leguas, que es por donde han pasado al mar Pacífico los contravandistas los efectos que compraban á los extrangeros en el del N y boca del rio de Coclé.

PENSBURY, Ciudad pequeña del Condado de Buckingham en la Provincia de Pensilvania, situada á orilla de un brazo del rio Delaware, era señorío de Mr. Penn, y en ella tenia una hermosa casa con huertas y jardines, construida con el mayor primor y comodidad.

PEN-

tuado en un pequeño valle rodeado de montañas, y á orilla del rio Saratí que lo hace fértil y delicioso, abunda en maiz, plátanos, legumbres, ganado de cerda y aves domésticas, de cuyos frutos hace su comercio y abastece la Ciudad de Panamá, Capital del Reyno, de quien dista 19 leguas al NO: está en 8 gr. 32 min. de lat. bor.

Tiene el mismo nombre un rio de esta Provincia y Reyno, nace en las montañas de la parte del Sur, y corriendo al N entra en el de Coclé, en cuyo parage son casi comunicables los dos mares del N y S, quedando solo un itsmo de 5 leguas, que es por donde han pasado al mar Pacífico los contravandistas los efectos que compraban á los extrangeros en el del N y boca del rio de Coclé.

PENSBURY, Ciudad pequeña del Condado de Buckingham en la Provincia de Pensilvania, situada á orilla de un brazo del rio Delaware, era señorío de Mr. Penn, y en ella tenia una hermosa casa con huertas y jardines, construida con el mayor primor y comodidad.

PEN-

PENSILVANIA, Provincia de la América Septentrional, una de las que componen los Estados Unidos de aquella parte del mundo, situada entre la Nueva Yorck al N, Nueva Jersey al E, Virginia y parte del Canadá al O, y Maryland al S, sin otra comunicacion con el mar que por la boca del rio Delawar, tiene cerca de 300 millas de largo y 240 de ancho, entre 38 y 43 gr. de lat., y 74 y 81 de long. solo tiene esta Provincia un cabo de consideracion que es Hinlopen; la riegan diferentes rios, entre los quales son los mas considerables el Delawar, Susquehanna y Schuilkill: el primero, que nace al N en el país de los Indios Iroqueses, es navegable 120 millas mas arriba de Filadelfia, y lo seria mas á no impedirlo una catarata que hay poco despues de la Ciudad de Bristol, y no permite á las embarcaciones pasarla; los otros dos tienen su origen en aquel mismo país, y se navegan por mas extension, á cuya comodidad se agrega que las embarcaciones están seguras en los brazos ó rias y ensenadas de que abunda el Delawar, con lo qual se facilita el comercio de frutos y efectos de todas partes: está dividida esta Provincia en los Condados siguientes:

Filadelfia,	Chester,	Bucks,	Berks,
Northampton,	Lancaster,	Yorck,	Cumberland;

y á la otra parte del rio Delawar los de Newcastle, Kent y Susséx. Fué dada al famoso Guillermo Penn, hijo del célebre Almirante del mismo nombre, en tiempo del Protector Cromwel y del Rey Carlos II de Inglaterra, el año de 1680, quien se lo prometió en recompensa de sus servicios hechos á la Corona, y de los créditos que tenia contra esta; pero murió antes de obtener la gracia, y su hijo olvidó por mucho tiempo solicitar que tuviese efecto, hasta que viendo que los Quákaros sus amigos estaban perseguidos en todas las Provincias de Inglaterra renovó su solicitud, y habiendo logrado el despacho pasó á la América

y

y comprò en muy corta cantidad este territorio de los Indios que lo poseian. Con este primer justo procedimiento, aunque á poca costa, facilitó el comercio y trato con aquellos naturales que formaron muy ventajosa idea de él, y de tan felices principios pasó á la empresa de poblar el país adquirido, á que contribuyó mucho el disgusto con que estaban los Quákaros en Inglaterra, y llevados del concepto en que lo tenian se embarcaron á establecerse en un país inculto, y en un clima estraño y desconocido. El fundador no omitió nada de quanto podia contribuir á animar y fomentar los nuevos Colonos: gastó inmensas cantidades de dinero en su transporte y en proveerlos de quanto necesitaban, y no aspirando á enriquecerse de repente les vendió á precio muy equitativo el terreno á cada uno, con lo qual, y la carta de privilegio que les dió, transformó el país de un bosque en un jardin; de modo que ha sido y es una de las Colonias mas florecientes del Nuevo Mundo, y donde todavia se conserva la memoria del nombre de Penn. El clima de Pensilvania es muy delicioso, y el ayre dulce y apacible: empieza allí el Otoño el 20 de Octubre, y dura hasta principios de Diciembre que principia el Invierno, y dura hasta Marzo: el frio y el hielo son grandes, de modo que el rio Delawar, aunque muy ancho, se ve helado con freqüencia; pero el ayre es seco y sano. La Primavera dura desde Marzo hasta Junio, en cuya estacion es mas inconstante el tiempo que en las otras. El calor en los meses de Julio, Agosto y Setiembre es grandísimo; pero los vientos frescos que corren lo mitigan. El SO dura mucha parte del Estío, y el N y NO en el Invierno y Primavera, los quales corriendo por los lagos que están helados, y por las montañas nevadas del Canadá, son la causa de la frialdad en aquellas estaciones. El terreno en algunas partes es una arena amarilla ó negra: en algunas una especie de tierra menuda, y en otras una greda semejante á la de los valles de Inglaterra, con especialidad cerca de los nacimientos y orillas de los rios

de Penn. El clima de Pensilvania es muy delicioso, y el ayre dulce y apacible: empieza allí el Otoño el 20 de Octubre, y dura hasta principios de Diciembre que principia el Invierno, y dura hasta Marzo: el frio y el hielo son grandes, de modo que el rio Delawar, aunque muy ancho, se ve helado con freqüencia; pero el ayre es seco y sano. La Primavera dura desde Marzo hasta Junio, en cuya estacion es mas inconstante el tiempo que en las otras. El calor en los meses de Julio, Agosto y Setiembre es grandísimo; pero los vientos frescos que corren lo mitigan. El SO dura mucha parte del Estío, y el N y NO en el Invierno y Primavera, los quales corriendo por los lagos que están helados, y por las montañas nevadas del Canadá, son la causa de la frialdad en aquellas estaciones. El terreno en algunas partes es una arena amarilla ó negra: en algunas una especie de tierra menuda, y en otras una greda semejante á la de los valles de Inglaterra, con especialidad cerca de los nacimientos y orillas de los rios

rios que internan en el país. La tierra es fértil, grasa y de facil cultivo, porque las raices de los árboles profundizan muy poco: está regada de muchos rios, y produce con la mayor abundancia todo quanto contribuye á la comodidad y regalo de la vida; en una palabra no hay parte de la América Septentrional que sea tan floreciente, ni que en pocos años se haya poblado tanto, pues el año de 1729 pasaron á establecerse allí 6208 personas, de las quales 400 ú 500 á lo menos eran Irlandeses, y no es maravilla que desde el tiempo de Penn haya subido el precio y valor de las tierras. Tiene 3500 habitantes incluyendo el Condado de Delawar, y aunque no hay ninguna religion dominante, como se componen de Alemanes, Suecos, Holandeses y Ingleses, se encuentra, ademas de los Católicos, la variedad de sectas de Quákaros, Calvinistas, Luteranos, Metodistas, Menistas, Moravios, Independientes, Anabatistas y Tembladores, que es una secta de Alemania que viven en sociedad religiosa y visten ropa talar como

los Frayles: siendo digno de admiracion que en tanta diversidad de naciones, lenguas y creencias reyne la harmonía y union en que viven todos; y sin embargo de que cada uno siente que los demas no sigan su secta y procura por todos medios persuadirlos, no por eso se apartan de la union de afectos, de que resulta que viven si no en la misma secta en la misma Religion Christiana con la mayor fraternidad; y sin embargo de que allí tienen la mayor autoridad y poder los Quákaros, como fundadores, no se ha visto que hayan usado de él contra los demas sino con Guillermo Keith, á quien tuvieron preso, y luego lo desterraron de la Provincia por su genio perturbador y contencioso, el qual siendo Ministro de la Iglesia Protestante se hizo Quákaro, y luego volvió á su primer ministerio, haciendo innovaciones é inventos en la secta del Quakarismo que produxeron unas terribles alteraciones. La fertilidad de esta Provincia es tanta que se dan naturalmente y sin cultivo infinita variedad de árboles, flores, plantas y

y frutas, abunda mucho de ganados, y en los rios de pesca. Antes de los disturbios que tuvo con la Inglaterra, y motivaron la guerra última en que establecieron la independencia, construian anualmente veinte y cinco embarcaciones para extraer producciones de toda especie, como pieles, fierro, frutos &c. que ascendian á 7509 libras esterlinas, y lo que conducian de Inglaterra á 6119. La Capital es Filadelfia.

PENTAGUET, vease Penobscot.

PENTECOSTE, Rio de la Isla de San Christóval, una de las Antilles, corre del N al S, y servia de límites en la Costa de este rumbo quando estaba dividida entre Ingleses y Franceses, sale al mar entre la punta de Palmistes y la ensenada de Marigot.

PENTUSÓK, Ciudad del Condado de Hampshire en la Provincia de Massachusets de la América Septentrional, y el mas occidental de ella, situada en un brazo del rio Honsotonk que sale al estrecho de la Isla Larga.

PEOMO, Pueblo de la Provincia y Corregimiento de Rancagua en el Reyno de Chile.

PEPÉTA, Estero de) en la misma Provincia y Reyno que el Pueblo anterior, situado cerca de la Villa de Alhue.

PEPIN, Lago de la Provincia y Gobierno de la Luisiana que se forma del rio de Santa Cruz antes de entrar en el Misisipi.

PEPIRÍ-GUAZU, Rio de la Provincia y Gobierno del Paraguay, corre al S, y entra en el Uruguay.

PEPIRÍ-MINÍ, Rio de la misma Provincia y Gobierno que el anterior, corre al SSO, y entra en el mismo que el

PEQUE, Rio pequeño de la Provincia de Pensilvania en la América Septentrional, corre al SO, y entra en el Susquehanna.

PEQUEÑA, Bahía) en la Costa del E de la Isla de Jamayca, entre la de Manchaneel y la Larga.

PEQUENCHES, Nacion bárbara de Indios del Reyno de Chile que habita en las montañas de los Andes á la parte de Levante de la Ciudad de la Concepcion, es muy numerosa, guerrera y rob sta; pero cruel y traydora: en varias ocasiones

de Rancagua en el Reyno de Chile.

PEPÉTA, Estero de) en la misma Provincia y Reyno que el Pueblo anterior, situado cerca de la Villa de Alhue.

PEPIN, Lago de la Provincia y Gobierno de la Luisiana que se forma del rio de Santa Cruz antes de entrar en el Misisipi.

PEPIRÍ-GUAZU, Rio de la Provincia y Gobierno del Paraguay, corre al S, y entra en el Uruguay.

PEPIRÍ-MINÍ, Rio de la misma Provincia y Gobierno que el anterior, corre al S S O, y entra en el mismo que el

PEQUE, Rio pequeño de la Provincia de Pensilvania en la América Septentrional, corre al S O, y entra en el Susquehanna.

PEQUEÑA, Bahía) en la Costa del E de la Isla de Jamayca, entre la de Manchaneel y la Larga.

PEQUENCHES, Nacion bárbara de Indios del Reyno de Chile que habita en las montañas de los Andes á la parte de Levante de la Ciudad de la Concepcion, es muy numerosa, guerrera y rol ista; pero cruel y traydora: en varias ocasiones se ha intentado reducir á la Fe Catolica y á vida civil, pero siempre en vano.

PEQUENI, Rio caudaloso de la Provincia y Gobierno de Tierra-Firme en el Reyno de este nombre, nace en las montañas de Mandinga cerca de la punta de S. Blas, corre al O muchas leguas hasta que entra en el de Chagre para aumentar su caudal recogiendo las aguas de otros menores.

Tiene el mismo nombre un Pueblo pequeño de esta Provincia y Reyno, situado á orilla del rio anterior.

PEQUEÑO, Rio de la Isla de Santo Domingo en la parte que poseen los Franceses, sale al mar en la Costa del N cerca de la Villa de Leogan, entre ella y el rio Grande, dándole la denominacion para distinguirlos.

Otro rio hay del mismo nombre en la Provincia y Capitanía de S. Vicente en el Brasil, corre al S S O, y sale al mar en el canal que forma la Isla de nuestra Señora.

Otro rio de la Provincia y Capitanía de los Ilheos en el mismo Reyno corre al S, y entra en el de Tucombira.

Un Puerto de los Franceses en la Isla de Santo Domingo en la parte que poseen de la Costa del Sur, entre la ensenada de Puer y el trou Salado.

PEQUERI, ó Itazú) Rio de la Provincia del Gairá en el Gobierno del Paraguay, corre al O muchas leguas, y entra en el Paraná en el parage que da el gran salto.

PEQUÍ, Pueblo de la Provincia y Gobierno de Antioquia en el Nuevo Reyno de Granada.

PEQUICAS, Nacion bárbara de Indios del Perú que habita á Levante de la de los Chiquitos y al Poniente del rio Paraguay, es muy numerosa, y se empezaron á reducir á la Fe Católica el año de 1701.

PEQUIMA, Partido y jurisdiccion de la Provincia y Colonia de Virginia en la orilla del estrecho de Albemarle.

PEQUIN, Rio pequeño de la Provincia y Gobierno del Paraguay, nace en unas montañas que confinan con el Reyno del Brasil, entre los rios Curituba y Uruguay, corre al S, y

y entra en el último.

PERALILLO, Pueblo de la Provincia y Corregimiento de Maule en el Reyno de Chile, situado á orilla del rio Mataquino.

PERAS, San Martin de las) Pueblo de la Cabeza de partido de Cuilapa y Alcaldía mayor de Quatro Villas en Nueva España, tiene 72 familias de Indios que se emplean en el cultivo y comercio de la grana, semillas, frutas, carbon y cortes de madera, está poco mas de 7 leguas entre Poniente y Sur de su cabecera.

Tiene el mismo nombre, con la advocacion de San Pablo, otro Pueblo de esta Alcaldía mayor y Reyno en que habitan 22 familias de Indios empleados en lo mismo que aquellos, y dista muy poco menos que el otro de su cabecera.

PERAY, Rio caudaloso de la Nueva Francia ó Canadá, nace del lago Nepigon, corre al E, y torciendo luego su curso al N sale á la Bahía de Hudsón con mucha anchura en su boca.

PERCA-HUMO, Pueblo de la Provincia y Capitanía del Pará en el Brasil, situado en la Costa, entre esta y el rio de Caita-pera.

PERCEÉ, Punta de) en la Costa del N de la Isla de Santo Domingo y parte que poseen los Franceses entre la Bahía del Petit Goave y el Islote de Miraguana, enfrente de la Costa del Sur de Isla Goanava.

PERCIA, Pueblo grande de la Provincia y Gobierno de San Juan de los Llanos en el Nuevo Reyno de Granada, situado cerca del rio Sinaruco, era de Indios de la nacion Saliva, y el año de 1684 lo tomaron y quemaron los Caribes.

PERDAMO, Rio pequeño de la Provincia y Corregimiento de Cuenca en el Reyno de Quito, nace al O de la Capital, corre á aquel rumbo, y sale á la mar del Sur en el golfo de Guayaquil.

PERDICION, Cabo de la) en la Costa del Sur del estrecho de Magallanes, uno de los de la Isla de Luis el grande que mira al O.

PERDICES, Caleta de las) en la Costa del N de la Isla de Cuba.

PERDIDO, Rio de la Provincia y Gobierno de la Flo-

sil, situado en la Costa, entre esta y el rio de Caita-pera.

PERCEÉ, Punta de) en la Costa del N de la Isla de Santo Domingo y parte que poseen los Franceses entre la Bahía del Petit Goave y el Islote de Miraguana, enfrente de la Costa del Sur de Isla Goanava.

PERCIA, Pueblo grande de la Provincia y Gobierno de San Juan de los Llanos en el Nuevo Reyno de Granada, situado cerca del rio Sinaruco, era de Indios de la nacion Saliva, y el año de 1684 lo tomaron y quemaron los Caribes.

PERDAMO, Rio pequeño de la Provincia y Corregimiento de Cuenca en el Reyno de Quito, nace al O de la Capital, corre á aquel rumbo, y sale á la mar del Sur en el golfo de Guayaquil.

PERDICION, Cabo de la) en la Costa del Sur del estrecho de Magallanes, uno de los de la Isla de Luis el grande que mira al O.

PERDICES, Caleta de las) en la Costa del N de la Isla de Cuba.

PERDIDO, Rio de la Provincia y Gobierno de la Florida, corre al S, y sale al mar entre Panzacola y la Mobila.

PERDOMO, Rio de la Provincia y Gobierno de Guayaquil en el Reyno de Quito y partido de Machala, corre al Poniente, y sale al mar en el golfo de Guayaquil en 3 gr. de lat. aust.

Tiene el mismo nombre unos bancos de arena que forma el viento á su entrada, una vez en una parte y otras en otra.

PERE, Le; ó el Padre) Isla pequeña cerca de la Costa de la Provincia y Gobierno de la Guayana.

PEREBÉRA, Rio grande de la Provincia y Gobierno del rio del Hacha en el Nuevo Reyno de Granada, corre del Mediodia al N y baña al Poniente el Pueblo de la Ramada, sale al mar del N y forma una Bahía grande, pero descubierta y de poco fondo: está su boca en 11 gr. 16 min. de lat. bor.

PERECIPE, Rio pequeño de la Provincia y Capitanía de Portoseguro en el Brasil, nace cerca de la Costa, corre al E, y sale al mar entre los de Queruрupa y Paruipa.

PERÉDO, Punta de) en la Costa del Sur de la Isla de Jamayca.

PEREGRINA, Pueblo y Asiento de Minas de Plata de la Alcaldía mayor de Guanajuato en la Provincia y Obispado de Mechoacán y Reyno de Nueva España.

PEREIRA, Pueblo de la Provincia y Capitanía de Paraiba en el Brasil, situado á orilla del rio Aracai, cerca de la Costa.

PEREIRAS, Barra de) en la Costa de la Provincia y Capitanía de Marañan y Reyno del Brasil, está junto á la Isla de Santa Ana, una de las que hay á la boca del rio Marañan.

PERÉJA, Rio pequeño de la Provincia y Capitanía de Marañan en el Brasil, nace en las montañas cerca de la Costa, corre al N entre los de Tapicuru y Canchug, y sale al mar en la Bahía de Marañan.

PEREQUÉTE, Rio de la jurisdiccion y Alcaldía mayor de Penonomé en la Provincia y Reyno de Tierra-Firme, nace en las montañas del Pueblo de Capira, y sale al mar del Sur en la Bahía y golfo de Panamá, enfrente de la Isla de Taboga.

PERES, Rio des; ó de los Padres) en la Isla de Martinica, una de las Antilles, nace al pié de la gran montaña de la Calébasse, corre del N E al S O, y sale al mar entre el de Blarches y el de fort de S. Pierre ó del fuerte de S. Pedro.

PEREZ, Cayos de Diego) baxos que hay cerca de la Costa del Sur de la Isla de Cuba, delante de la ensenada de Cochinos.

PERGAMINO, Fortaleza de la Provincia y Gobierno de Buenos Ayres, es pequeña, de madera, con un buen foso y puente levadizo en que hay quatro cañones y suficiente número de armas y municiones para contener los Indios Pampas de la frontera, reside en él un Oficial con un corto destacamento de la Capital, de donde dista 44 leguas en el camino que va á Lima.

PERGUICAS, Rio pequeño de la Provincia y Capitanía de Marañan en el Brasil, nace cerca de la Costa, corre al N entre los de Camindey y de Maripe, y sale al mar.

PERIBAN, Pueblo y Capital de la Alcaldía mayor de Xiquilpa en la Provincia y Obispado de Mechoacán y Reyno de Nueva España, es de temperamento cálido, tiene un Convento de Religiosos de San Francisco con uno de los mejores templos que hay en aquel Reyno: el vecindario se compone de 100 familias de Españoles, Mestizos y Mulatos, y 66 de Indios Tarascos que fabrican muchas xícaras porque abunda de calabacitos, y las pintan con primor de varios colores, formando el principal ramo de su comercio por la estimacion que tienen en todas partes: está 80 leguas al Poniente de México, en 270 gr. 30 min. de long. y 21 gr. 15 min. de lat.

PERIBOACK, Rio pequeño de la Nueva Francia ó Canadá en la América Septentrional, sale de un lago pequeño, corre al S, y entra en el lago de San Juan.

PERICO, Pueblo de la Provincia y Gobierno de Jaen de Bracamoros en el Reyno de Quito.

Otro Pueblo hay del mismo nombre en la Provincia y Gobierno del Tucumán, del distrito de la Ciudad

yor de Xiquilpa en la Provincia y Obispado de Mechoacán y Reyno de Nueva España, es de temperamento cálido, tiene un Convento de Religiosos de San Francisco con uno de los mejores templos que hay en aquel Reyno: el vecindario se compone de 100 familias de Españoles, Mestizos y Mulatos, y 66 de Indios Tarascos que fabrican muchas xícaras porque abunda de calabacitos, y las pintan con primor de varios colores, formando el principal ramo de su comercio por la estimacion que tienen en todas partes: está 80 leguas al Poniente de México, en 270 gr. 30 min. de long. y 21 gr. 15 min. de lat.

PERIBOACK, Rio pequeño de la Nueva Francia ó Canadá en la América Septentrional, sale de un lago pequeño, corre al S, y entra en el lago de San Juan.

PERICO, Pueblo de la Provincia y Gobierno de Jaen de Bracamoros en el Reyno de Quito.

Otro Pueblo hay del mismo nombre en la Provincia y Gobierno del Tucumán, del distrito de la Ciudad de Jujui, situado á orilla de un rio que se llama lo mismo que él.

Una Isla de la mar del Sur en el golfo de Panamá, que con otros Islotes forma un Puerto capaz y abrigado de los vientos para las embarcaciones menores que no pueden llegar á la rada de la Ciudad porque queda en seco á la baxa mar, está 2 leguas al Mediodia de aquella, en 9 gr. 2 min. 3 seg. de lat. bor.

El rio referido de la Provincia y Gobierno del Tucumán en el distrito y jurisdiccion de la Ciudad de Jujui, de donde dista 3 leguas en el camino que va á Lima, y en que han sucedido muchas desgracias por el riesgo que hay para vadearlo quando va crecido.

Otro rio pequeño de la Provincia del Gairá en el Gobierno del Paraguay corre al N, y entra en el de Ibay.

PERIJA, Ciudad de la Provincia y Gobierno de Maracaibo en el Nuevo Reyno de Granada, fundada á orilla del rio de su nombre, y cerca de la laguna de Maracaibo, á la entrada y Costa del O.

El rio referido nace en la sierra de los Indios Pintados de la Provincia de Santa Marta, corre al E regando un gran valle á quien da su nombre y desagua en la laguna de Maracaibo por la vanda del O.

PERITIBA, Rio de la Provincia y Gobierno del Paraguay, corre al O, y entra en el grande de Curitiva.

PERITIBI, Lago de la Nueva Francia ó Canadá en los límites que la dividen de la tierra del Labrador.

PERITO, Islas de) Islotes pequeños cerca de la Costa de la Provincia y Gobierno de Cumaná, entre Unare y Cumanagoto.

PERITOES, Nacion belicosa de Indios de la Nueva Andalucía á la parte de Poniente, confina por el Levante con la de los Palenques y con el territorio de la jurisdiccion de Cumaná.

PERKINS, Pueblo de la Isla de Barbada en la Parroquia y distrito de Santiago, situado cerca de la Costa del O.

PERLA, La) Islote pequeño del mar del N, situado cerca de la Costa de la Isla de Martinica á la par-

parte del N, entre la del Predicador y la Capilla de Santa Cruz.

Tiene el mismo nombre un rio de la Isla de Guadalupe, nace en las montañas, corre al NO, y sale al mar en la grand Ance ó Ensenada grande, detrás del gros Morne ó Morro grueso.

PERLAS, Islas de las) en la mar del Sur y ensenada y golfo de Panamá de la Provincia y Reyno de Tierra-Firme, son muchas en que hay establecidos porcion de Negros esclavos de los vecinos de aquella Capital, destinados al bucéo y pesquería de las perlas, por la abundancia, tamaño y excelente calidad de las que se sacan; en estas Islas se coge mucho maiz, plátanos, yucas, pesca y caza de que se mantienen los Negros.

Otras Islas hay del mismo nombre cerca de la Costa de la Provincia y Gobierno de Honduras en la América Septentrional, son muchas y pequeñas todas, están cerca de las de los Indios y Zambos Mosquitos, y de las de los Manglares.

Una punta de tierra ó cabo de la Costa en la Provincia y Gobierno de Nicaragua y Reyno de Guatemala tiene este nombre porque antiguamente se sacaron en aquel parage algunas perlas, pero ya hoy no se encuentran.

Una ensenada en la Costa de la cabeza y extremidad del O de la Isla Española ó de Santo Domingo en la parte de ella que poseen los Franceses, entre el cabo de los Locos y la Plataforma.

Un rio de la Provincia y Gobierno de la Luisiana en la América Septentrional corre al SSO, luego tuerce su curso al S, y entra en el lago Pontchartrain.

PERNAMBUCO, Provincia y Capitanía del Reyno del Brasil, confina por Levante con el mar, por el N con la Provincia y Capitanía de Itamaraca, por el Mediodia con la de Seregipe, y por el Poniente con la nacion de Indios bárbaros Mariquites: tiene de extension 153 leguas; la riegan los rios Tapados, Bibiribe, Camuri, Cenebi, Periperi, S. Miguel, Cururui, Vazabazas, S. Francisco, Inaya, Galiole, Parachuy, Parapinzingaa y Poyuca; es muy abundante en cañas d ul-

vincia y Gobierno de Nicaragua y Reyno de Guatemala tiene este nombre porque antiguamente se sacaron en aquel parage algunas perlas, pero ya hoy no se encuentran.

Una ensenada en la Costa de la cabeza y extremidad del O de la Isla Española ó de Santo Domingo en la parte de ella que poseen los Franceses, entre el cabo de los Locos y la Plataforma.

Un rio de la Provincia y Gobierno de la Luisiana en la América Septentrional corre al SSO, luego tuerce su curso al S, y entra en el lago Pontchartrain.

PERNAMBUCO, Provincia y Capitanía del Reyno del Brasil, confina por Levante con el mar, por el N con la Provincia y Capitanía de Itamaraca, por el Mediodia con la de Seregipe, y por el Poniente con la nacion de Indios bárbaros Mariquites: tiene de extension 153 leguas; la riegan los rios Tapados, Bibiribe, Camuri, Cenebi, Periperi, S. Miguel, Cururui, Vazabazas, S. Francisco, Inaya, Galiole, Parachuy, Parapinzingaa y Poyuca; es muy abundante en cañas dulces, algodon y palo de Brasil, en el qual consiste su mayor comercio, como en la azucar que trabaja en crecidas porciones y remiten á Portugal; el clima de esta Provincia es cálido por lo comun, y en lo interior del país húmedo á causa de las aguas que se estacan impidiendo su curso la espesura de los bosques: el Rey Don Juan el III de Portugal dió este territorio en propiedad á Don Duarte Coello Pereyra, hijo tercero de Gonzalo Pirez Coello, Señor de Filgueiras, por los grandes servicios que habia hecho en la India, el qual hizo un armamento, y acompañado de muchas familias nobles, con gran provision de armas, víveres y quanto era necesario, desembarcó allí; pero hallando extraordinaria resistencia en la nacion de los Indios bárbaros Cahetes, que dominaban todo aquel país hasta el rio de S. Francisco ayudados de algunos Franceses, le obligaron á ganar á palmos lo que le habian concedido por leguas, en uno de cuyos encuentros quedó herido, y estendiendo cada vez mas sus conquistas fundó diferentes Poblaciones, donde convidados de su generosidad y de la fertilidad del país pasaron de Portugal muchas personas ilustres á establecerse, dexando descendientes que han sido lustre y defensa de él: los Holandeses la invadieron y se apoderaron de ella el año de 1630, conservándola hasta el de 1632 que la recobraron los Portugueses. Por haberse extinguido la linea de varon de su primer poseedor se agregó á la Corona esta Provincia, cuya Capital es la Ciudad de Olinda, que tambien tiene el nombre de Pernambuco, y las demas Poblaciones de que consta son las Villas de

S. Cosme y S. Damian, ó Igarazú.	Puerto Calvo.	S. Miguel.
Serinhaem, ó Villa-hermosa.	Alagoas del Norte.	Alagoas del Sur.
	S. Antonio.	Penedo.

PERO, Rio pequeño de la Provincia de Nueva Escocia ó Acadia en la América Septentrional, corre al E,

E, y entra en el Bassin des Mines de la Bahía de Fundy, en su inmediacion se ha descubierto una mina de plata.

PEROCHÚCHO, Pueblo y Cabeza de partido de la Alcaldía mayor de Guimeo en Nueva España, tiene 110 familias de Indios en que se incluyen las de los barrios de su distrito, y está al Poniente de su Cabecera.

PEROHIBÉ, Pueblo de la Provincia y Capitanía de S. Vicente en el Brasil, situado en la Costa á orilla del rio Itamán, cerca de la Costa del mar.

PEROQUÉT, Isla pequeña cerca de la Costa del rio S. Lorenzo en el país y tierra del Labrador, enfrente de la Isla de Anticosti.

PERÓTE, Pueblo y Cabecera de partido de la Alcaldía mayor de Xicayán en Nueva España, es de temperamento frio y seco por lo arenoso del suelo, pero goza de ayres muy sanos que bañan la poblacion, aunque por el S E lo impide el gran cerro que llaman el Cofre de Perote, que es uno de los mas altos de todo el Reyno, y se descubre desde el mar á distancia de mas de 20 leguas, llegando á igualarse con poca diferencia con el volcán de Orizaba, y ambos sirven á los navegantes de balisa ó señal para reconocer el Puerto de la Vera Cruz: á correspondencia de su altura es la extension de la falda, que se dilata del N al S mas de 6 leguas todas de serranias, por las quales baxan muchos arroyos formando en las cumbres diferentes lagunas que conservan agua todo el año; el monte está poblado de pinos y de otros árboles de crecida magnitud, y principalmente sabinos, de que labran bigas y tablas muy largas y gruesas; pero la mayor utilidad que les produce es quando los destilan al fuego y dan de sí cantidad considerable de brea que conducen á la Vera Cruz para las carenas de las embarcaciones: en las faldas de este cerro pace muchísimo ganado mayor y menor, porque por todas partes es fértil, ameno y abundante de pastos; el vecindario del Pueblo se compone de 86 familias de Españoles, 46 de Mestizos, 30 de Mulatos y 27 de Indios, que hablan el idioma castellano con tanta perfeccion como los

do á igualarse con poca diferencia con el volcán de Orizaba, y ambos sirven á los navegantes de balisa ó señal para reconocer el Puerto de la Vera Cruz: á correspondencia de su altura es la extension de la falda, que se dilata del N al S mas de 6 leguas todas de serranias, por las quales baxan muchos arroyos formando en las cumbres diferentes lagunas que conservan agua todo el año; el monte está poblado de pinos y de otros árboles de crecida magnitud, y principalmente sabinos, de que labran bigas y tablas muy largas y gruesas; pero la mayor utilidad que les produce es quando los destilan al fuego y dan de sí cantidad considerable de brea que conducen á la Vera Cruz para las carenas de las embarcaciones: en las faldas de este cerro pace muchísimo ganado mayor y menor, porque por todas partes es fértil, ameno y abundante de pastos; el vecindario del Pueblo se compone de 86 familias de Españoles, 46 de Mestizos, 30 de Mulatos y 27 de Indios, que hablan el idioma castellano con tanta perfeccion como los

los Españoles; tiene un Convento de Religiosos de la Órden de la Caridad con advocacion de San Hipólito, que están dedicados á dar Hospicio á los pobres Europeos que llegan en flotas, azogues y registros que transitan por allí, curando á los que están enfermos, y exercitándose en otras obras de piedad, á cuyos gastos contribuyen cinco haciendas de labor y once ranchos que hay en su distrito, y pagan al Convento para tan laudable fin: está 10 leguas al Poniente de su Capital.

PERPÚRA, Rio de la Provincia y Capitanía de Seara en el Brasil, sale al mar entre los de Yaguaribe y de Guarahú.

PERQUILABQUÉN, Rio del Reyno de Chile, corre al O, y se une con el de Castillo para entrar en el de Longomilla.

PERQUIMÓNS, Condado marítimo del distrito de Edenton en la Carolina Septentrional.

Tiene el mismo nombre un rio que sale al mar en el estrecho de Albemarle.

PERRO, Punta del) en la Costa de la Provincia y Gobierno de la Florida.

Llámase tambien Cabeza del Perro otra punta de tierra de la Isla de Tortuga, al lado de la que llaman del Leste.

Boca del Perro un Pueblo de la Isla de Cuba en la Costa del N.

Tiene el mismo nombre un rio de la Provincia y Gobierno de Mérida en el Nuevo Reyno de Granada, corre al E, y entra en el Apure.

PERROQUETS, Islas des) ó de los Papagayos, en la mar del N, cerca de la Costa de la Provincia y Gobierno de la Guayana en la parte que poseen los Franceses á la entrada del rio Oyapoco.

PERROS, Islas de los) en la Costa de la Provincia y Gobierno de la Florida, delante del rio Apalachicola: entre ella y la Costa hay un canal llamado de Barcos que solo pueden navegar embarcaciones pequeñas.

PERSI, Rio de la Provincia y Capitanía de Seara en el Brasil, sale al mar entre el de Manetuba y la punta de Vul.

PERTH-AMBOY, Ciudad Capital del Condado de Midlesex en la Provincia

cia de Nueva Jersey de la América Septentrional, llamada así por Jacobo Drumond, Conde de Perth, uno de los antiguos propietarios, y Amboi por el parage en que se halla en bellísima situacion a la boca del rio Raritán, que á su salida al mar forma una hermosa y dilatada Bahía capaz de contener 500 embarcaciones; pero á pesar de estas ventajas ha florecido muy poco, pues solo tiene 40 casas pequeñas ademas de las que pertenecen al Gobernador, aunque el plan primitivo de los fundadores Escoceses contiene 1070 acres de terreno dividido en 150 partes iguales para los compradores que quisiesen fabricar, reservando quatro para un mercado público, y tres para un almacen que si se hubiera verificado seria una de las mejores Ciudades de la América Septentrional.

PERTIGALETE, Rio de la Provincia y Gobierno de Cumaná en la Nueva Andalucía.

PERTUIS, Bahía de) en la Costa del Sur de la Isla de Jamayca.

PERÚ, Reyno ó Imperio dilatado de la América Meridional, gobernado antiguamente por sus propios Soberanos, y sujeto hoy al Rey de España que envia allí un Virrey, lo descubrió Francisco Pizarro, Marques de los Charcas y Atavillos, el año de 1526, reynando el Emperador Atahuallpa, que algunos llaman impropiamente Atabaliba; empezó su conquista el mismo descubridor el año de 1531. Llamóse antes Birú por el nombre de un Cacique ó Príncipe que tenia sus Estados en la Costa del mar Pacífico; otros quieren que la voz Perú se deriva de Berú, rio que desemboca en aquel mar, que fué el primero que lo pasó el referido Pizarro, y otros le dan su origen de un promontorio de la misma Costa llamado entonces Pelú. Los límites de este Reyno han sido varios segun la diferencia de los Gobiernos: hoy se extiende á la jurisdiccion de las tres Audiencias de Lima, Charcas y Chile, separando la de Quito que depende en lo civil y temporal del Virreynato de Santa Fe de Bogotá: tiene principio el del Perú en el golfo de Guayaquil al Mediodia, esto es, en el Ca-

Meridional, gobernado antiguamente por sus propios Soberanos, y sujeto hoy al Rey de España que envia allí un Virrey, lo descubrió Francisco Pizarro, Marques de los Charcas y Atavillos, el año de 1526, reynando el Emperador Atahuallpa, que algunos llaman impropiamente Atabaliba; empezó su conquista el mismo descubridor el año de 1531. Llamóse antes Birú por el nombre de un Cacique ó Príncipe que tenia sus Estados en la Costa del mar Pacífico; otros quieren que la voz Perú se deriva de Berú, rio que desemboca en aquel mar, que fué el primero que lo pasó el referido Pizarro, y otros le dan su origen de un promontorio de la misma Costa llamado entonces Pelú. Los límites de este Reyno han sido varios segun la diferencia de los Gobiernos: hoy se extiende á la jurisdiccion de las tres Audiencias de Lima, Charcas y Chile, separando la de Quito que depende en lo civil y temporal del Virreynato de Santa Fe de Bogotá: tiene principio el del Perú en el golfo de Guayaquil al Mediodia, esto es, en el Cabo Blanco, y desde el Corregimiento de Truxillo, que se extiende hasta Tumbez en 3 gr. 25 min. de lat. aust., hasta el desierto de Atacama, que es el término boreal del Reyno de Chile, y de este modo tiene 432 leguas de largo del N al Mediodia, y comprehendiendo el Reyno de Chile hasta las tierras Magallánicas, esto es, hasta 57 gr. de lat. aust. se dilata de polo á polo mas de 1069 leguas: tiene á la parte de Levante por límites los montes que dividen el Reyno del Brasil, ó la famosa linea llamada de Demarcacion ó Alexandrina por el Papa Alexandro VI, que la determinó para arreglar los límites entre los Españoles y Portugueses en aquel Nuevo Mundo: al Poniente confina con el mar Pacífico ó del Sur, y se extiende 558 leguas por donde mas. Los antiguos Indios llamaron á este país Tavantin-suyu, que significa las quatro partes: la de Levante, en que está la Imperial Ciudad del Cuzco, se decia Colla-suyu, ó parte oriental del Imperio; la de Poniente Chinchay-suyu, la del N Anti-suyu, y la del Mediodia Conti-suyu: este gran país se divide hoy en 96 Provincias en el distrito de las tres referidas Audiencias, en lo espiritual y eclesiástico en un Arzobispado y once Obispados. La lengua propia de sus naturales es la Quechua ó Quichua, la qual se divide despues en muchos dialectos, y generalmente se llama lengua del Inca, la qual hablan todos los Indios y muchos Españoles, y la mayor parte de los Lugares, rios y montes tienen los nombres que les dieron aquellos naturales, y conservan su misma significacion, como se ve en el catálogo siguiente que damos con su correspondiente significado en Castellano.

Angas-mayu	Rio Verde.
Ango-yacu	Agua glutinosa.
Cachi-mayu	Rio de sal.
Cara	Piel.
Caxa-tampu	Lugar de piedra.
Chaqui	Pié.
Chaqui-yacu	Agua de pié.

Chingacuchuscas..... Los que tienen la nariz partida
Chita..... Cabra.
Chumbe..... Frente.
Chupas..... Cola.
Chuqui-mayu..... Rio Triste.
Coch[illegible]pampa..... Llanura de lago.
C[illegible]y-cocha..... Lago de Conejos.
Guairá..... Viento.
Guano..... Estiercol.
Guarco..... Peso.
Guascar..... Cuerda.
Hambato..... Bota.
Hambi..... Remedio.
Hatun-colla..... Altura grande.
Hatun-rucana..... Vejez grande, dedo grande.
Huaca..... Sepulcro.
Huallahuangahuaicu.... Profundidad de Cuervos.
Huambra..... Niño.
Huarmi-cocha..... Lago de Mugeres.
Laxa..... Piedra.
Llatacunga..... Cuello desnudo.
Llulla..... Mentira.
Loro-cocha..... Lago del Papagayo.
Manta..... Cobertura.
Mayu..... Rio.
Muyumuyu..... Alrededor.
Muyu-pampa..... Llanura sembrada.
Papallacta..... Tierra de papas.
Parihuana-cocha..... Lago de Paros.
Paya..... Vieja.
Pisco..... Aves.
Pisco-pampa..... Llanura de Páxaros.
Piti..... Pedazo.
Pucuna..... Loco.
Puma-cocha..... Lago de Leones.
Puma-llacta..... Tierra de Leones.
Puma-tampu..... Mansion de Leones.
Puyuc-yacu..... Agua de nieves.
Quero..... Leño.

Quil-

Quilca..
Quillasin
Quispica
Rucana.
Rumiñav
Rumi-pa
Runa-hu
Sara-yac
Simi-jac
Sinarucu
Sullana.
Sungu..
Tapu..
Taucas.
Tiahuana
Titi-cac
Tungura
Turu-pa
Tuta-pis
Ucuntay
Ucu-pan
Uramarc
Urcu-pa
Utspa-lla
Villca-p
Yaguar-
Yaguar-
Yanacun
Yapuis.
Yura..

La re
Perú era
do al so
descende
Incas ;
ban un
premo á
chacama

que tienen la nariz partida
ra.
nte.
a.
Triste.
nura de lago.
go de Conejos.
ento.
tiercol.
so.
ierda.
ta.
emedio.
ltura grande.
ejez grande, dedo grande.
epulcro.
rofundidad de Cuervos.
Niño.
Lago de Mugeres.
Piedra.
Cuello desnudo.
Mentira.
Lago del Papagayo.
Cobertura.
Rio.
Alreedor.
Llanura sembrada.
Tierra de papas.
Lago de Paros.
Vieja.
Aves.
Llanura de Páxaros.
Pedazo.
Loco.
Lago de Leones.
Tierra de Leones.
Mansion de Leones.
Agua de nieves.
Leño.

Quilca..... Carta.
Quillasinga..... Nariz de la Luna.
Quispicanchi..... Fuga.
Rucana..... Vejez, dedo.
Rumiñavi..... Ojo de piedra.
Rumi-pampa..... Llanura de piedras.
Runa-huanac..... Cauto del peligro.
Sara-yacu..... Agua de maiz.
Simi-jaca..... Piedra con boca abierta.
Sinarucu..... Como viejo.
Sullana..... Aborto.
Sungu..... Corazon.
Tapu..... Preguntador.
Taucas..... Monton.
Tiahuanacu..... Sentados juntos.
Titi-caca..... Monte de plomo.
Tungurahua..... Cuello alto.
Turu-pampa..... Llanura de lodo.
Tuta-pisco..... Ave matutina.
Ucuntaya..... País interior.
Ucu-pampa..... Campo profundo.
Uramarca..... País inferior.
Urcu-pampa..... Campo de montes.
Utspa-llacta..... Tierra de cenizas.
Villca-pampa..... Llanura cavernosa.
Yaguar-cocha..... Lago de sangre.
Yaguar-sungu..... Corazon de sangre.
Yanacunas..... Criados.
Yapuis..... Arador, el que ara.
Yura..... Arbol.

La religion antigua del Perú era la idolatria adorando al sol, del qual creian descender los Emperadores Incas; conocian y adoraban un Ser invisible y supremo á quien llamaban Pachacamac, esto es, criador y conservador del universo: el fundador de la Monarquia del Perú fué Manco-Capac en compañia de Mama Ocllo su hermana, y este Imperio siguió en la serie de 17 Monarcas Incas hasta Sayri-Tupac que fué el úl-

último, y renunció la Corona al Rey de España abrazando la Religion Católica, y tomando el nombre de Diego Sayri-Tupac-Inca. Este Imperio está poblado de muchas naciones bárbaras que viven en las selvas y en los montes como fieras: muchas han abrazado la Religion Católica, y se han reducido á vida civil en las Ciudades y Pueblos que han fundado los Españioles; son robustos, pacíficos y caritativos; los domina el vicio de la borrachera, son ingeniosos y imitan con facilidad quanto ven. Los Españioles se establecieron desde la conquista, cuyos descendientes llaman Criollos y Peruleros, son hábiles, valerosos, dóciles, de genio suave, de excelente ingenio y muy amantes de los forásteros: les ha faltado la instruccion y el premio, con lo qual hubieran hecho prodigiosos progresos en la literatura, y las artes habrian florecido en este país, pues sin embargo de lo dicho nunca han faltado entre los Criollos algunos hombres sobresalientes en las armas y en las letras. Los Españioles Europeos se llaman Chapetones, y casi todos se aplican al comercio; algunos se establecen allí y fundan nuevas familias, otros se vuelven á Europa con ricos caudales adquiridos á costa de muchas fatigas y riesgos por tierra y mar. Los Ingleses, Franceses y Holandeses han intentado muchas veces establecerse en el Perú, pero nunca lo ha consentido el Gobierno Español, que saca de este Reyno inmensas riquezas en oro, plata, joyas, azogue, cobre, tintes, maderas, bálsamos, especias, zarzaparrilla, baynilla, quina, cacao y otras mil drogas y producciones, como animales, frutas, aves, peces, de que damos razon en los artículos de cada una de las 98 Provincias y Corregimientos ó Gobiernos en que está dividido, y son:

Provincias del Perú en el distrito de la Audiencia de Lima.

Cercado,	Truxillo,	Caxamarca,
Chancay,	Saña,	Luya y Chillaos,
Santa,	Piura,	Guamachuco,

Cha-

Chachapoy
Patáz,
Huamalies
Conchuco
Parinacoc
Abancay,
Cuzco,
Paucartam
Huailas,
Caxatamb
Huanuco,
Tarma,
Canta,
Guarochir

que son
Cercado
Corregido

En

Lampa,
Carabaya
Asangaro
Chucuito,
Paucar-co
Pacajes ó
guela,
Omasuyo
Larecaja,
La Paz,
Sicasica,

que son

En el

Cuyo,
Copiapó,

argo de lo dicho nunca
han faltado entre los Crio-
llos algunos hombres so-
bresalientes en las armas y
en las letras. Los Españo-
les Europeos se llaman Cha-
petones, y casi todos se
aplican al comercio; algu-
nos se establecen allí y fun-
dan nuevas familias, otros
se vuelven á Europa con
ricos caudales adquiridos á
costa de muchas fatigas y
riesgos por tierra y mar. Los
Ingleses, Franceses y Ho-
landeses han intentado mu-
chas veces establecerse en
el Perú, pero nunca lo ha
consentido el Gobierno Es-
pañol, que saca de este Rey-
no inmensas riquezas en oro,
plata, joyas, azogue, co-
bre, tintes, maderas, bál-
samos, especias, zarzaparri-
lla, baynilla, quina, cacao
y otras mil drogas y pro-
ducciones, como animales,
frutas, aves, peces, de que
damos razon en los artícu-
los de cada una de las 98
Provincias y Corregimien-
tos ó Gobiernos en que está
dividido, y son:

trito de la Audiencia de Lima.

Caxamarca,
Luya y Chillaos,
Guamachuco,
Cha-

Chachapoyas,	Yauyos,	Arequipa,
Patáz,	Xauxa,	Moquehua,
Huamalies,	Cañete,	Arica,
Conchucos,	Ica,	Collahuas ó Caillo-
Parinacochas,	Castro Virreyna,	ma,
Abancay,	Angaraes,	Condesuyos de Are-
Cuzco,	Guancavelica,	quipa,
Paucartambo,	Quispicanche,	Guamanga,
Huailas,	Canes y Canches,	Andahuailas,
Caxatambo,	Aimaraez,	Vilcashuaman,
Huanuco,	Urubamba,	Cotabamba,
Tarma,	Huanta,	Calca y Lares,
Canta,	Lucanas,	Chilques y Masques,
Guarochiri,	Camaná,	Chumbivilcas,

que son 50, contando por Provincia la jurisdiccion del Cercado de Lima y la Ciudad del Cuzco, que tienen Corregidores.

En el distrito de la Audiencia de Charcas.

Lampa,	Oruro,	Atacama,
Carabaya,	Paria,	Lipes,
Asangaro,	Carangas,	Yamparaes,
Chucuito,	Porco,	Paraguay,
Paucar-colla,	Potosí,	Tucuman,
Pacajes ó Veren-	Chayanta ó Char-	Buenos Ayres,
guela,	cas,	Apolabamba.
Omasuyos,	Pilaya y Paspaya,	Mizque,
Larecaja,	Cochabamba,	Santa Cruz de la
La Paz,	Puma bamba,	Sierra,
Sicasica,	Tomina,	Tarija,

que son 30.

En el distrito de la Audiencia de Santiago de Chile.

Cuyo,	Serena ó Coquim-	Quillota,
Copiapó,	bo,	Aconcagua,

San-

Santiago,
Melipilla,
Rancagua,
Colcagua,
Maule,
Itata,
Chillán,
Rede ó estancia del Rey,
Puchacay,
La Concepcion,
Valdivia,
Chiloe ó Castro,
Las islas de Juan Fernandez:

ademas de las quales comprehende los inmensos paises y Provincias de los Indios Moxos, Chiquitos, Chaco, Baures, Chunchos, Lamas, Araucanos, entre quienes habian establecido y tenian floridísimas Misiones los Regulares de la extinguida Compañia. Los primeros Obispos que hubo en el Perú fueron Fernando de Luque y Olivera, natural de Andalucía, con título de Obispo de Tumbez el año de 1531, y Fr. Vicente de Valverde, Dominicano, natural de Oropesa, con el del Cuzco el de 1538, al qual dieron muerte los Indios de la Puná. El Arzobispado de Lima tiene por sufraganeos los Obispos del Cuzco, Santiago de Chile, Concepcion de Chile, Guamanga, Arequipa, Truxillo, Quito y Panamá, y el de la Plata los de la Paz, Santa Cruz de la Sierra, Buenos Ayres, Tucumán y Paraguay; gobierna este vasto Imperio un Virrey que reside en Lima, que es la Capital y Metrópoli, con título de Gobernador y Capitan General de todos los Reynos y Provincias del Perú, y Presidente de la Real Audiencia y Chancillería de Lima, que es el Senado de quien dependen los demas Magistrados y Tribunales Civiles y Criminales. Las Provincias se gobiernan unas por Gobernadores y otras por Corregidores nombrados por el Rey, y en algunos Pueblos se conservan sus Caciques ó Gobernadores Indios; pero con subordinacion á aquellos. Los Indios pagan un tributo anual al Rey, el qual es mas moderado en los que se entregaron voluntariamente que en los que fueron conquistados por las armas, y están esentos de todo los descendientes de los que fueron aliados de los Españoles, y les dieron auxîlio para sujetar á los demas.

CA-

La Concepcion,
Valdivia,
Chiloe ó Castro,
Las islas de Juan Fernandez:

vasto Imperio un Virrey que reside en Lima, que es la Capital y Metrópoli, con título de Gobernador y Capitan General de todos los Reynos y Provincias del Perú, y Presidente de la Real Audiencia y Chancillería de Lima, que es el Senado de quien dependen los demas Magistrados y Tribunales Civiles y Criminales. Las Provincias se gobiernan unas por Gobernadores y otras por Corregidores nombrados por el Rey, y en algunos Pueblos se conservan sus Caciques ó Gobernadores Indios; pero con subordinacion á aquellos. Los Indios pagan un tributo anual al Rey, el qual es mas moderado en los que se entregaron voluntariamente que en los que fueron conquistados por las armas, y están esentos de todo los descendientes de los que fueron aliados de los Españoles, y les dieron auxîlio para sujetar á los demas.

CA-

CATÁLOGO DE LAS NACIONES BÁRBARAS y principales Lugares del Perú.

CIUDADES.
Almagro.
Arequipa.
Arica.
Bella Vista.
Carrion.
Castro Virreyna.
Caxamarca.
Chachapoyas.
Chuquisaca ó la Plata ó Charcas.
Cuzco.
Guamanga.
Guancabelica.
Guanuco.
Ica.
Lamas.
Lima.
Mizque.
Moquehua.
Moyobamba.
Nasca.
Oropesa.
Paz.
Pisco.
Piura.
Poto.
Potosí.
Puno.
Saña.
S. Juan del Oro.
Santa.
Tarija.
Tarma.
Truxillo.
Victoria.

NACIONES BÁRBARAS.
Abiticas.
Acos.
Ahives.
Amamazos.
Ancas ó Angas.
Angaraes.
Aruporecas.
Asapupenas.
Atavillos.
Aullagas.
Autis.
Ayahuacas.
Ayaviris.
Aimaraes.
Borillos.
Boros.
Calca y Lares.
Callisecas.
Calluas.
Canisienes.
Cavinas.
Cabos.
Cenomonas.
Charcas.
Chinataguas.
Chiquiguanitas.
Chiriguanos.
Chiucas.
Choromoros.
Chucunas.
Chunanas.
Chunchos.
Chupachos.
Chuscos.
Ciriones.
Cocmonomas.
Coniguas.
Coscaocoas.
Coseremonianos.
Fimayos.
Guatahuahuas.
Guatinguapas.
Guailas.
Hancohuallas.
Huancas.
Huaras.
Hubinas.
Ibitas.
Ipillos.
Lamas.
Matupeyapes.
Masques.
Masteles.
Mailonas.
Mogolves.
Motilones.
Moxos.
Mures.
Nindasos.
Pacajes.
Panataguas.
Payansos.
Purasicas.
Quechuas.
Raches.
Taucas.
Xamoros.

Ze-

Zepatos.

RIOS.

Amarumayu.
Apere.
Apiochana
Apurimac.
Boca de Pan.
Cabirecú.
Cachi-mayu.
Calla-huaya.
Caravaillo.
Castela.
Caica-mayu.
Chila.
Chuqui-mayu.
Coroico.
Corurulu.
De la Sal.
Desaguadero.
Enin.
Guazumiri.
Guaura.
Huambra.
Iraibi.
Itenes.
Lircay.
Mages.
Mala.
Manica.
Pacas-mayu.
Paravari.
Paria.
Pilco-mayu.
Pocona.
Rimác.
Sama.
Tambo.
Ucupampa.
Xauxa.
Yetau.

LAGUNAS.

Aullaga.
Cayubabas.
Chihuata.
Chinchaicocha.
Chocle-cocha.
Cullué.
Huasca-cocha.
Huaichao.
Huaillarun.
Jacabamba.
Lauri-cocha.
Loro-cocha.
Paria.
Parinacocha.
Patan-cocha.
Punrun.
Puma-cocha.
Ticlla-cocha.
Titicaca.
Vilafro.

MONTES.

Abitanis.
Acacufia.
Acochala.
Ananea.
Andes.
Aporoma.
Arauro.
Arcota.
Arirahua.
Aupillan.
Cara-huagra.
Carangas.
Chocaya.
Chumbilla.
Condonoma.
Huantajaya.

Huatiapa.
Huayna-putina.
Julcamarca.
Laicacota.
Omate.
Oruro.
Popo.
Porco.
Poto.
Potosí.
Sahuancuca.
Santa Juana.
Sunchull.
Tampaya.
Ucuntaya.

PUERTOS.

Acari.
Arantác.
Atacama.
Callao.
Casma.
Chancay.
Chancallo.
Cherrepe.
Chule.
Guacho.
Guanchaco.
Guarco.
Hilo.
Huanape.
Ilai.
Iqueique.
Malabrigo.
Paita.
Pisagua.
Quemado.
Tarapaya.
Tongora.
Tumbez.

PRO-

PROMON
Acari.
Acaquiní.
Atico.
Blanco.
Chao.
Corriente
Del ago.
Ferol.
Hilo.
Moreno.
Negrillos.

SERIE

1 MAN
dios
Garci
tivo
por s
ideas
ayudó
ger.
le die
co de
sus s
vuelta
carna
que e
las or
dra e
manas
micidi
uno t
ca an
sol co
en el
vírgen
Tom.

Huatiapa.
Huayna-putina.
Julcamarca.
Laicacota.
Omate.
Oruro.
Popo.
Porco.
Poto.
Potosí.
Sahuancuca.
Santa Juana.
Sunchull.
Tampaya.
Ucuntaya.

PUERTOS.

Acari.
Arantác.
Atacama.
Callao.
Casma.
Chancay.
Chancallo.
Cherrepe.
Chule.
Guacho.
Guanchaco.
Guarco.
Hilo.
Huanape.
Ilai.
Iqueique.
Malabrigo.
Paita.
Pisagua.
Quemado.
Tarapaya.
Tongora.
Tumbez.

PROMONTORIOS.

Acari.
Acaquini.
Atico.
Blanco.
Chao.
Corrientes.
Del ago.
Ferol.
Hilo.
Moreno.
Negrillos.
Paita.
Piedra.
Quemado.
S. Antonio.
S. Jorge.
S. Nicolas.
Tarapaca.

ISLAS.

Asia.
Cocos.
Dogs-Eisland.
Guano.
Guara.
Huanape.
Iqueique.
Lobos.
Mancera.
Nonura.
S. Lorenzo.
S. Martin.

PUERTES.

S. Fernando.
Guarochiri.

SERIE CRONOLÓGICA DE LOS EMPERADORES Incas que hubo en el Perú.

1 **MANCO-INCA** fué el primero que reduxo los Indios bárbaros á vida civil el año de 1100, segun Garcilaso de la Vega, y les enseñó las artes y cultivo de la tierra: se fingió hijo del sol despachado por su padre para bien de los hombres, en cuyas ideas y en el establecimiento de la Monarquia lo ayudó mucho Mama Ocllo Huaco su hermana y muger. Los Indios lo recibieron como á una deidad, y le dieron el sobrenombre de Capac, que significa rico de virtud, estableció las insignias de Príncipe en sus succesores, esto es, el llauto ó faxa en tres vueltas al rededor de la cabeza con un fleco encarnado pendiente de la frente, las orejeras de oro, que eran dos planchas de figura elíptica que cubrian las orejas, y por cetro una segur de oro ó de piedra en señal de autoridad: hizo muchas leyes humanas y sabias, condenando con pena capital el homicidio, el adulterio y el hurto; mandó que cada uno tomase muger de su propia familia, pero nunca antes de 20 años de edad; propuso el culto del sol como primera divinidad, y le labró un templo en el Cuzco, y inmediata á él una casa para las vírgenes consagradas á aquella deidad, las quales de-

debian ser de la sangre real de los Incas : se cree que reynó 40 años, y murió dexando por succesor á su hijo

2 SINCHI-ROCA, primogénito de Manco Capac, que le sucedió en el Imperio de aquellos bárbaros civilizados por su padre (Sinchi significa fuerte) estendió su dominio al Mediodia del Cuzco mas de 60 millas hasta el Pueblo llamado Chuncará, y por Levante hasta la orilla del rio Culla-huaya, reduciendo todas aquellas gentes á su obediencia del modo mas dulçe y suave; su muger se llamó Mama-Cora, en quien tuvo muchos hijos, y dexó el gobierno al primogénito quando murió, despues de 29 años de reynado.

3 LLOQUE-YUPANQUI, cuyo primer nombre significa Izquierdo ó Zurdo, porque tenia esta falta, y la segunda Contarás, aludiendo á las victorias que le pronosticaban, fué el primero que juntó exército, sujetó á los Indios Canes, luego á los Ayaviris, y construyó una fortaleza llamada Pucará, despues las dos Provincias de Paucar-Colla y Hatun-Colla, entregándosele otros Pueblos, y extendió el Imperio hasta el canal ó desaguadero de la laguna Titicaca al Mediodia, y hasta la cordillera de montañas de los Andes al Poniente; tuvo por muger á Mama-Cava, de quien no tuvo mas hijos varones que el que le succedió: murió en el Cuzco de edad de 93 años, de los quales reynó 34 y 7 meses.

4 MAITA-CAPAC, que entró al gobierno de la Monarquia por muerte de su padre Lloque-Yupanqui siendo de edad de 51 años, sujetó la Provincia de Tia-Huanaca, donde hizo construir grandes edificios, obligó con su fama á la obediencia los Pueblos de la Provincia de Coc-yaviri, y con el exemplo de estos se sometieron las de Cauquicura, Mallama, Huarina, Cuchuna, Laricaja, Sancavan y la de Collas, despues de haber derrotado á sus naturales en una sangrienta batalla en el parage llamado Huaichu; de este modo dilató el Imperio hasta Caracollo, y la gu-

e real de los Incas : se cree
murió dexando por succesor

ogénito de Manco Capac, que
io de aquellos bárbaros civili-
Sinchi significa fuerte) esten-
iodia del Cuzco mas de 60 mi-
lamado Chuncará, y por Le-
lel rio Culla-huaya, reducien-
tes á su obediencia del modo
muger se llamó Mama-Cora,
s hijos, y dexó el gobierno al
murió, despues de 29 años de

JI, cuyo primer nombre sig-
do, porque tenia esta falta, y
, aludiendo á las victorias que
el primero que juntó exército,
anes, luego á los Ayaviris, y
za llamada Pucará, despues las
ucar-Colla y Hatun-Colla, en-
ueblos, y extendió el Imperio
aguadero de la laguna Titicaca
la cordillera de montañas de
te; tuvo por muger á Mama-
tuvo mas hijos varones que el
rió en el Cuzco de edad de 93
reynó 34 y 7 meses.
que entró al gobierno de la Mo-
de su padre Lloque-Yupanqui
51 años, sujetó la Provincia de
e hizo construir grandes edificios,
á la obediencia los Pueblos de
-yaviri, y con el exemplo de es-
de Cauquicura, Mallama, Hua-
ricaja, Sancavan y la de Collas,
errotado á sus naturales en una
n el parage llamado Huaichu; de
Imperio hasta Caracollo, y la la-
gu-

guna de Paria por la parte de Mediodia, y por Levante hasta las hermosas llanuras de Chuqui-apu; por el Occidente conquistó las Provincias de Chumpivillca, Allca, Taurisma, Cota-huahu, Puma tampu y Parinacocha, y por la de Levante las de Aruni y de Collahua: tuvo en su muger Mama-Cucá muchos hijos; murió de edad de 91 años, dexando el Imperio á su primogénito.

5 CAPAC-YUPANQUI pasó con su exército el rio Apurimac, sujetó la nacion de los Pitis, y luego la de los Aimaraes, en cuyo territorio hizo construir la fortaleza de Patirca; fué el primero que entró en triunfo en el Cuzco su Capital: en otra expedicion avasalló los Pueblos llamados Quechuas en la Provincia de Cotapampa y Catanera, y luego los de Amampallpa, Hacari, Ubiña, Camaná, Caravilli, Picta y Quelca; emprendió despues otras conquistas, quales fueron las Provincias de Tapac-ric y Cochapampa, luego las de Chayanta y Charcas, y finalmente las de Curahuaci, Amancay, Surá, Apucará, Rucana Hatun-Rucana, y hácia la Costa del mar Pacífico las de Nanasca, Mama y Curiyllpay: reynó 41 años, y heredó por su muerte la corona su hijo

6 INCA-ROCA, que quiere decir Príncipe Prudente, fué su primera empresa en el Chinchasuyu, en que sujetó las naciones de Tacmaras y Quinuallas con el país de Cochacasa y Curampa, luego hizo lo mismo con los Chancas y las gentes de Hancohuallo, Utunsulla, Uramarca y Villca: su segunda expedicion, baxo la conducta del hijo Yahuar-huacac, le rindió los Pueblos de Challa-pampa, Pillcupata, Havisca y Tunu: la tercera con un exército de 300 hombres lo hizo dueño de las Provincias de Chuncurí, Pucuna, Muyumuyu, Misqui, Sacaca, Machaca y Caracará. Este Príncipe fué el primero que fundó escuelas para los Príncipes de la sangre real, donde aprendian la inteligencia de los Quipus, que eran una porcion de cordones de varios colores llenos

nos de nudos hechos de diferentes modos que eran sus escrituras; el Analista ó Historiador del Imperio que los conservaba en el templo del sol se llamaba Quipucana ó Custodio de los Quipus: reynó 51 años, fué casado con Mama-Micay, y le heredó su hijo

7 YAHUAR-HUACAC, que quiere decir el que llora sangre, succedió á Inca-Roca, poniéndole este nombre porque dicen que al nacer lloró sangre, dió á su hermano Inca-Mata el gobierno de las armas y conquistó el Colla-suyu: receloso del genio feroz é inquieto de su primogénito Inca-Rapac lo desterró á guardar el ganado del sol cerca del Cuzco, donde tuvo la famosa vision de Viracocha-Inca, hermano de Manco-Capac, que le reveló la rebelion que tenian dispuesta las Provincias del Chincha-suyu, advirtiéndole que no temiese pues él le asistiria. Se debe creer que fué una fantasma diabólica que se le apareció á este Príncipe, que inmediatamente dió el aviso á su padre, pero no quiso creerlo; tres meses despues llegó la noticia de la sublevacion, y asombrado Yaguar-Huacac abandonó la Corte y huyó á los bosques con sus hijos y muchos magnates. El hijo Inca Ripac juntó gente, formó un pequeño pero escogido exército de 80 hombres, y salió al encuentro á los rebeldes, recibiendo en la marcha un socorro numeroso de Aimaraes y Quechuas con lo que atacó al enemigo, y despues de ocho horas de combate lo deshizo enteramente, pacificó luego el país, y volviendo victorioso recibió de su padre el llauto ó corona imperial, cediéndole el Reyno, y él se retiró á hacer una vida privada en Muina, donde vivió 7 años con su muger Mama Chic-ya, y murió á los 85 de edad.

8 INCA-RIPAC luego que entró á reynar se llamó Viracocha-Inca por la vision del hermano de Manco Capac, y le hizo fabricar un templo en Caccha, distante 16 leguas del Cuzco al Sur, conquistó con un exército de 30 hombres las Provincias de Caranca, Ullaca, Llipi, Chicha, Huaytatá, Poc-ra, Asancaru, Par-

le diferentes modos que eran
ista ó Historiador del Imperio
el templo del sol se llamaba
de los Quipus: reynó 51 años,
Micay, y le heredó su hijo
que quiere decir el que llora
a-Roca, poniéndole este nom-
al nacer lloró sangre, dió á
el gobierno de las armas y
u: receloso del genio feroz é
génito Inca-Rapac lo desterró
el sol cerca del Cuzco, donde
de Viracocha-Inca, hermano
le reveló la rebelion que te-
vincias del Chincha-suyu, ad-
miese pues él le asistiria. Se
na fantasma diabólica que se le
pe, que inmediatamente dió el
ro no quiso creerlo; tres me-
noticia de la sublevacion, y
nacac abandonó la Corte y hu-
sus hijos y muchos magnates.
ntó gente, formó un pequeño
o de 80 hombres, y salió al
des, recibiendo en la marcha
de Aimaraes y Quechuas con
nigo, y despues de ocho horas
o enteramente, pacificó luego
victorioso recibió de su padre el
rial, cediéndole el Reyno, y él
vida privada en Muina, donde
muger Mama Chic-ya, y mu-

que entró á reynar se llamó
a vision del hermano de Manco
icar un templo en Caccha, dis-
Cuzco al Sur, conquistó con un
ores las Provincias de Caranca,
, Huaytatá, Poc-ra, Asancaru,
Par-

Parcu, Picuy y Acos, y el Señor de Tucma ó Tucuman vino al Cuzco á darle la obediencia. Cuentan los Indios por tradicion de sus mayores que este Príncipe predixo la entrada en aquel Reyno de los Españoles que destruirian el Imperio de los Incas. Tuvo de su muger Mama-Runtu á Inca-Urco que fué el primogénito que lo heredó, y á Titu-Manco-Capac que despues se llamó Pachacutéc, vivió 73 años y reynó 36.

9 INCA-URCO, que apenas heredó la corona de su padre fué depuesto á los once dias por los Grandes y Príncipes de la sangre que no pudieron tolerar su estolidéz, se retiró á hacer una vida privada, dexando el Reyno en manos de su hermano Titu-Manco-Capac.

10 PACHACUTÉC, en memoria de haber restablecido el Imperio el año primero del gobierno de su padre, quiso que se mudase el nombre de Titu-Manco-Capac en el de Pachacutéc, que significa el que de nuevo da ser al mundo: este Príncipe dilató el Imperio con la conquista de las Provincias de Sausa ó Xauxa, Tarma, Pumpu ó Bombon, Ancará, Chucurpu y Huailas; luego sojuzgó á Pincu, Huaras, Pisco-Pampa, Chunchucu, Huamachucu, Caxamarca, Yauyu, Ica, Pisco, Chincha, Runahuanac, Huarcu, Malla, Chillca, Pachacamac, Rimac, Chancay, Huaman, Parmunca, Huallmi, Santa, Huanape y el Chimu; vivió siempre ocupado en la guerra con que facilitó tantas empresas, y adquirió el glorioso nombre de conquistador; fabricó grandes palacios, templos, baños, aqueductos &c. y tuvo de su muger Mama-Huarcu á Inca-Yupanqui y otros muchos hijos, y dicen que en sus concubinas tuvo 300, murió de edad de 103 años.

11 YUPANQUI siguió el exemplo de su padre, sujetó á los Moxos, á Copiapó y á Coquimbo, y llegó hasta el rio Maulli ó Maule del Reyno de Chile; fabricó la gran fortaleza del Cuzco, y merecio por su clemencia el sobrenombre de piadoso: tuvo en su muger

ger Mama-Chimpu-Ocllo á Tupac-Yupanqui que le succedió en la corona, murió de edad de 79 años.

12 TUPAC-YUPANQUI. Las empresas de este Principe fueron las conquistas de las Provincias de Huarachucu, Chachapuya, Muyu-pampa hoy Moyobamba, Cascayunca, Huanca-pampa, Casa, Hayahuaca, Callua, Huanucu hoy Guanuco, Tumi-pampa, Atausi, Cañaris y Purvaes hasta Mocha; proyectó la conquista del Reyno de Quito, pero no pudo hacerla él, y envió á su hijo que la executó extendiendo el Imperio por la parte del N hasta el país de Pastu, murió dexando por heredero del Reyno á su primogénito tenido con otros cinco hijos en Mama-Ocllo su muger.

13 HUAYNA-CAPAC prosiguió las conquistas de su padre, añadiendo á la corona los paises de Chacma, Pacasmayu, Saña, Collque, Tucmi, Sayanca, Mutupi hoy Amotape, Pichiu, Sullana y Tumpiz llamado ahora Tumbez; sujetó tambien las naciones Chunana, Collonque, Cintuy, Yaquall y la Isla de la Puná; despues reduxo á su obediencia las Provincias de Manta, Apichiqui, Pichunsi, Sava, Pecllansimiqui, Pompahuachi, Saramiqsu, Passao, y en los rebeldes Carangues hizo un exemplar castigo, mandando degollar muchos miles en la laguna que por esto se llamó Yaguar-cocha, que significa lago de Sangre. Tuvo este Príncipe de la Emperatriz Rava-Ocllo á su primogénito llamado Inti-Gusi-Huallpa ó Huascar-Inca, y de Mama-Runta su tercera muger, hija de Auqui-Amaru-Tupac-Inca, á Manco Inca, que despues fué Emperador; de Sciri-paccha, hija del Rey de Quito y su concubina, á Atahuallpa, á quien algunos llaman Atalpa, otros Atabalipa y Atalipa con ninguna razon, á quien amaba tanto que lo hizo Rey de Quito, pero tributario de su hermano Huascar-Inca; estando en el palacio de Tumi-pampa tuvo la noticia de los primeros Españoles que llegaron á la Costa de su Imperio. Murió en Quito dexando este Reyno, como hemos dicho, á

… á Tupac-Yupanqui que le
… murió de edad de 79 años.
…as empresas de este Princi-
… de las Provincias de Hua-
… Muyu-pampa hoy Moyobam-
…a-pampa, Casa, Hayahuaca,
…uanuco, Tumi-pampa, Alau-
…sta Mocha; proyectó la con-
…o, pero no pudo hacerla él,
… executó extendiendo el Im-
… hasta el país de Pastu, mu-
…o del Reyno á su primogé-
…nco hijos en Mama-Ocllo su

…siguió las conquistas de su
…orona los paises de Chacma,
…que, Tucmi, Sayanca, Mu-
…hiu, Sullana y Tumpiz lla-
…etó tambien las naciones Chu-
…y, Yaquall y la Isla de la
…á su obediencia las Provin-
…ui, Pichunsi, Sava, Pecllan-
… Saramisu, Passao, y en los
…o un exemplar castigo, man-
… miles en la laguna que por
…cocha, que significa lago de
…cipe de la Emperatriz Rava-
…o llamado Inti-Gusi-Huallpa
… Mama-Runta su tercera mu-
…maru-Tupac-Inca, á Manco
…Emperador; de Sciri paccha,
… y su concubina, á Atahuall-
…aman Atalpa, otros Atabali-
…guna razon, á quien amaba
… de Quito, pero tributario de
…ca; estando en el palacio de
…noticia de los primeros Espa-
… Costa de su Imperio. Murió
…Reyno, como hemos dicho,
á

á Atahuallpa, y la Monarquia á su primogénito.

14 INTI-CUSI-HUALLPA ó Huascar-Inca entró á la posesion del Imperio en los tiempos mas funestos porque Atahuallpa aspiró á la corona, y quasi proditoriamente invadió el Imperio: se dieron ambos hermanos una sangrienta batalla cerca del Cuzco en que quedó desbaratado el exército del Emperador, y prisionero este del rebelde que lo trató bárbaramente, encerrándolo para mayor seguridad en una estrecha prision, y recelando que los Españoles lo volviesen á colocar en el trono lo mandó degollar á la edad de 51 años.

15 ATAHUALLPA, usurpador del Imperio, que hizo morir quantos pudo haber á las manos de la sangre real, en su tiempo desembarcó en la Costa de Tumbez Francisco Pizarro con los Españoles que llevaban. Y despues de muchos tratados inútiles para que hiciesen los Reales paz con el hermano, y le restituyesen el Imperio, le dió una batalla cerca de Caxamarca en que Atahuallpa quedó derrotado y prisionero de Pizarro, que lo hizo procesar, y condenó á ser degollado secretamente en la cárcel, como se executó, habiéndose antes convertido á la Fe y recibido el Baptismo con el nombre de Juan, tuvo el mismo fin que él dió á su hermano, y murió de edad de 48 años.

16 MANCO-CAPAC, no habiendo quedado hijos de Huascar-Inca, le succedió su hermano segundo de este nombre, á quien D. Francisco Pizarro, que pasó con D. Diego de Almagro al Cuzco, permitió que se coronase, pero solo le dexó la sombra de Monarca, y despues de diferentes tratados y negociaciones, viendo que Pizarro intentaba la Soberanía, resolvió deshacerse de aquel huesped, y juntando un exército de 3000 hombres atacó al Cuzco, donde se hallaba Fernando Pizarro hermano de Francisco con 260 Españoles, que viendo que el enemigo era ya dueño de la Ciudad se retiraron á la fortaleza, de donde salieron por la noche y hicieron una horrible matanza en los Indios, obligando á Manco-Capac á retirar-

rarse á las montañas de la Provincia de Villca-pampa, despues [illegible] se supo nada del paradero de este Príncipe que se cree muriese por el año de 1553, dexando la corona á el primogénito que tuvo en su muger Mama-cusi.

17 SAYRI-TUPAC, llamado D. Diego Inca, y el último de los Emperadores del Perú, reconocido por Soberano de las Provincias de Villca-pampa, Tarma, Muyu-pampa y Chunchos; el Virrey del Perú D. Andres Hurtado de Mendoza, Marques de Cañete, por medio de la madre de aquel Príncipe, que se llamó Beatriz y abrazó la religion, consiguió reducirlo á hacer un tratado de paz. Salió Sairi-Tupac de Villcapampa y entró en Lima con toda la pompa y séquito imperial, donde hizo en manos del Virrey renuncia solemne de todos sus derechos al Imperio del Perú en la persona de Felipe II, Rey de España, conservando los honores é insignias reales y mientras viviese el dominio absoluto de la Provincia de Yucay con una honrosa asignacion. Pasó luego al Cuzco y de allí á Yucay, donde á poco tiempo recibió el Bautismo, y se llamó D. Diego Sayri-Tupac-Inca, y su muger Leonor Cusi-Huarcay, vivió despues poco tiempo y murió de edad de 47 años, dexando una hija sola que se casó con D. Martin Garcia Oñez de Loyola, Caballero del Orden de Santiago, de quien desciende la familia de los Marqueses de Oropesa y Alcañices.

SERIE CRONOLÓGICA DE LOS VIRREYES y Capitanes Generales del Perú.

1 D. Francisco Pizarro, Marques de los Charcas y Atavillos, natural de Truxillo en Estremadura, pasó á América con Alonso de Ojeda, sirvió en la conquista del Darien con mucho valor, y hallándose en Panamá hizo compañia con Diego de Almagro y Hernando de Luque, Señor de la Isla de Taboga y Maestre-Escuela de la Iglesia de aquella Ciudad, para descu-

la Provincia de Villca-pam-
nada del paradero de este
uriese por el año de 1553,
primogénito que tuvo en su

lo D. Diego Inca, y el úl-
s del Perú, reconocido por
ias de Villca-pampa, Tarma,
s; el Virrey del Perú D. An-
za, Marques de Cañete, por
aquel Príncipe, que se llamó
gion, consiguió reducirlo á
Salió Sairi-Tupac de Villca-
a con toda la pompa y sé-
izo en manos del Virrey re-
s sus derechos al Imperio del
Felipe II, Rey de España,
s é insignias reales; y mien-
absoluto de la Provincia de
a asignacion. Pasó luego al
ay, donde á poco tiempo re-
llamó D. Diego Sayri-Tupac-
nor Cusi-Huarcay, vivió des-
rió de edad de 47 años, de-
se casó con D. Martin Gar-
Caballero del Órden de San-
nde la familia de los Marque-
ñices.

CA DE LOS VIRRETES
enerales del Perú.

Marques de los Charcas y Ata-
xillo en Estremadura, pasó á
Ojeda, sirvió en la conquista
valor, y hallándose en Pa-
on Diego de Almagro y Her-
de la Isla de Taboga y Maes-
a de aquella Ciudad, para des-
cu-

cubrir y conquistar el Perú, de que se tenia noticia: salió de Panamá el año de 1525, llegó á Tumbez y Cabo Blanco, donde tomó posesion por el Rey de España, á donde vino, y concediéndole el Emperador el título de Adelantado mayor de lo que conquistase, y el de Gobernador y Capitan General, volvió allá el año de 1529, fundó las Ciudades de Lima, S. Miguel de Piura, Truxillo, Guayaquil y otras muchas; pero habiéndose movido disensiones entre él y Almagro, porque no habia sido este igualado en las mercedes como en los gastos y trabajos, se formaron dos partidos que causaron terribles inquietudes y alborotos, y trece personas del de Almagro dieron muerte violenta á las doce del dia á Pizarro el año de 1541.

2 El Licenciado Christóval Vaca de Castro, del Consejo Real de Castilla, fué enviado por el Emperador Carlos V el mismo año en que murió su antecesor para averiguar y castigar aquel atentado, y por las facultades que tenia la instruccion que llevaba para tomar posesion del gobierno en caso de estar vacante lo executó así, y habiendo mandado comparecer á Diego de Almagro, principal culpado, no solo no lo executó, si no que formando exército salió á buscar al Gobernador, y hallándolo en el valle de Chupas, cerca de Guamanga, con el suyo, se dieron una batalla en que quedaron derrotados los rebeldes, castigando con pena capital á los que se aprehendieron, y entre ellos su caudillo, que fué degollado el año de 1542, con que pacificó y dispuso los mejores establecimientos en aquellas Provincias, y sin embargo de su rectitud y buenas qualidades, que lo hicieron estimable, no se libertó de calumnias, por lo que estuvo preso quando volvió á España; pero se vindicó, y fué restituido á sus honores y plaza.

3 Blasco Nuñez Vela, Caballero del Órden de Santiago, natural de Ávila, Capitan de las Guardias del Emperador Carlos V, fué nombrado por Virrey del

Perú, y el primero que tuvo este título para establecer las nuevas leyes de Indias, que se habian formado para el gobierno de aquellos países y buen tratamiento de los Indios, y la Audiencia Real entró en Lima el año de 1544; pero la dureza de su condicion y aspereza de su genio convirtieron en veneno la triaca de aquellas providencias, porque habiendo representado las Provincias las dificultades que tenian algunas, pidiendo se les permitiese hacerlas presente al Rey, nombrando por Procurador á Gonzalo Pizarro, hermano del Marques Francisco Pizarro, no solo no quiso permitirlo, sino que prosiguió en la execucion con el mayor rigor y severidad, de que resultó prender la Audiencia al Virrey y enviarlo á España; pero habiendo logrado que el Oidor que lo traia lo desembarcase en Tumbez, juntó gente y armas para buscar á Gonzalo Pizarro con su exército, y perseguido por este hasta el valle de Añaquito se dieron la batalla de este nombre, en la qual perdió la vida el Virrey el año de 1546.

4 El Licenciado Pedro de la Gasca, natural de Valladolid, del Consejo Supremo de Inquisicion, se hallaba con tanto crédito de literatura, juicio é inteligencia que habia manifestado en la pacificacion del alboroto de los Moriscos en el Reyno de Valencia, que no se tuvo que dudar en su eleccion para que pasase á pacificar el Perú, donde acreditó el acierto desde que entró el mismo año; y aunque intentó reducir á Gonzalo Pizarro y á sus sequaces por medios suaves, concediendo un perdon general de todo lo pasado, no estaban los ánimos ya en estado de admitir lenitivos, y le fué preciso apelar al de las armas formando exército con que buscó á los rebeldes, y el año de 1548 en los campos de Sacxahuana se dió una batalla en que la mayor parte de aquellos se pasaron al Exército Real, quedando prisioneros los mas obstinados, y entre ellos Gonzalo Pizarro y su Maestre de Campo Francisco de Carva-

e tuvo este título para esta-
de Indias, que se habian for-
de aquellos paises y buen
os, y la Audiencia Real en-
1544; pero la dureza de su
su genio convirtieron en ve-
las providencias, porque ha-
Provincias las dificultades que
lo se les permitiese hacerlas
rando por Procurador á Gon-
del Marques Francisco Pi-
o permitirlo, sino que prosi-
con el mayor rigor y severi-
ender la Audiencia al Virrey
; pero habiendo logrado que
lo desembarcase en Tumbez,
para buscar á Gonzalo Pizar-
perseguido por este hasta el
dieron la batalla de este nom-
la vida el Virrey el año de

e la Gasca, natural de Va-
Supremo de Inquisicion, se ha-
de literatura, juicio é intelí-
ifestado en la pacificacion del
os en el Reyno de Valencia,
ndar en su eleccion para que
erú, donde acreditó el acierto
mo año; y aunque intentó re-
ro y á sus sequaces por me-
do un perdon general de todo
los ánimos ya en estado de
fué preciso apelar al de las
o con que buscó á los rebel-
en los campos de Sacxahua-
en que la mayor parte de
Exército Real, quedando pri-
ados, y entre ellos Gonzalo
de Campo Francisco de Car-
va-



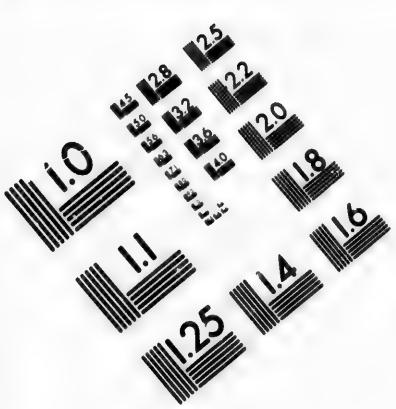

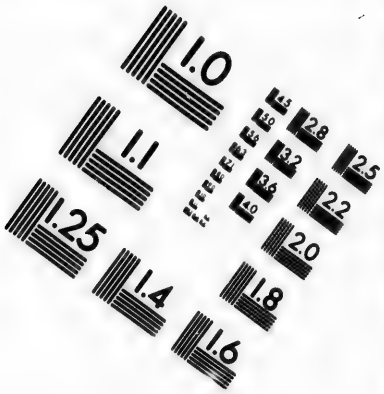

IMAGE EVALUATION
TEST TARGET (MT-3)

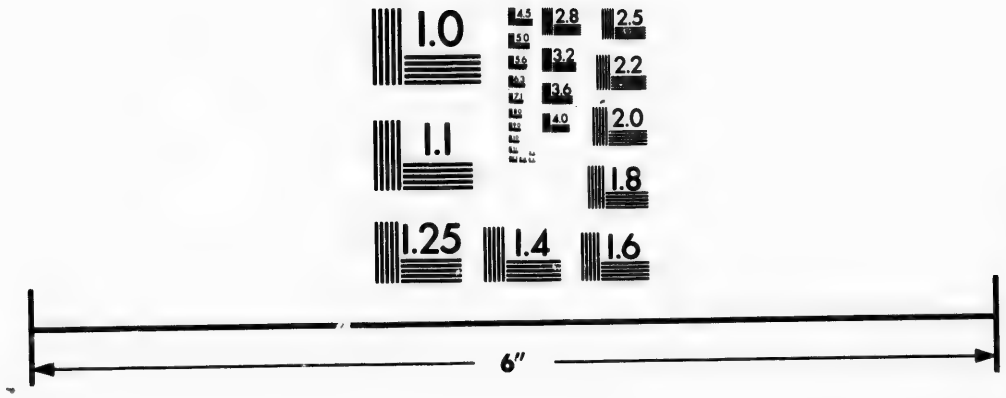

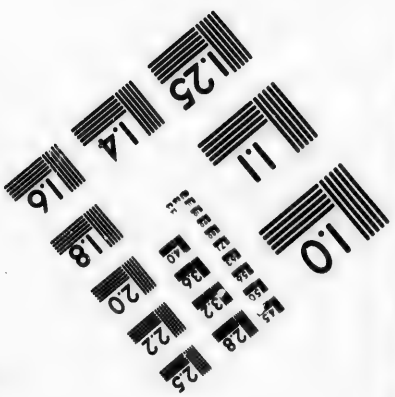

Photographic
Sciences
Corporation

23 WEST MAIN STREET
WEBSTER, N.Y. 14580
(716) 872-4503

CIHM/ICMH
Microfiche
Series.

CIHM/ICMH
Collection de
microfiches.

Canadian Institute for Historical Microreproductions / Institut canadien de microreproductions historiques

© 1983

5
6
7

vajal, que fueron degollados en la plaza del Cuzco, y con esto pacificó el Reyno: fundo la Ciudad de la Paz, y se restituyó á España el año de 1551, donde despues le presentó el Emperador en recompensa de sus servicios para Obispo de Palencia.

5 D. Antonio de Mendoza, hijo quarto del Marques de Mondejar, que habia sido muchos años Virrey en la Nueva España, tuvo órden de pasar al Perú á exercer la justificacion, integridad y experiencia que lo habian acreditado, entró en Lima el mismo año de 1551, pero duró muy poco su gobierno, pues murió el siguiente de 1552; y sin embargo en tan limitado tiempo mandó hacer la visita y descripcion de aquellas Provincias, y fueron las primeras que tuvo el Consejo, fundó la Real Universidad de San Marcos, la Guardia de Alabarderos, y por su fallecimiento quedó encargado del gobierno la Real Audiencia.

6 D. Andres Hurtado de Mendoza, segundo Marques de Cañete, Guarda Mayor de la Ciudad de Cuenca y Montero Mayor del Rey, despues de haber servido al Emperador en las jornadas de Alemania y Flandes fué nombrado Virrey del Perú, y entró en Lima el año de 1555, acabó de sosegar los alborotos de que habia reliquias que dexó Francisco Hernandez Girón, estableció la Compañia de Lanzas de la Guardia del Virrey, sacó de las montañas al Inca Sayri-Tupac, que abrazó la religion y renunció sus derechos al Imperio, gobernó con sumo acierto hasta el año de 1561 que recibió la noticia de haber desembarcado en Paita su succesor, de quien experimentó algunos desayres, siendo el primero la falta de correspondencia en el tratamiento de excelencia, de que se melancolizó tanto que terminó sus dias aun antes que el gobierno.

7 D. Diego Lopez de Zúñiga y Velasco, Conde de Nieva, hizo su entrada el referido año de 1561, gobernó muy poco tiempo porque el siguiente de 1562 lo hallaron muerto en su mismo palacio con todos los

los indicios de haber sido violento su fin, suspendiendo la Audiencia la averiguacion del hecho porque las circunstancias lo requerian así, para evitar con el disimulo los escándalos y alborotos que se hubieran seguido de lo contrario.

8 El Licenciado Lope Garcia de Castro, del Consejo de Indias, elegido Presidente de la Audiencia de Lima, Gobernador y Capitan General del Perú, como el Licenciado Pedro de la Gasca, para que hiciese la averiguacion de la muerte del Conde de Nieva y castigase á los culpados, entró en Lima el año de 1564, y aunque quiso inmediatamente poner en práctica su pesquisa, informado del suceso sigilosamente tuvo por preciso sobreseer en la investigacion jurídica, y dexar sepultado en el silencio lo que en público lastimaba el honor de muchos principales de aquella Ciudad; gobernó el Reyno con la prudencia y acierto que prometieron su madurez y literatura, en su tiempo se estableció la Audiencia de Quito el año de 1563, descubrió Enrique Garcés la célebre mina de azogue en Guancabelica el de 1566, y el anterior se fundó la Casa Real de Moneda en Lima, en cuya Capital entró el siguiente la Religion de la extinguida Compañia, sucesos todos que ilustran el gobierno de este Presidente, y terminó con la llegada de su succesor

9 D. Francisco de Toledo, hijo del Conde de Oropesa, nombrado Virrey del Perú, hizo su entrada el año de 1569, despues de los dos primeros años de su gobierno, empleado con grande acierto y justificacion en arreglar y establecer el buen órden en todas materias, y en especial en la de minas, sobre que hizo ordenanzas tan exâctas que no se ha ofrecido despues duda que no esté prevenida en ellas: determinó sacar de las montañas de Villca-pampa al Inca Tupac Amarú, hermano de Sayri-Tupac; pero viendo que los alhagos y ofertas no bastaban envió á Martin Garcia de Loyola con tropa, á quien se entregó voluntariamente, y conduxo al Cuzco en que es-

sido violento su fin, suspen-
averiguacion del hecho por-
lo requerian asi, para evitar
escándalos y alborotos que se
lo contrario.
Garcia de Castro, del Consejo
Presidente de la Audiencia de
Capitan General del Perú, co-
co de la Gasca, para que hi-
de la muerte del Conde de
os culpados, entró en Lima el
que quiso inmediatamente po-
esquisa, informado del suceso
preciso sobreseer en la inves-
dexar sepultado en el silencio
stimaba el honor de muchos
Ciudad; gobernó el Reyno
cierto que prometieron su ma-
su tiempo se estableció la Au-
ño de 1563, descubrió Enrique
a de azogue en Guancabelica
erior se fundó la Casa Real de
cuya Capital entró el siguiente
inguida Compañia, sucesos to-
gobierno de este Presidente, y
da de su succesor
do, hijo del Conde de Oropesa,
Perú, hizo su entrada el año
los dos primeros años de su go-
n grande acierto y justificacion
cer el buen órden en todas ma-
en la de minas, sobre que hizo
as que no se ha ofrecido des-
té prevenida en ellas: determi-
tañas de Villca-pampa al Inca
no de Sayri-Tupac; pero vien-
y ofertas no bastaban envió á
yola con tropa, á quien se en-
e, y conduxo al Cuzco en que
es-

estaba el Virrey que inmediatamente lo puso preso, le hizo causa, y lo mandó degollar con universal sentimiento de todos por sus bellas prendas; recibió la muerte con constancia, y antes el Bautismo, llamándose Felipe, y terminó en él la linea legítima de los Incas, dexando con este borron el Virrey obscurecida su memoria para celebrar las grandes cosas que hizo en el Perú, y sin esta lo contarian por el Virrey de mas talento para gobernar; volvió á España el año de 1581, y el áspero recibimiento que tuvo de la rectitud de Felipe II le quitó la vida en pocos dias.

10 D. Martin Henriquez, hijo del Marques de Alcañices, estaba exerciendo el Virreynato de Nueva España quando recibió órden de pasar con el mismo destino al Perú, á donde llegó el referido año de 1581, y dió muestras de sus talentos, benignidad y acierto en el corto tiempo de su gobierno, pues falleció á principios del de 1583, por lo qual quedó exerciendo la autoridad la Real Audiencia.

11 D. Fernando de Torres y Portugal, Conde del Villar Don Pardo, fué electo Virrey el año de 1584, pero no llegó á Lima hasta el de 1586, gobernó poco mas de tres años, dexando el gobierno al succesor

12 D. Garcia Hurtado de Mendoza, quarto Marques de Cañete, Gobernador que habia sido de Chile en el Virreynato de su padre, hizo su entrada el año de 1590, dispuso el descubrimiento de las Islas de Salomon por Alvaro de Mendaña, y un armamento á cargo de su cuñado D. Beltran de la Cueva y Castro contra el pirata Ricardo Hawkins, á quien conduxo prisionero, y defendió de la pena capital á que lo condenó la Audiencia de Lima por haberse rendido baxo de palabra de honor de conservarle la vida, lo qual aprobó el Rey; estableció las alcavalas en el Perú, hizo varios reglamentos para el mejor gobierno que concluyó el año de 1596, y se restituyó á España.

13 D. Luis de Velasco, Marques de Salinas, se hallaba de

de Virrey de Nueva España, y tuvo órden de pasar con el mismo destino al Perú, donde llegó el año de 1596, fué autor del establecimiento por sus informes de la plaza de Fiscal, Protector de Indios en las Andiencias por los abusos que se habian introducido contra estos miserables, y en su tiempo se sublevaron nuevamente los Araucanos en el Reyno de Chile, destruyendo seis Ciudades, llevándose cautivos á sus moradores con muerte del Gobernador D. Garcia Oñez de Loyola; tuvo órden el Virrey de volver segunda vez á gobernar la Nueva España, para donde se embarcó luego que le llegó el succesor

14 D. Gaspar de Zúñiga y Acevedo, Conde de Monterrey, pasó desde Nueva España donde estaba de Virrey al Perú el año de 1604 para succeder al anterior, y que este ocupase el que dexaba, en su tiempo se estableció el Tribunal mayor de Cuentas, y Pedro Fernandez de Quirós descubrió las tierras australes, solo gobernó dos años porque murió el de 1606, quedando entregada del gobierno la Real Audiencia hasta que llegó el succesor

15 D. Juan de Mendoza y Luna, tercer Marques de Montes Claros, que tambien pasó del Virreynato de Nueva España al del Perú el año de 1607, estableció el Tribunal del Consulado del Comercio, informó al Rey para que se extinguiese el servicio personal de los Indios, como se hizo, mandó construir el gran puente que comunica la Ciudad con el arrabal de San Lázaro, duró su acertado gobierno ocho años hasta el de 1615 que le entregó al succesor

16 D. Francisco de Borja y Aragon, Príncipe de Esquilache, en cuyo tiempo descubrió Jacobo le Maire el estrecho de su nombre, y pasaron á reconocerlo los hermanos Nodales, luego que cumplió los seis años de la provision del Virreynato entregó el gobierno á la Real Audiencia, y sin esperar succesor se embarcó para Europa el año de 1621.

17 D. Diego Fernandez de Córdoba, primer Marques de Guadalcazar, en quien se repitió el paso del Virrey-

va España, y tuvo órden de pa-
destino al Perú, donde llegó el
autor del establecimiento por sus
za de Fiscal, Protector de Indios
por los abusos que se habian in-
estos miserables, y en su tiempo
vamente los Araucanos en el Rey-
uyendo seis Ciudades, llevándose
radores con muerte del Gobernа-
z de Loyola; tuvo órden el Virrey
vez á gobernar la Nueva España,
ircó luego que le llegó el succesor
iga y Acevedo, Conde de Mon-
Nueva España donde estaba de
año de 1604 para succeder al an-
ocupase el que dexaba, en su
ó el Tribunal mayor de Cuentas,
z de Quirós descubrió las tierras
ernó dos años porque murió el de
ntregada del gobierno la Real Au-
llegó el succesor
oza y Luna, tercer Marques de
e tambien pasó del Virreynato de
del Perú el año de 1607, estable-
el Consulado del Comercio, infor-
ue se extinguiese el servicio per-
, como se hizo, mandó construir
comunica la Ciudad con el arra-
, duró su acertado gobierno ocho
615 que le entregó al succesor
orja y Aragon, Príncipe de Esqui-
empo descubrió Jacobo le Maire el
mbre, y pasaron á reconocerlo los
, luego que cumplió los seis años
l Virreynato entregó el gobierno á
y sin esperar succesor se embar-
l año de 1621.
lez de Córdoba, primer Marques
n quien se repitió el paso del Vir-
rey-

reynato de México de el del Perú, entró en Lima el año siguiente de 1622, y desde luego se aplicó á la defensa del Reyno amenazado del armamento con que el pirata Jacobo Heremite Clerck habia entrado á la mar del Sur por el cabo de Hornos, y sitió al Callao echándole un navío de fuego, pero las activas providencias del Virrey inutilizaron todos sus esfuerzos, de cuyo pesar murió, y su Almirante abandonó la empresa dexando lleno de gloria al Virrey, en cuyo tiempo se publicaron las Nuevas Leyes de la Recopilacion de Indias, y satisfecho todo el Reyno de la justificacion y aplauso de su gobierno lo entregó al succesor, y se volvió á España.

18 D. Gerónimo Fernandez de Cabrera Bobadilla y Mendoza, Conde de Chinchon, de los Consejos de Estado y Guerra, entró en Lima el año de 1629, gobernó cerca de diez años, y en su tiempo sucedió el año de 1630 el espantoso terremoto que arruinó la mayor parte de la Ciudad, entregó el mando al succesor, y él se restituyó á Europa.

19 D. Pedro de Toledo y Leiba, Marques de Mancera, del Consejo de Guerra, hizo su entrada en Lima el año de 1639, hizo la numeracion general de Indios del Reyno, reformó las tasas de tributos, fortificó el Puerto del Callao y lo guarneció como otras Plazas de muy buena artillería, de que hizo allí una gran fundicion, estableció el arreglo y método de Correos, con otras muchas disposiciones que por la utilidad perpetuaron la memoria de su gobierno, el qual entregó al succesor

20 D. Garcia Sarmiento de Sotomayor, Conde de Salvatierra, que pasó como otros varios del Virreynato de Nueva España, que estaba exerciendo, al del Perú el año de 1648, hizo la célebre fuente de bronce que en la plaza mayor ha perpetuado su memoria, facilitó el establecimiento y conversion de Indios de la Provincia de Mainas por los Regulares de la Compañía que tanto fruto han dado despues á la Iglesia, y entregó el mando al succesor el año de 1655; pe-

pero se detuvo en Lima por la guerra mas de tres años y medio despues, en cuyo tiempo murió el de 1659.

81 D. Luis Henriquez de Guzmán, Conde de Alva de Liste, Grande de España, y el primero que de esta alta distincion pasó al Perú el referido año de 1655 desde la Nueva España, donde servia su Virreynato, fué su gobierno pacífico y justificado, sin que en él ocurriese novedad extraordinaria hasta que lo entregó á su succesor, y él se restituyó á España.

82 D. Diego de Benavides y de la Cueva, octavo Conde de Santistevan, del Consejo de Guerra, Virrey que habia sido del Reyno de Navarra, y llegó al Perú el año de 1661 en que hubo una sublevacion en la Provincia de Chuquiavo, siendo unos Mestizos los principales motores, con cuyo castigo la cortó el Corregidor D. Francisco Herquiñigo, y el de 1665 otro en la Provincia de Paucarcolla, entre Vascongados y Montañeses de una parte, y Andaluces y Criollos de la otra, dándose una cruel batalla en el llano de Laycacota, con cuyos pesares falleció el Virrey el año siguiente de 1666, quedando encargada del gobierno la Real Audiencia hasta la llegada del succesor

83 D. Pedro Fernandez de Castro y Andrade, Conde de Lemos, Grande de España, nombrado Virrey del Perú, á donde llegó el año de 1667 á tiempo que los alborotos de Puno estaban en su mayor fuerza, y no habiendo podido sosegarlos con sus providencias pasó en persona, y prendiendo á muchos mandó ajusticiar á los mas culpados en la muerte del Corregidor, y envió preso á Lima á Joseph de Salcedo, que fué sentenciado á muerte sin mas culpa en aquellas disensiones que la de su riqueza por ser dueño de la mina que permitió el Cielo no disfrutase nadie, aguándose de modo que no se ha podido volver á trabajar: el Virrey dispuso la fundacion de los Hospitalarios Beletmitas en varias Ciudades del Perú, estableció el situado que baxa de Li-

ima por la guerra mas de tres
s, en cuyo tiempo murió el de

e Guzmán, Conde de Alva de
paña, y el primero que de esta
l Perú el referido año de 1655
ña, donde servia su Virreyna-
pacífico y justificado, sin que
dad extraordinaria hasta que lo
, y él se restituyó á España.
es y de la Cueva, octavo Con-
el Consejo de Guerra, Virrey
eyno de Navarra, y llegó al
en que hubo una sublevacion
nuquiavo, siendo unos Mestizos
s, con cuyo castigo la cortó el
isco Herquiñigo, y el de 1665
de Paucarcolla, entre Vascon-
de una parte, y Andaluces y
dándose una cruel batalla en el
, con cuyos pesares falleció el
nte de 1666, quedando encar-
Real Audiencia hasta la llega-

de Castro y Andrade, Conde
e España, nombrado Virrey del
el año de 1667 á tiempo que
no estaban en su mayor fuer-
podido sosegarlos con sus pro-
ersona, y prendiendo á muchos
los mas culpados en la muerte
nvió preso á Lima á Joseph de
tenciado á muerte sin mas cul-
siones que la de su riqueza por
a que permitió el Cielo no dis-
ndose de modo que no se ha po-
ar: el Virrey dispuso la funda-
arios Beletmitas en varias Ciu-
tableció el situado que baxa de
Li-

Lima á Panamá para mantener aquella guarnicion que saqueó y quemó el año de 1670 el pirata Inglés Juan Morgán, y el de 1672 murió el Virrey, entregándose en la vacante del gobierno la Real Audiencia.

84 D. Baltasar de la Cueva Henriquez y Saavedra, Conde del Castellar, Marques de Malagon, del Consejo y Cámara de Indias, hizo su entrada en Lima el año de 1674, y su gobierno duró menos de lo que debia, porque habiéndosele culpado en la introduccion ilícita de dos navios cargados de ropas de la China, que abusaron del permiso que les concedió para conducir frutos á los Puertos de Nueva España inundando de ropas el Perú, dió el comercio tan sentida quexa al Rey, que le mandó entregase el mando al Arzobispo de Lima, como lo hizo el año de 1678; pero justificada la integridad y rectitud de su conducta volvió á España, donde se le restituyeron sus honores, y continuó sirviendo su plaza en el Consejo.

85 D. Melchor de Liñan y Cisneros, Arzobispo de la Santa Iglesia de los Reyes, Virrey interino, como hemos dicho en el párrafo anterior, gobernó desde el referido año hasta el de 1681, sin que en este tiempo acaeciese otra cosa particular en aquel Reyno que la repeticion de haber pasado á infestar la mar del Sur unos piratas, que al mando de Juan Guarlen, Eduardo Bolmen y Bartolomé Charps atravesaron por el estrecho paso del itsmo de Panamá, y apoderándose en su Puerto de dos fragatas hostilizaron las Costas del Perú, donde por las activas providencias del Arzobispo fueron rechazados con muerte de dos de los caudillos, y los demas volvieron á Europa montando el cabo de Hornos, y poco despues llegó el Virrey propietario.

86 D. Melchor de Navarra y Rocafull, Duque de la Palata, Príncipe de Masa, y de los Consejos de Estado y Guerra, uno de los sugetos de mas acreditado talento, instruccion y juicio que han pasado á la América, mandó fabricar de adobes la muralla

que rodea á Lima, y habiéndola concluido tuvo la desgracia de ver arruinada la Ciudad por los formidables terremotos que la destruyeron el año de 1687; tuvo gravísimas y ruidosas competencias con el Arzobispo Liñan sobre corregir los procedimientos de los Curas Doctrineros, de que daban continuas quexas los Indios, y se escribieron doctos papeles de una parte á otra: á esta ocupacion añadió la del armamento contra el pirata Eduardo David, que habia entrado á la mar del Sur con una esquadra de diez embarcaciones que fueron atacadas y vencidas cerca de Panamá por D. Beltran de la Cueva, cuñado del Virrey, que concluyó el tiempo de su Virreynato, le entregó al succesor para volverse á España, y murió en la Ciudad de Portobelo.

27 D. Melchor Portocarrero Laso de la Vega, Conde de la Monclova, Comendador de Zarza en la Orden de Alcántara, del Consejo de Guerra y Virrey de Nueva España, de donde á los dos años que exercia el gobierno tuvo órden de pasar al del Perú, y entró el año de 1689, y en el espacio de quince años y quatro meses que lo sirvió ocuparon su atencion gravísimos cuidados por la guerra de succesion, que por la muerte del Sr. D. Carlos II y herencia del Sr. Duque de Anjou, con el nombre de Felipe V, á la Corona de España, suscitaron las naciones aliadas, atendiendo á todas partes con diligente cuidado y atentas providencias hasta su muerte el año de 1706, quedando el gobierno á cargo de la Real Audiencia hasta que llegó el succesor nombrado por el Rey.

28 D. Manuel Oms de Santa Pau Olim de Semanat y de Lanuza, Marques de Castel dos Rius, Grande de España, Embaxador en la Corte de Francia quando heredó la Corona el Sr. D. Felipe V, y antes lo habia sido en la de Lisboa, fué nombrado Virrey del Perú antes que se supiese la muerte de su antecesor, y por falta de ocasion se detuvo hasta la salida de los galeones el año de 1706, entró en Lima el

habiéndola concluido tuvo la
inada la Ciudad por los for-
ue la destruyeron el año de
y ruidosas competencias con
bre corregir los procedimientos
eros, de que daban continuas
e escribieron doctos papeles de
esta ocupacion añadió la del
irata Eduardo David, que ha-
del Sur con una esquadra de
ue fueron atacadas y vencidas
D. Beltran de la Cueva, cu-
concluyó el tiempo de su Vir-
al succesor para volverse á Es-
Ciudad de Portobelo.
rero Laso de la Vega, Conde
mendador de Zarza en la Or-
el Consejo de Guerra y Virrey
de donde á los dos años que
uvo órden de pasar al del Perú,
89, y en el espacio de quince
que lo sirvió ocuparon su aten-
dos por la guerra de succesion,
el Sr. D. Carlos II y herencia
njou, con el nombre de Feli-
le España, suscitaron las nacio-
ndo á todas partes con diligente
providencias hasta su muerte el
ando el gobierno á cargo de la
que llegó el succesor nombrado

Santa Pau Olim de Semanat y
s de Castel dos Rius, Grande de
en la Corte de Francia quando
l Sr. D. Felipe V, y antes lo
Lisboa, fué nombrado Virrey del
supiese la muerte de su antece-
ocasion se detuvo hasta la sali-
el año de 1706, entró en Lima
el

el siguiente de 1707, y gobernó hasta el de 1710 que murió.

29 D. Diego Ladron de Guevara, Obispo de Quito, que antes lo habia sido de Panamá, fué llamado por la Real Audiencia en virtud de estar nombrado en tercer lugar en pliego de providencia reservado para el caso de vacante, y haber muerto los que estaban en primero y segundo, entró en Lima y tomó posesion el mismo año de 1710, y el de 1713 se estableció el asiento de Negros con la Compañia de Inglaterra para los trabajos de la América, y informado el Rey de la franqueza con que habia permitido el Obispo el comercio de las embarcaciones Francesas que habian pasado á la mar del Sur, y de la poca actividad en la conservacion y aumento de los intereses Reales, le mandó dexar el gobierno concediéndole licencia para venir á España por escusarle el rubor de volver á Quito despues de haber tenido el superior mando de aquellos Reynos, y habiendo emprehendido el viage á Acapulco, y de allí á México, murió en esta Ciudad el año de 1718.

30 D. Fr. Diego Morcillo Rubio de Auñon, Arzobispo de la Santa Iglesia Metropolitana de la Plata, y antes habia sido Obispo de las de Nicaragua y la Paz, en virtud de la providencia expresada que le comunicó la Real Audiencia se puso en camino y llegó á Lima el año de 1716, y su gobierno fué de tan corta duracion que no pasó de cinqüenta dias, porque en este tiempo llegó el propietario nombrado por el Rey.

31 D. Carmine Nicolas Caracciolo, Príncipe de Santo Bono, Grande de España y Embaxador que habia sido á la República de Venecia, entró en Lima el año de 1716, y empleado en la mejor disposicion y arreglo de lo mucho que habia de ordenar, y extinguir el comercio de los Franceses en la mar del Sur, empleó tres años, en cuyo término le llegó la noticia de haberle concedido S. M. la licencia para volver á Europa entregando el gobierno del Virreynato

al

al Arzobispo de la Plata, como se verificó el año de 1720, y embarcándose para Acapulco, y por la via de México llegó á España el siguiente.

32 D. Fr. Diego Morcillo Rubio de Auñon, Arzobispo de la Plata, que ya habia exercido el Virreynato en el intermedio que hubo entre el antecesor y D. Diego Ladron de Guevara, volvió á exercerlo segunda vez por tres años, aplicando su mayor cuidado á defender las Costas de los estragos que amenazaba el pirata Juan Cliperton, á quien logró ahuyentar con un armamento que hizo, y despues el socorro contra los Indios Araucanos que habian roto la guerra en el Reyno de Chile causando muchos daños, en cuya situacion triste le llegó el succesor el año de 1724.

33 D. Joseph de Armendariz, Marques de Castelfuerte, Comendador de Montizon y Chiclana en la Orden de Santiago, Teniente Coronel del Regimiento de Reales Guardias Españolas, Teniente General de los Reales Exércitos, que se hallaba exerciendo la Comandancia General de la Provincia de Guipuzcoa, luego que tuvo el nombramiento de Virrey se embarcó y llegó á Lima el referido año de 1724, entrando con la felicidad de la pacificacion del Reyno de Chile, obligándolos su Presidente con las armas á pedir la paz; se aplicó á la extirpacion del comercio ilícito y á cortar las alteraciones de la Provincia del Paraguay, haciendo ajusticiar á D. Joseph de Antequera, del Orden de Alcántara, Fiscal, Protector de Indios de la Audiencia de Charcas, nombrado por aquel Tribunal para hacer la visita de los Pueblos de las Misiones que tenian allí los Regulares de la extinguida Compañia, que se opusieron á ello, y dió motivo á la sublevacion y alborotos que costaron muchas vidas; impidió el establecimiento que intentaron los Portugueses á la boca del rio Aguarico, y habiendo gobernado con entereza y rectitud hasta el año de 1736 entregó el mando al succesor y se embarcó para Acapulco, y por México y Vera Cruz

Cruz llegó á Cadiz, y luego á la Corte, donde el Rey premió su mérito con el grado de Capitan General de Exército y el collar del Toisón de oro.

34 D. Antonio Joseph de Mendoza Camaño y Sotomayor, Marques de Villagarcia, Conde de Barrantes, Señor de las Villas de Rubianes, Lamas y Villanueva, Mayordomo de Semana y Gentil hombre de Cámara de S. M., entró en Lima el referido año de 1736, y sin embargo de su genio pacífico, entregado al gobierno político, administracion de justicia y buen órden de la República, se vió empeñado en los afanes de la guerra declarada por los Ingleses, siendo su objeto tomar el itsmo de Panamá, á cuyo efecto atacó y tomó á Portobelo el Almirante Wernon, debiendo darse la mano con el otro Jorge Anson que entró en la mar del Sur; pero no se verificó por la oportunidad con que el Virrey envió una esquadra con socorro de gente, armas, dinero y municiones á Panamá, y libre de este recelo tuvo que atender á la guerra de los Indios Chunchos que se habian sublevado; hizo labrar una estatua eqüestre del Sr. D. Felipe V, que mandó colocar sobre un arco en el puente de Lima; aumentó las fortificaciones del Presidio y Puerto del Callao, y concluido su gobierno, que entregó al succesor, se embarcó por el cabo de Hornos en el navío el Hector, y murió en el viage.

35 D. Joseph Manso de Velasco, primer Conde de Superunda, Caballero del Órden de Santiago, Teniente Coronel de los Reales Exércitos, estando de Presidente de Chile, Gobernador y Capitan General, tuvo órden, sin embargo de haber nombrado el Rey al Virrey del Nuevo Reyno de Granada D. Sebastian de Eslava para que pasase á tomar posesion de el del Perú, para executarlo como lo hizo el año de 1745 en las críticas circunstancias de la guerra con Ingleses y sublevacion de los Indios Chunchos, para cuyo castigo envió al Mariscal de Campo D. Joseph de Llamas, Marques de Menahermosa, General

ral del Callao, y el dia 28 de Octubre de 1746 sucedió el terrible terremoto que arruinó enteramente la Ciudad, al mismo tiempo que retirándose el mar volvió con doblado impulso y asoló el Callao, manifestando con este conflicto el Virrey la serenidad, constancia y oportunas providencias que fueron el único consuelo de aquella afligida República, constituido en verdadero padre hasta que terminó su gobierno el año de 1761 entregándolo al succesor

36 D. Manuel de Amát Junient, Planella, Aimeric y Santa Pau, Caballero del Órden de San Juan, Mariscal de Campo de los Reales Exércitos, Presidente de Chile, Gobernador y Capitan General del Reyno como su antecesor, quando recibió la órden de pasar á succederle en el Virreynato el año que hemos dicho, y á poco tiempo tuvo la noticia de la declaracion de la guerra con los Ingleses, dedicándose con el mayor empeño á disponer y prevenir el Reyno por los recelos que habia de que fuese objeto de aquella nacion, que por fortuna no se verificó, como el término del Virreynato, que le tuvo entregándolo al succesor el año de 1775.

37 D. Manuel de Guirior, Caballero del Órden de San Juan, Teniente General de la Real Armada, estaba sirviendo el Virreynato del Nuevo Reyno de Granada quando recibió la órden de pasar al Perú con tanto sentimiento de todos sus habitantes que no ha tenido exemplo en otro, porque su rectitud, afabilidad y acertadas providencias le habian adquirido el amor de toda clase de gentes, al mismo tiempo que en el Perú miraron con particular fortuna este nombramiento, y sin embargo de que allí siguió los mismos pasos que en el anterior Virreynato, y en la dilatada carrera de sus servicios no se vió libre de injustas calumnias, en que no tuvieron culpa los Americanos, sino los Europeos enemigos de la razon y de la justicia, como acreditó la general absolucion del Rey á consulta del Consejo de Indias.

38 D. Agustin de Jauregui, Caballero del Órden de San-

el dia 28 de Octubre de 1746 su-
rremoto que arruinó enteramente
mo tiempo que retirándose el mar
impulso y asoló el Callao, ma-
conflicto el Virrey la serenidad,
unas providencias que fueron el
aquella afligida República, cons-
o padre hasta que terminó su go-
761 entregándolo al succesor
nát Junient, Planella, Aimeric y
lero del Órden de San Juan, Ma-
e los Reales Exércitos, Presidente
dor y Capitan General del Reyno
, quando recibió la órden de pa-
n el Virreynato el año que hemos
tiempo tuvo la noticia de la de-
erra con los Ingleses, dedicándose
peño á disponer y prevenir el Rey-
s que habia de que fuese objeto de
e por fortuna no se verificó, como
rreynato, que le tuvo entregándolo
o de 1775.
irior, Caballero del Órden de San
eneral de la Real Armada, estaba
eynato del Nuevo Reyno de Gra-
bió la órden de pasar al Perú con
de todos sus habitantes que no ha
n otro, porque su rectitud, afabi-
providencias le habian adquirido el
se de gentes, al mismo tiempo que
on con particular fortuna este nom-
embargo de que allí siguió los mis-
en el anterior Virreynato, y en la
de sus servicios no se vió libre de
s, en que no tuvieron culpa los Ame-
Europeos enemigos de la razon y
omo acreditó la general absolucion
alta del Consejo de Indias.
Jauregui, Caballero del Órden de San-

Santiago, Teniente General de los Reales Exércitos, pasó de la Presidencia y Capitanía General del Reyno de Chile el año de 1782, y exerció el Virreynato hasta el de 1785, que embarcándose para restituirse á España murió en la navegacion.

39 D. Teodoro de Croix, Caballero del Órden Teutoniso en el Imperio de Alemania, Teniente General de los Reales Exércitos, empezó á servir en el Regimiento de Reales Guardias Walonas, de donde pasó, siendo segundo Teniente, á Exênto del Cuerpo de Reales Guardias de Corps, y salió para servir la Compañia de la Guardia del Virrey de México, Marques de Croix, su tio; volvió á España, donde fué nombrado Comandante General de las Provincias de la Sonora por el crédito que se habia grangeado su virtud, desinteres, talento y justificacion, y continuando del mismo modo mereció que la piedad del Rey lo destinase á este Virreynato el referido año de 1785.

PERUCHO, Pueblo del Reyno de Quito en el distrito del Corregimiento de las cinco leguas de la Capital, situado al Poniente de esta, toma el nombre del rio Guallabamba, que allí se llama Perucho; es muy abundante de ajies, cañas dulces, algodon y toda especie de frutos de tierra cálida, que es el temperamento que goza, y lo hace poco sano: en su distrito hay un sitio que llaman Tanlagua, y era hacienda de los Regulares de la Compañia, en que hay varias fuentes de agua caliente medicinal, y tienen la calidad de petrificar los cuerpos vegetables; á corta distancia tiene las haciendas de Campanario y Casitagua: está en 8 min. de lat. bor.

PESAQUID, Ciudad de la Provincia de Nueva Escocia ó Acadia en la América Septentrional, situada á orilla del Basin des Mines en la Bahía de Fundy y entrada del rio de su nombre.

Este nace en la misma Provincia, corre al N E, y entra en el Basin des Mines de la Bahía de Fundy.

PESCA, Pueblo de la Pro-

Provincia y Corregimiento de Tunja en el Nuevo Reyno de Granada, es de temperamento muy frio, abundante en trigo, maiz, papas &c. está situado en el llano de Sogamoso, y cerca de este Pueblo; cria mucho ganado, y de sus lanas fabrican los naturales porcion de texidos; tiene mas de 200 vecinos y 100 Indios; fué en tiempo de los Indios Ciudad grande, populosa y rica, como Corte del tercer Elector de Rey de Tunja, de donde dista 7 leguas al N E.

Tiene el mismo nombre una laguna grande en la Provincia y Capitanía del rio Geneyro y Reyno del Brasil, á orilla del rio Parayba.

Una Bahía en la Costa del O del estrecho de Magallanes, entre el Puerto Redondo y la punta de Santa Ana.

PESCADERO, Pueblo de la Provincia y Gobierno de Sonora, situado á orilla del rio Pitiqui.

PESCADO, Cueva del) en la Costa del E del estrecho de Magallanes y canal de San Sebastian.

PESCADORES, Banco de) uno grande de arena que hay en el rio de la Plata, cerca de la Costa septentrional y de la Colonia del Sacramento, para cuya entrada forma un canal.

Tiene el mismo nombre un Pueblo de la Provincia y Corregimiento de Chancay en el Perú, situado en la Costa, enfrente de la Isla de Maracasi.

Unos Islotes cerca de la Costa del Perú en la Provincia y Corregimiento de Camaná.

Otro Pueblo de la Cabecera de partido y Alcaldía mayor de Acaponeta en Nueva España, situado á orilla de una laguna en que desagua el rio de San Pedro, á cuyas riberas está la hacienda de Chilapa, dista 12 leguas al S de su Capital.

PESINAMIN, Isla del rio Marañon en la parte de la Provincia y país de las Amazonas que poseen los Portugueses, está enfrente de la boca del rio Negro.

PESMATLÁN, Pueblo de la Cabeza de partido y Alcaldía mayor de Zochicoatlán en Nueva España, es de temperamento cálido, tiene 50 familias de Indios, y está 2 leguas al N de su Capital.

PES-

na que hay en el rio de la Plata, cerca de la Costa septentrional y de la Colonia del Sacramento, para cuya entrada forma un canal.

Tiene el mismo nombre un Pueblo de la Provincia y Corregimiento de Chancay en el Perú, situado en la Costa, enfrente de la Isla de Maracasi.

Unos Islotes cerca de la Costa del Perú en la Provincia y Corregimiento de Camaná.

Otro Pueblo de la Cabecera de partido y Alcaldía mayor de Acaponeta en Nueva España, situado á orilla de una laguna en que desagua el rio de San Pedro, á cuyas riberas está la hacienda de Chilapa, dista 12 leguas al S de su Capital.

PESINAMIN, Isla del rio Marañon en la parte de la Provincia y país de las Amazonas que poseen los Portugueses, está enfrente de la boca del rio Negro.

PESMATLÁN, Pueblo de la Cabeza de partido y Alcaldía mayor de Zochicoatlán en Nueva España, es de temperamento cálido, tiene 50 familias de Indios, y está 2 leguas al N de su Capital.

PESQUERIA, Valle grande de la) Pueblo del Nuevo Reyno de Leon en la América Septentrional, anexo al Curato de su Capital, tiene 20 familias, y su territorio es muy abundante en ganado cabrio, semillas y demas frutos; tiene varias minas de plata que dan poca utilidad por la mucha mezcla de plomo con que se halla; es camino para ir á las Provincias de México, Nueva Galicia, Nueva Vizcaya, Nueva Toledo, Nuevo México y demas Provincias que están al Poniente y al Sur: dista 8 leguas al NO de su Capital.

PESTEGUA, Llanura grande de la Provincia y Gobierno de Santa Marta en el Nuevo Reyno de Granada, descubierta por el Capitan Luis Manjarres el año de 1537, es de clima sumamente cálido, y por eso está despoblada.

PETAGUEI, Provincia del Reyno del Brasil, confina por el N con la de Dele, por el E con el mar, por el S con la Capitanía del rio Grande y por el O con el país de los Indios Tapuyos, es muy fértil y abundante en minas de oro y plata.

PETAPA, S. Miguel de) Pueblo de la Provincia y Corregimiento de Guatemala en el Reyno y valle de este nombre, es grande, fértil y ameno en frutos; tiene 830 Indios que hablan la lengua Pocoman, en cuya numeracion se incluyen los que habitan otros tres Pueblos de su distrito, llamados Pinula, Mixco y Chinauta, anexos á su Curato, que fué doctrina de los Religiosos de Santo Domingo, y una de las mas apetecidas, y en él estuvo algunos años de Cura Fr. Tomas Gage, Religioso Irlandés de aquel Instituto, autor de una relacion del viage que hizo á la América llena de fábulas; hay en Petapa una familia que desciende de los Príncipes de este Reyno que tiene por apellido Guzman, y conserva muchos privilegios concedidos por el Rey.

PETAQUILLAS, Pueblo de la jurisdiccion y Alcaldía mayor de Tixtlán en Nueva España, es de temperamento templado, y tiene 152 familias de Indios.

PETARE, Pueblo de la Provincia y Gobierno de Venezuela en el Nuevo Reyno de Granada, situado cerca

de la Costa, al E de la Ciudad de Caracas.

PETATCHIOVÁN, Lago de la Nueva Francia ó Canadá en la América Septentrional, en los límites que la dividen del país ó tierra del Labrador.

PETAS, Nacion bárbara de Indios descendiente de la de los Chiquitos en el Perú, descubierta por los Misioneros Jesuitas que habia en este país el año de 1549, está poco conocida.

PETATLAN, S. Sebastian de) Pueblo de la Cabecera de Atempa y Alcaldía mayor de Teuzitlán en Nueva España, anexo al Curato del primero, tiene 70 familias de Indios, y está ¾ de legua de su Capital.

Tiene el mismo nombre otro Pueblo de la Cabecera de Zitlala y Alcaldía mayor de Chilapa en el propio Reyno, habitado de 88 familias de Indios, dista 4 leguas al Oriente de su Cabecera.

PETÉN, Castillo de la Provincia y Gobierno de Comayagua en el Reyno de Guatemala, está en la Costa del N, situado á espalda del rio Balis, para contener á los Ingleses que se habian establecido allí para hacer el comercio de palo de tinte, y se iban internando en la Provincia.

PETERÓA, Pueblo de la Provincia y Corregimiento de Maule en el Reyno de Chile, situado á orilla del rio Lontue, entre este y el rio Claro.

Tiene este nombre tambien un volcán de la misma Provincia y Reyno en una de las montañas de su cordillera en 35 gr. de lat.

PETERS, Isla pequeña de la mar del N, una de las que llaman Vírgenes, situada entre las de S. Juan y de Copers, al E de la de Puerto-rico.

PETERSBURG, Pueblo del Condado del Príncipe Jorge en la Provincia y Colonia de Virginia, situado á orilla de un brazo del rio James en que tiene un buen puente, dista 16 millas al S de Chester y 18 al N O de Bermuda.

PETERSHAM, Ciudad del Condado de Hampshire en la Bahía de Massachusets y Provincia de la Nueva Inglaterra, situada en el brazo oriental del rio Ware que entra en el de Conecticut, está 20 millas al E de Narrangaset.

se habian establecido allí para hacer el comercio de palo de tinte, y se iban internando en la Provincia.

PETERÓA, Pueblo de la Provincia y Corregimiento de Maule en el Reyno de Chile, situado á orilla del rio Lontue, entre este y el rio Claro.

Tiene este nombre tambien un volcán de la misma Provincia y Reyno en una de las montañas de su cordillera en 35 gr. de lat.

PETERS, Isla pequeña de la mar del N, una de las que llaman Vírgenes, situada entre las de S. Juan y de Copers, al E de la de Puerto-rico.

PETERSBURG, Pueblo del Condado del Príncipe Jorge en la Provincia y Colonia de Virginia, situado á orilla de un brazo del rio James en que tiene un buen puente, dista 16 millas al S de Chester y 18 al N O de Bermuda.

PETERSHAM, Ciudad del Condado de Hampshire en la Bahía de Massachusets y Provincia de la Nueva Inglaterra, situada en el brazo oriental del rio Ware que entra en el de Conecticut, está 20 millas al E de Narrangaset.

PE-

PETIT ó pequeño) Rio de la Provincia y Colonia de Virginia, corre al E, y es uno de los que forman el de Pamunkey.

PETITE, Rio pequeño de la Carolina Meridional, nace en los límites del territorio del Lord Granville, corre al S E muchas leguas entre los de Pedi grande y pequeño, y se une con el segundo para entrar en el primero.

Tiene el mismo nombre otro rio de la Carolina Septentrional, corre al N, y entra en el de Conhaway.

Otro de la Nueva Francia ó Canadá corre al N, y sale al mar en la Bahía de Hudsón, á la entrada ó boca del rio Albany.

Otro de la Provincia y país de los Indios Iroqueses en la América Septentrional corre al E en el territorio de los Outaouacs, y entra en el rio de los Otawas, cerca de la Isla de Monreal.

PETIGUARES, Nacion bárbara de Indios del Brasil al Poniente de la Capitanía de Paraiba, confina al Mediodia con los Figuares: estos infieles son enemigos irreconciliables de los Portugueses desde el año de 1584 en que les hicieron muchas hostilidades.

PETLACÁLA, Pueblo de la Cabecera de partido de Olinalá y Alcaldía mayor de Tlapa en Nueva España, tiene 56 familias de Indios, y está 3 leguas al N E de su Cabecera.

PETLALCALZINCO, Pueblo de la misma Alcaldía mayor y Reyno que el anterior, tiene 33 familias de Indios.

PETLÁPA, Pueblo de la Cabeza de partido de Teotalzinco y Alcaldía mayor de Villalta en Nueva España, es de temperamento cálido, tiene 84 familias de Indios, y está 9 leguas al N de la Capital.

PETLASTAHUACA, San Francisco de) Pueblo y Cabecera de partido de la Alcaldía mayor de Tepozcolula en Nueva España, tiene 184 familias de Indios, con los que hay en los barrios de su distrito, aplicados al cultivo del maiz y trigo, de que es muy fértil.

PETLAZINCO, Pueblo de la Cabecera de partido y Alcaldía mayor de Tlapa en Nueva España, tiene 17 familias de Indios, y está 3 leguas al O de aquella.

PE-

PETOBAMBA, Pueblo de la Provincia y Corregimiento de Porco en el Perú.

PETÓRCA, Villa de la Provincia y Corregimiento de Quillota en el Reyno de Chile y Asiento de las célebres Minas de oro de este nombre, en su distrito hay muchas palmas que se crian en la caida de los cerros mas altos y áridos, y solo en las que miran al Oriente se crian cocos pequeños en una bayna larga como un caxon que se abre en quatro pencas duras quando están en sazon y sale el racimo: quando se corta el vástago de esta palma destila un licor que cocido y purificado al fuego llega á tomar consistencia de miel, y es de muy buen gusto; tambien se crian en el distrito de esta poblacion carneros merinos, de cuya lana, que es muy larga y fina, fabrican excelentes pellones para montar á caballo, que son muy estimados en el Perú, y hacen ramo del comercio.

Tiene el mismo nombre la mina que hemos dicho en el artículo anterior, una de las mas abundantes de mas rico oro de quantas se han descubierto en este Reyno, que ha producido inmensas riquezas, hoy está en mucha decadencia por hallarse ya el metal mezclado con plata, y ser de mas costo su labor: está á Levante de la Ciudad de Santiago Capital del Reyno.

PEVAS, Nacion bárbara de Indios que habita en las selvas al N del rio de las Amazonas, cerca del rio Cuchiquina; estos infieles son muchos divididos en varias tribus ó parcialidades, confinan por Levante con los Ticunas, y por Poniente con los Mayorunas: de ellos reduxeron algunos á la Fe los Regulares de la extinguida Compañia, Misioneros en la Provincia de Mainas, y fundaron el Pueblo de San Ignacio de Pevas, 17 leguas á Levante de la boca del rio Napo en la orilla septentrional del Marañon, en 3 gr. 26 min. de lat. aust.

PEVINGUES, Nacion bárbara, feroz é indómita de Indios del Reyno de Chile á la parte de Levante, viven en las montañas de los Andes, y ocupan el fértil y hermoso país de Tapatapa, muy fértil en granos y ganados: estos Indios

se han descubierto en este Reyno, que ha producido inmensas riquezas, hoy está en mucha decadencia por hallarse ya el metal mezclado con plata, y ser de mas costo su labor: está á Levante de la Ciudad de Santiago Capital del Reyno.

PEVAS, Nacion bárbara de Indios que habita en las selvas al N del rio de las Amazonas, cerca del rio Cuchiquina; estos infieles son muchos divididos en varias tribus ó parcialidades, confinan por Levante con los Ticunas, y por Poniente con los Mayorunas: de ellos reduxeron algunos á la Fe los Regulares de la extinguida Compañia, Misioneros en la Provincia de Mainas, y fundaron el Pueblo de San Ignacio de Pevas, 17 leguas á Levante de la boca del rio Napo en la orilla septentrional del Marañon, en 3 gr. 26 min. de lat. aust.

PEVINGUES, Nacion bárbara, feroz é indómita de Indios del Reyno de Chile á la parte de Levante, viven en las montañas de los Andes, y ocupan el fértil y hermoso país de Tapatapa, muy fértil en granos y ganados: estos Indios

dios tienen continua guerra con los Pulches.

PEZ, Rio de la Provincia y Capitanía de San Vicente en el Brasil, corre al S S O, y entra en el Teviquari.

PEZUAPA, Pueblo de la Cabecera de partido de Tetela y Alcaldía mayor de Azuchitlan en Nueva España, situado á la márgen del rio de las Balzas, por sus goteras pasa otro arroyo tan caudaloso en tiempo de aguas que inundando toda la circunferencia imposibilita de tal modo sus entradas y salidas que para pasarle han discurrido el arbitrio de formar maromas de una parte á otra, tiene 40 familias de Indios y 9 de Mestizos que comercian en criar ganado mayor, y cultivar semillas y frutas en las muchas huertas que tienen en su distrito: está 12 leguas al S E de su Cabecera.

PEZÚL, Pueblo de la Provincia y Gobierno del Paraguay, situado á orilla del rio Paraná, al S de la Villa de Curuguato.

PEZULAPA, Pueblo de la Provincia y Alcaldía mayor de San Salvador en el Reyno de Guatemala.

PEZULAPILLA, Pueblo de la misma Provincia y Reyno que el anterior.

PI

PIACHIS, Rio de la Provincia y Corregimiento de Caxamarquilla en el Perú.

PIACOA, Pueblo de la Provincia de Guayana y Gobierno de Cumaná, reduccion de Indios de las Misiones que tienen allí los PP. Capuchinos Catalanes.

PIAGUI, Rio del Reyno del Brasil, nace entre los de Acuracú y de Paraiñaba, corre al N, y entra en el segundo, destacando en la mitad de su curso un brazo que va al primero.

PIAKEMINES, Rio de la Provincia y Gobierno de la Luisiana en la América Septentrional, es un brazo que sale del Misisipi cerca de la Costa, corre al N O, y desemboca al mar por dos bocas, entre el cabo del N y la Bahía de la Ascension.

PIANDAMA, Rio de la Provincia y Gobierno de Popayán en el Nuevo Reyno de Granada, nace al S de la Ciudad de Buga, y entra en el grande de la Magdalena.

PIANKATANK, Rio de la

la Provincia y Colonia de Virginia en la América Septentrional, corre al SE, y sale ya muy caudaloso al mar.

PIAS, Santa Isabel de) Pueblo de la Provincia y Corregimiento de Caxamarquilla en el Perú, anexo al Curato de Chilia.

PIASTLA, Pueblo y Cabeza de partido de la Alcaldía mayor de Acatlan en Nueva España, en cuyo distrito hay unas grandes salinas que benefician, y es con lo que comercian sus naturales.

Tiene el mismo nombre un rio caudaloso de la Provincia y Alcaldía mayor de Copala y Reyno de Nueva Vizcaya, nace en las inmediaciones de Durango Capital de ella, y corriendo al ESO desemboca en la mar del Sur en 23 ½ gr. de lat. debaxo del Trópico de Cancer, es muy abundante de pescado, y en sus orillas se quaxa porcion de sal de muy buena calidad con que comercian, y de que se aprovechan los Pueblos de la inmediacion de sus riberas, donde tambien hay tres que son reduccion de Indios, aunque muy cortos, de las Misiones que tenian los Regulares de la extinguida Compañia.

PIAY, Rio de la Provincia y Capitanía de San Vicente en el Brasil, corre al NNO, y entra en el de Paraná-pane.

PIBIL, Pueblo de la Provincia y Corregimiento de Abancay en el Perú.

PIBINCO, Rio del partido y Provincia de Maquegua en el Reyno de Chile, corre al O, y entra en el de Ngeloi.

PIC, Rio pequeño de la Nueva Francia ó Canadá, corre al SO, y entra en el lago Superior.

PICA, Pueblo de la Provincia y Corregimiento de Arica en el Perú.

Tiene el mismo nombre un rio de esta Provincia y Reyno, corre al N cerca de la Costa, luego tuerce su curso al O, y sale al mar del Sur.

PICACHO, Pueblo de la Provincia y Gobierno de Sonora en la América Septentrional.

PICACHOS, Pueblo de la Cabecera de partido y Alcaldía mayor de Acaponeta en Nueva España, está 15 leguas al NE de su Capital.

PICAMARÁN, Pueblo de

los Regulares de la extinguida Compañia.

PIAY, Rio de la Provincia y Capitanía de San Vicente en el Brasil, corre al NNO, y entra en el de Paraná-pane.

PIBIL, Pueblo de la Provincia y Corregimiento de Abancay en el Perú.

PIBINCO, Rio del partido y Provincia de Maquegua en el Reyno de Chile, corre al O, y entra en el de Ngeloi.

PIC, Rio pequeño de la Nueva Francia ó Canadá, corre al SO, y entra en el lago Superior.

PICA, Pueblo de la Provincia y Corregimiento de Arica en el Perú.

Tiene el mismo nombre un rio de esta Provincia y Reyno, corre al N cerca de la Costa, luego tuerce su curso al O, y sale al mar del Sur.

PICACHO, Pueblo de la Provincia y Gobierno de Sonora en la América Septentrional.

PICACHOS, Pueblo de la Cabecera de partido y Alcaldía mayor de Acaponeta en Nueva España, está 15 leguas al NE de su Capital.

PICAMARÁN, Pueblo de la Provincia y Corregimiento de Yauyos en el Perú, anexo al Curato de Pacarán.

PICAZÚRU, Rio de la Provincia y Gobierno del Paraguay, corre al O muy caudaloso, y entra en el Paraná.

PICCHA, Pueblo de la Provincia y Corregimiento de Guanta en el Perú, anexo al Curato de Ticllas.

PICCHOS, Pueblo de la misma Provincia y Reyno que el anterior, anexo al Curato de Huaribamba.

PICHANA, Pueblo de la Provincia y Gobierno del Tucumán en el Perú, situado á la falda de un monte, y á orilla del rio de su nombre.

Otro hay del mismo en la Provincia y Corregimiento de Caxamarquilla.

El rio referido que corre al O.

PICHAOMACA, Pueblo de la Provincia y Corregimiento de Caxamarquilla en el Perú.

PICHICAI, Puerto de la Costa de la mar del Sur en la Provincia y Corregimiento de Quillota del Reyno de Chile, está entre el del Papudo y los baxos de Mala Cara.

PICHICPICUNTA, Rio del Reyno de Chile, nace al E del volcán de Tucapel, corre al S con alguna inclinacion al SSE, y se pierde en las lagunas del Desaguadero.

PICHIDEGUA, Pueblo de la Provincia y Corregimiento de Colchagua en el Reyno de Chile, situado cerc del parage en que se unen los rios Cachapual y Tinguiririca.

PICHIHÚA, Pueblo de la Provincia y Corregimiento de Aimaraez en el Perú, anexo al Curato de Pocoanca.

Otro Pueblo hay de este nombre en la Provincia y Corregimiento de Canes y Canches ó Tinta en el Perú.

PICHILINGUES, Puerto de los) Bahía grande, cómoda y capaz del Golfo de California ó Mar Roxo de Cortés, es una ensenada grande y profunda que forma el mar, cerrando su entrada con la Isla grande del Espíritu Santo, y á su lado otras dos pequeñas, llamadas S. Lorenzo y la Gallina, las quales forman quatro canales ó entradas bien estrechas; en lo mas interior de esta ensenada hay otra Bahía aun mas res-

resguardada que llaman de la Paz.

PICHINCHE, Monte muy alto y volcán del Reyno de Quito, á cuya falda está situada está Capital, en la cumbre se divide en varias puntas ó picachos, y la mas alta, que llaman Rucu-Pichinche ó Pichinche viejo, se eleva sobre el nivel del mar 5605 brazas, 2 pulgadas y 8 lineas medido por los Académicos de las Ciencias de París, siempre está cubierta de nieve: el volcán ha rebentado vomitando fuego en los años de 1535, 1577, 1660 y 1690 en que causó terribles estragos, particularmente en la Provincia de Esmeraldas que mira al Poniente, y es á cuya parte ha hecho siempre las erupciones por mirar á ella la boca: casi todo el monte es árido y estéril, y solo la falda que está hácia Quito se halla cultivada; en la altura que está la nieve se eleva el mercurio á 16 pulgadas, y la dilatacion del espíritu de vino es de 995 á 1012 en el Termometro de Reaumur, segun las observaciones que hicieron los referidos Académicos: de este monte toma el nombre una Sociedad de Literatos de la Ciudad de Quito, que se llamaba Academia Pichinchense, empleada en las observaciones astronómicas y fenomenos físicos, cuya noticia damos para la inteligencia de algunas inscripciones puestas por este Cuerpo en aquella Capital con estas iniciales AA. PP. Académicos Pichinchenses, el qual acabó el año de 1767 con la expulsion de los Regulares de la Compañia: pocos años hace que se han descubierto en este monte muchas minas de plata que no se trabajan por falta de aplicacion y fondos en sus naturales, está en 11 min. 32 seg. de lat. aust.

PICHIPIL, Pueblo de Indios del partido de la Isla de la Laxa en el Reyno de Chile, entre los rios Buren y Recalgue.

PICHIRHUA, Pueblo de la Provincia y Corregimiento de Aimaraez en el Perú, anexo al Curato de Sirca.

PICHIU, Llanura espaciosa en la Costa de la mar del Sur de la Provincia antigua de Chimu en el Perú al N de Lima, conquistó su territorio el Inca Huayna-Capac, XIII Emperador.

PICHOTA, Pueblo del par-

de Literatos de la Ciudad de Quito, que se llamaba Academia Pichinchense, empleada en las observaciones astronómicas y fenomenos físicos, cuya noticia damos para la inteligencia de algunas inscripciones puestas por este Cuerpo en aquella Capital con estas iniciales AA. PP. Académicos Pichinchenses, el qual acabó el año de 1767 con la expulsion de los Regulares de la Compañia: pocos años hace que se han descubierto en este monte muchas minas de plata que no se trabajan por falta de aplicacion y fondos en sus naturales, está en 11 min. 32 seg. de lat. aust.

PICHIPIL, Pueblo de Indios del partido de la Isla de la Laxa en el Reyno de Chile, entre los rios Buren y Recalgue.

PICHIRHUA, Pueblo de la Provincia y Corregimiento de Aimaraez en el Perú, anexo al Curato de Sirca.

PICHIU, Llanura espaciosa en la Costa de la mar del Sur de la Provincia antigua de Chimu en el Perú al N de Lima, conquistó su territorio el Inca Huayna-Capac, XIII Emperador.

PICHOTA, Pueblo del partido de Puerto viejo en la Provincia y Gobierno de Guayaquil y Reyno de Quito, está al SE del de Charapoto, situado á orilla del rio Chico, en su territorio se produce con abundancia el mejor algodon de toda la Provincia, está en 55 min. de lat. aust.

PICHUNSIS, Nacion bárbara de Indios de la Provincia y Gobierno de Guayaquil en el Reyno de Quito, son descendientes de los antiguos Mantas que habitaban en la Costa del mar Pacífico, y eran sumamente disolutos, los conquistó Huayna-Capac, XIII Emperador de los Incas, persiguiendo á fuego y sangre quantos pudo encontrar, por castigo del infame vicio de sodomía á que estaban entregados, con lo qual logró extinguirlos enteramente.

PICKAVILLANI, del Ohio) Pueblo de la Provincia y Colonia de Virginia en la América Septentrional, donde tienen los Ingleses construido un fuerte á la orilla y cabecera del rio Miamee Grande.

PICKEVING, Pueblo de la Isla de Barbada, situado cerca de la Costa del N.

PICKOVAGAMI, Pueblo de Indios de la Nueva Francia ó Canadá en la América Septentrional en el pais y territorio de la nacion del mismo nombre, situado á orilla del lago de San Juan.

PICO, Alto) Monte alto de la Costa del Perú en la Provincia y Corregimiento de Cañete, junto al Pueblo de Chilca.

Otro monte hay del mismo nombre muy alto tambien en la Costa del N del estrecho de Magallanes, detrás de una Bahía que tiene la propia denominacion.

Un Puerto en la Costa de la Provincia y Gobierno de Venezuela del Nuevo Reyno de Granada, dentro del golfo de Venezuela, á la entrada de la laguna de Maracaibo.

PICOASA, Pueblo del partido y jurisdiccion de Puerto viejo en la Provincia y Gobierno de Guayaquil y Reyno de Quito, situado á la orilla occidental del rio de su nombre, que mas comunmente se conoce con el del Partido, muy cerca de él á la parte del NO, enfrente de la punta de Chama, que está á aquel rumbo, hay un collado que llaman el Alto de Picoasa,

desde el qual se descubren las embarcaciones que navegan por aquella Costa, y sirve de vigia: está en 1 gr. 2 min. de lat. aust.

PICOI, Pueblo de la Provincia y Gobierno de Tarma en el Perú, anexo al Curato de Acobamba.

Otro Pueblo hay del mismo nombre en la Provincia y Corregimiento de Chancay en el Perú, anexo al Curato de Canchas.

PICOLATA, Fuerte de la Provincia y Gobierno de la Florida, situado en la misma Isla que está la Ciudad de San Agustin.

PICOLÉR, Roche du) ó Roca, punta de la Costa del N de la Isla Española ó de Santo Domingo en la parte de ella que poséen los Franceses, está entre el báxo de la Coquille-vielle ó Concha vieja y el Puerto Francés.

PICOPORO, Pueblo de Indios reducidos á la Fe, de las Misiones que tienen los Religiosos de Santo Domingo en el territorio de la Ciudad de San Christóval del Nuevo Reyno de Granada, situado á la orilla del rio Apure, es de temperamento muy cálido, produce cacao, maiz, plátanos, yucas y demas frutos de tierra caliente, su vecindario se compone de 100 Indios entregados á la ociosidad.

PICTA, Pueblo de la Provincia y Gobierno de San Juan de los Llanos en el Nuevo Reyno de Granada.

PICTOU, Isla pequeña cerca de la Costa de la Nueva Escocia en la América Septentrional, y en el estrecho que forma con la Isla de San Juan.

Tiene el mismo nombre un rio de la propia Provincia que corre al E, y torciendo luego su curso al N sale al mar en el estrecho de Canseau.

PICÚN, Rio de la Provincia y Gobierno del Tucumán en el Perú, nace en el territorio de los Indios Puelches, corre al SSE, y entra en el de Moyaléc.

PICURIS, Rio del Reyno del Nuevo México en la América Septentrional.

PICURÚ, Rio pequeño del partido y territorio de Cuyaba en el Brasil, nace en la montaña, corre al O, y se une con el de Ipiagui para entrar en el de los Porrudos.

PICÚY, Provincia antigua

tanos, yucas y demas frutos de tierra caliente, su vecindario se compone de 100 Indios entregados á la ociosidad.

PICTA, Pueblo de la Provincia y Gobierno de San Juan de los Llanos en el Nuevo Reyno de Granada.

PICTOU, Isla pequeña cerca de la Costa de la Nueva Escocia en la América Septentrional, y en el estrecho que forma con la Isla de San Juan.

Tiene el mismo nombre un rio de la propia Provincia que corre al E, y torciendo luego su curso al N sale al mar en el estrecho de Canseau.

PICÚN, Rio de la Provincia y Gobierno del Tucumán en el Perú, nace en el territorio de los Indios Puelches, corre al SSE, y entra en el de Moyaléc.

PICURIS, Rio del Reyno del Nuevo México en la América Septentrional.

PICURÚ, Rio pequeño del partido y territorio de Cuyaba en el Brasil, nace en la montaña, corre al O, y se une con el de Ipiagui para entrar en el de los Porrudos.

PICÚY, Provincia antigua del Perú en el Imperio de los Incas al N del Cuzco, la conquistó y unió á la Monarquía Viracocha-Inca, VIII Emperador; hoy se halla confundida en la division de Provincias que hicieron los Españoles despues de la conquista de aquel Reyno, y no se sabe con certeza dónde estaban sus límites.

PIDGEON ó Pichon) Montaña de él en la punta de Ana de la Costa de la Nueva Inglaterra y Provincia de Massachusets en la América Septentrional.

Tiene el mismo nombre un cabo ó punta de tierra en la Costa del N del rio de S. Lorenzo en la Nueva Francia ó Canadá y América Septentrional.

PIÉ DE PALO, Cerro de) Monte muy alto de la Provincia y Corregimiento de Cuyo en el Reyno de Chile, y en la cabecera del rio Heuque-Leuvu.

PIEDAD, Pueblo y Cabeza de partido de la Alcaldía mayor de Tlazasalca en Nueva España, donde residen ordinariamente los Alcaldes mayores de la jurisdiccion, por cuya causa suelen llamar tambien á esta del mismo modo, tiene 113 familias de Españoles, Mestizos y Mulatos y 30 de Indios, y en quatro haciendas de labor que hay en su distrito habitan otras 162 de todas clases: está 10 leguas al N de su Capital.

Otro Pueblo hay del mismo nombre en la Provincia y Capitanía de S. Vicente en el Brasil, situado á orilla del rio Paraiba á la parte del Sur.

PIEDRA, Punta de) en la Costa de la Provincia y Gobierno de Yucatán, entre el Puerto de Sisal y el Palmar.

Tiene el mismo nombre de Monte de piedra un Islote pequeño cerca de la Costa de la Provincia y Capitanía de Portoseguro en el Brasil, junto al banco de los Escollos.

PIEDRA GORDA, S. Pedro de) Pueblo y Cabeza de partido de la Alcaldía mayor de la Villa de Leon en la Provincia y Obispado de Mechoacán, fundado á fines del siglo pasado, tiene 414 familias de Españoles, 84 de Mestizos y 43 de Mulatos, que todos se exercitan en la labor y cultivo de las haciendas, y en la cria de ganado mayor: está 6 leguas al S de su Capital.

PIE-

PIEDRA-IMÁN, Sierra de) Montañas de la Provincia y Gobierno de Buenos Ayres en el Perú, corren del N al S en la Costa del rio de la Plata, entre los rios de S. Joseph y de Canelones.

PIEDRAMELLÉRA, Pueblo de la Provincia y Gobierno de la Nueva Santander ó Sierra Gorda en el Seno Mexicano y Reyno de Nueva España, uno de los que fundó en ella el año de 1748 el Conde de Sierra Gorda D. Joseph de Escandón, Coronel de Milicias de Queretaro, su conquistador.

PIEDRAS, Pueblo del distrito y jurisdiccion de la Ciudad de Tocaima en el Gobierno de Mariquita del Nuevo Reyno de Granada, es muy corto y pobre, de temperamento cálido, y solo produce frutos de este clima; toma el nombre de un rio llamado así que pasa muy inmediato á él.

Tiene este nombre un rio de la Provincia y Reyno de Tierra-Firme que sale al mar del N, entre Portobelo y Puerto Pilon.

Otro en la Provincia y Gobierno de Veragua que sale á la mar del Sur, entre la Ciudad de Alanje y el Pueblo de Bugava.

Otro pequeño de la Provincia y Corregimiento de Pasto en el Reyno de Quito, que á poco espacio de su curso entra en el Caquetá.

Otro de la Provincia y Gobierno de Santa Marta en el Nuevo Reyno de Granada nace en la sierra, corre hácia el N en el país de los Indios Taironas, y sale al mar al E del cabó de S. Juan de Guia.

Otro pequeño de la Provincia y Gobierno del Tucumán en el Perú nace en las montañas del valle de Calchaquí, corre al E, y entra en el Grande del Salado, entre el Blanco y el de Concha.

Otro de la Provincia y Capitanía de Portoseguro en el Brasil corre al N, y entra en el del Palmital.

Otro de la Provincia y Capitanía de Todos Santos en el mismo Reyno que el anterior nace cerca de la Costa, corre al SSE, y sale al mar entre el de Joana y el de Ponica.

Una punta de tierra en la Costa de la Provincia y Capitanía del rio Grande en el Brasil, entre los Pueblos

tre la Ciudad de Alanje y el Pueblo de Bugava.

Otro pequeño de la Provincia y Corregimiento de Pasto en el Reyno de Quito, que á poco espacio de su curso entra en el Caquetá.

Otro de la Provincia y Gobierno de Santa Marta en el Nuevo Reyno de Granada nace en la sierra, corre hácia el N en el país de los Indios Taironas, y sale al mar al E del cabó de S. Juan de Guia.

Otro pequeño de la Provincia y Gobierno del Tucuman en el Perú nace en las montañas del valle de Calchaquí, corre al E, y entra en el Grande del Salado, entre el Blanco y el de Concha.

Otro de la Provincia y Capitanía de Portoseguro en el Brasil corre al N, y entra en el del Palmital.

Otro de la Provincia y Capitanía de Todos Santos en el mismo Reyno que el anterior nace cerca de la Costa, corre al SSE, y sale al mar entre el de Joana y el de Ponica.

Una punta de tierra en la Costa de la Provincia y Capitanía del rio Grande en el Brasil, entre los Pueblos de Obrandive y Soapari.

Otra en la Costa de la Provincia y Gobierno de Cartagena y Nuevo Reyno de Granada, enfrente de la Isla Fuerte, es una de las dos que forman la ensenada de Rada.

Otra en la Costa de la Provincia y Gobierno del rio del Hacha en el Nuevo Reyno de Granada.

Otro Pueblo llamado Valle de las Piedras del Gobierno y jurisdiccion de Mérida en el Nuevo Reyno de Granada, es de clima templado, anexo al Curato del de Santo Domingo, produce mucho maiz y papas, ganado vacuno, yeguar y ovejuno, y sus naturales fabrican petacas y petaquillas de cuero labradas con primor, de que mantienen un buen comercio: tendrá solamente 50 vecinos.

Una Bahía en la Costa de la Provincia y Alcaldía mayor de Tampico en Nueva España y Seno Mexicano, entre la punta Delgada y la tierra Blanca.

Un Puerto cómodo y seguro para canoas y embarcaciones pequeñas en el rio y Provincia del Paraguay, distante 7 leguas de la Ciudad de la Asuncion.

Otro Puerto en la Costa de la Provincia y Capitanía de Pernambuco en el Brasil, entre el Puerto Calbo y el Pueblo de Mongaguaba.

Unos peñascos grandes ó rocas que llaman Piedras Partidas por su figura en la Provincia y Gobierno del Paraguay, situados á la orilla del rio de este nombre, entre los de Itapua-guazu y de Itapua-mini.

S. PIERRE ó S. Pedro) Rio del fuerte de) en la Isla de Guadalupe, sale al mar en la Costa que mira al N, entre el fuerte de este nombre y la grande Ance, llamado así por un fuerte ó castillo que tiene cerca de su orilla para defender el extremo de aquella Costa.

Otro rio de la misma Isla nace en las montañas del SE, corre á este rumbo, y sale al mar entre el de Bailleargent y el Des Hayes.

Una punta de tierra ó extremidad de la Costa del O de la Isla de Santo Domingo en la parte que tienen los Franceses entre la Bahía de su nombre y la de las Goanavas.

Una Bahía grande en la mis-

misma Costa é Isla que la punta anterior, entre ella y el Morro del Diablo.

Otro rio de la Isla de Martinica, una de las Antilles, corre al NO desde las montañas de la parte del O donde nace, y sale al mar entre el Pueblo de su nombre y el de Movillage.

Un Pueblo de la misma Isla situado en la Costa del O con un castillo para su defensa, á orilla del rio de su nombre, referido antes.

Un lago de la Nueva Francia ó Canadá en el territorio y país de los Indios Nekoubanistes, que se forma de los desagues de los demas lagos.

Otro lago de la misma Provincia distinto del anterior, y es un rebalso de aguas que forma el rio San Lorenzo, entre la Ciudad de Quebéc y la Isla de Montreal.

Una Isla pequeña cerca de la Costa del Sur de la de Terranova, situada á la entrada del canal que forma la Costa de esta con la de Mickon.

Un banco de arena muy grande cerca de la Costa de la misma Isla de Terranova, que se extiende desde la Isla de su nombre hasta el cabo de Raze.

Otro banco de arena distinto del anterior al S de la misma Isla de Terranova, que hace parte de ella, y es uno de los que sirven para la pesca del bacalao.

Un Puerto en la Costa del E de la Isla de San Juan en la Nueva Escocia ó Acadia.

Un Pueblo de la Isla Real ó de Cabo Breton, situado en la Costa del Sur, á la entrada del lago del Labrador.

Un Islote cerca de la Costa del E de la misma Isla Real en que está el Pueblo anterior, entre la Bahía Coul y la Isla Platte.

PIERRE-ROUGE, Rio pequeño de la Provincia y Colonia de Virginia, corre al NO, y entra en el Ohio; á sus orillas hay unos grandes prados ó llanuras por donde confina con la Pensilvania en que dieron una batalla los Ingleses en la guerra de 1740.

PIERS, Pueblo de la Isla de Barbada en la parte del S, situado cerca de la Costa.

PIFO, Pueblo del Reyno de Quito en el distrito del Corregimiento de las cin-

la Isla de su nombre hasta el cabo de Raze.

Otro banco de arena distinto del anterior al S de la misma Isla de Terranova, que hace parte de ella, y es uno de los que sirven para la pesca del bacalao.

Un Puerto en la Costa del E de la Isla de San Juan en la Nueva Escocia ó Acadia.

Un Pueblo de la Isla Real ó de Cabo Breton, situado en la Costa del Sur, á la entrada del lago del Labrador.

Un Islote cerca de la Costa del E de la misma Isla Real en que está el Pueblo anterior, entre la Bahía Coul y la Isla Platte.

PIERRE-ROUGE, Rio pequeño de la Provincia y Colonia de Virginia, corre al NO, y entra en el Ohio; á sus orillas hay unos grandes prados ó llanuras por donde confina con la Pensilvania en que dieron una batalla los Ingleses en la guerra de 1740.

PIERS, Pueblo de la Isla de Barbada en la parte del S, situado cerca de la Costa.

PIFO, Pueblo del Reyno de Quito en el distrito del Corregimiento de las cinco leguas de la Capital, situado en un parage delicioso, y de un clima sumamente agradable; su territorio es muy fértil y ameno, regado de diferentes riachuelos: está al Mediodía del de Oyambaro, al SO del de Tumbaco y al N de Itulcache, en 13 min. de lat. aust.

PIGNOCAS, Pignoquis ó Piñocos, Nacion bárbara de Indios del Perú que habita al Mediodia de la de los Chiquitos, es muy numerosa, y se extiende desde el lago Manioré por Levante hasta la montaña de Yobibe al Poniente; el clima de este país es cálido y húmedo, y por tanto poco sano: estos Indios no están bien conocidos.

PIGUENA, vease Tigre.

PIGWAKET, Rio de la Provincia de Nueva Hampshire, una de las quatro de la Nueva Inglaterra, nace de una laguna pequeña, corre al Sur, luego tuerce su curso al SE en la Provincia de Continent y sale al mar.

PIJAGUA, Pueblo de la Provincia y Gobierno de Popayán en el Nuevo Reyno de Granada, está cerca del nacimiento del rio Cauca, al O de la Capital.

PIJAOS, Nacion bárbara y antigua de Indios de la misma Provincia y Reyno que el Pueblo anterior, era feroz, guerrera, cruel y caribe: unidos con los Manipos dieron mucho que hacer á los conquistadores de aquel Reyno, y destruyeron las Ciudades de San Vicente y de los Angeles; la primera situada en los Llanos de Saldaña, y la segunda 22 leguas de Tocaima y 9 de Neiva: estos bárbaros tenian sus cabañas ó habitaciones en lo alto de los árboles, hoy han quedado muy pocos que viven retirados en las montañas.

PILAGUIN, Santa Rosa de) Pueblo de la jurisdiccion del Asiento de Ambato en el Corregimiento de Riobamba y Reyno de Quito, es muy abundante y fértil de cebada, de que coge una gran cosecha, y conserva crédito de ser la de mejor calidad de todo el Reyno.

PILAHALÓ, Pueblo de la Provincia y Corregimiento de Tacunga en el mismo Reyno que el anterior.

PILALA, Laguna de la Provincia y Gobierno de la Guayana, desagua en el rio Blan-

Blanco por otro que tiene el mismo nombre.

PILAR, Nuestra Señora del) Pueblo de las Misiones que tenian los Regulares de la extinguida Compañia en el Nuevo Reyno de Granada, fundado el año de 1661 á la falda de la Sierra Nevada por el P. Nicolas Pedroche, sus naturales eran antes muy sucios, y padecian una especie de lepra que se contagiaban unos á otros: está á la orilla del rio Tame, al S de la Ciudad de Pamplona.

Otro Pueblo hay del mismo nombre en la Provincia de Barcelona y Gobierno de Cumaná, situado al Sur de la Capital.

Otro de las Misiones que tienen los Religiosos de San Francisco en la Provincia y Gobierno de Texas en la América Septentrional, á distancia de 15 leguas de él tiene unas buenas y abundantes salinas.

Otro de la Provincia y Gobierno de Buenos Ayres, situado en la Costa que media entre el rio de la Plata y el estrecho de Magallanes, es de Indios Puelches reducidos á la Fe.

Otro en la Provincia y Gobierno del Tucumán en el Perú, vease Mecapillo.

Otro de la Provincia y Gobierno de Cumaná distinto del que hemos referido arriba, situado á orilla del rio de su nombre, entre la Costa y el seno interior del Golfo Triste.

El rio referido nace en la Serranía á la parte del E de la Ciudad de Ciriaco, corre á este rumbo, y sale al mar en el Golfo Triste.

PILARES, Cabo de) extremidad ó punta de la Costa del Sur del estrecho de Magallanes, y uno de los que forman su boca ó entrada por la mar del Sur, los Nodales le llaman en su derrotero Cabo de Sejada.

PILAS, Pueblo de la Provincia y Corregimiento de Yauyos en el Perú, anexo al Curato del de Omas.

PILATOS, Pueblo y Parroquia de los Franceses en la parte que poseen de la Isla de Santo Domingo, situado á orilla de los tres Rios, cerca del de Plasencia.

PILAYA Y PASPAYA ó Cinti) Provincia y Corregimiento del Perú, confina por el NE con la de Tomina, y casi por la misma parte con la de Pomabamba, por el ESE con el ter-

el Perú, vease Mecapillo.

Otro de la Provincia y Gobierno de Cumaná distinto del que hemos referido arriba, situado á orilla del rio de su nombre, entre la Costa y el seno interior del Golfo Triste.

El rio referido nace en la Serranía á la parte del E de la Ciudad de Ciriaco, corre á este rumbo, y sale al mar en el Golfo Triste.

PILARES, Cabo de) extremidad ó punta de la Costa del Sur del estrecho de Magallanes, y uno de los que forman su boca ó entrada por la mar del Sur, los Nodales le llaman en su derrotero Cabo de Sejada.

PILAS, Pueblo de la Provincia y Corregimiento de Yauyos en el Perú, anexo al Curato del de Omas.

PILATOS, Pueblo y Parroquia de los Franceses en la parte que poseen de la Isla de Santo Domingo, situado á orilla de los tres Rios, cerca del de Plasencia.

PILAYA Y PASPAYA ó Cinti) Provincia y Corregimiento del Perú, confina por el NE con la de Tomina, y casi por la misma parte con la de Pomabamba, por el ESE con el territorio de los Indios infieles Chiriguanos, por el S y SO con la de Chichas, y por el NO y N con la de Porco; tiene de largo NO. SE 30 leguas y 40 de ancho; se halla cortada de muchos cerros y riscos, en cuyas quebradas y aberturas están situados los Pueblos de su jurisdiccion; es de temperamento cálido sin exceso, abundante en frutas y semillas, y en los parages que tiene frios de frutos de la sierra; cogen mucho vino, de que hacen aguardiente, y se despacha con estimacion en las Provincias inmediatas: los rios que la bañan son el de San Juan que es muy caudaloso y tiene su origen en la de Lipes, el de Toropalca que entra en la de Chichas, el de Cinti que riega y fertiliza el valle á quien da nombre, el de Supas y el de Agchilla que corren al S y forman el de Paspaya, y enderezando despues su curso al E se incorpora con el Pilcomayo que sirve de límites á esta Provincia, y la divide de la de Pomabamba; tiene muy pocos Pueblos, porque la mayor parte de la gente, que llegarán á 12@ almas, están dispersas en haciendas. La Villa de Pilaya, que era antes la Capital, se destruyó y despobló en una irrupcion que hicieron los Indios infieles Chiriguanos; como el terreno es montuoso y áspero está lleno de fieras y de insectos dañosos, desde entonces reside el Corregidor en el valle de Cinti, cuya amenidad se extiende á casi 20 leguas; la misma desgracia que hemos referido de Pilaya experimentó Paspaya, por estar una y otra en confines de bárbaros, y para contenerlos se ha construido hácia aquella parte un fuerte. En el Pueblo de Pototaca hay unas minas de plomo muy abundantes. El Corregidor tenia de repartimiento 37400 pesos fuertes, pagando de alcavala 299 cada año.

PILCAYA, Pueblo y Cabecera de partido de Cozcatlán y Alcaldía mayor de Tasco en Nueva España, tiene 92 familias de Indios, y está 6 leguas al NO de su Capital.

PILCOMARCA, Pueblo de la Provincia y Corregimiento de Cuenca en el Reyno de Quito, anexo del Curato del de Azogues.

PILCOMAYU ó Pilco-

mayo) Rio grande y caudaloso de la Provincia de Charcas en el Perú, nace de varios arroyos que se juntan en ella, luego se le junta el rio de Tarapaya que corre de la de Porco recogiendo las aguas de Potosí, que por haber servido allí de beneficiar la plata lleva porcion de azogue, y por esto han dicho muchos que el Pilcomayo no cria pescado en muchas leguas de su curso, lo qual es incierto porque en la misma jurisdiccion se pescan aunque pequeños: luego se incorpora con el Cachimayo, que es el que pasa por Chuquisaca, baxa á la Provincia de Pilaya y Paspaya, y por la de Tomina entra en el Chaco, corriendo al Poniente 80 leguas hasta los Llanos de Manso, desde donde sigue entre espesísimos bosques al S E, y entra en el del Paraguay dividido 70 leguas antes en dos brazos, de los quales el que entra poco mas abaxo de la Ciudad de la Asuncion del Paraguay se llama Aracuay, y el otro que entra á mas distancia hácia el Sur conserva el nombre de Pilcomayo, que cria muchísimo pescado de varios géneros, y particularmente dorados de 20 y de 25 libras: como es tan caudaloso, y tiene su origen en las Provincias del Perú, se intentó el año de 1702 buscar comunicacion por él con este Reyno y la Provincia del Paraguay, pero sin efecto. El año de 1721 quisieron los Jesuitas hacer lo mismo, y subieron en un barco y dos botes con gente, pero tuvieron que retroceder por falta de fondo para navegar despues de haber hecho 350 leguas por las vueltas y rodeos que da: eligieron mala estacion, que fué en los meses de Setiembre, Octubre y Noviembre que no llueve, y tienen menos agua los rios; quizás en otro tiempo lo hubieran conseguido, y seria de grande utilidad porque se ahorraria el rodeo de 500 leguas por la Provincia del Tucumán, y se facilitaria la reduccion á la Fe de muchas naciones de Indios infieles: este rio tiene un hermoso puente de piedra en el camino real que va á la Plata. El Ex-Jesuita Coleti dice que entra en el Guapay, pero está engañado.

Tiene el mismo nombre con la advocacion de San Chris-

caua-
ia de
ce de
jun-
e jun-
a que
reco-
Poto-
ervido
plata
gue, y
nuchos
o cria
leguas
es in-
misma
n aun-
se in-
himayo,
or Chu-
Provin-
paya, y
ntra en
al Po-
asta los
desde
espesisi-
, y en-
guay di-
antes en
quales
mas aba-
la Asun-
se llama
que en-
ia hácia
nombre
cria mu-
le varios

géneros, y particularmente dorados de 20 y de 25 libras: como es tan caudaloso, y tiene su origen en las Provincias del Perú, se intentó el año de 1702 buscar comunicacion por él con este Reyno y la Provincia del Paraguay, pero sin efecto. El año de 1721 quisieron los Jesuitas hacer lo mismo, y subieron en un barco y dos botes con gente, pero tuvieron que retroceder por falta de fondo para navegar despues de haber hecho 350 leguas por las vueltas y rodeos que da: eligieron mala estacion, que fué en los meses de Setiembre, Octubre y Noviembre que no llueve, y tienen menos agua los rios; quizás en otro tiempo lo hubieran conseguido, y seria de grande utilidad porque se ahorraria el rodeo de 500 leguas por la Provincia del Tucumán, y se facilitaria la reduccion á la Fe de muchas naciones de Indios infieles: este rio tiene un hermoso puente de piedra en el camino real que va á la Plata. El Ex-Jesuita Coleti dice que entra en el Guapay, pero está engañado.

Tiene el mismo nombre con la advocacion de San Chris-

Christoval un Pueblo de la Provincia y Corregimiento de Yamparaes en el Perú, perteneciente al Arzobispado de Charcas.

Una Isla grande de la Provincia y país del Chaco en el Perú, formada por el rio de su nombre que se divide en dos brazos para entrar en el del Paraguay, habitada de Indios infieles.

PILCÚ, Pueblo de Indios de la Provincia y Corregimiento de Maule en el Reyno de Chile, situado á orilla del rio Biobio en el parage llamado las Cruces.

PILES, Pueblo de la Provincia y Gobierno del Chocó en el Nuevo Reyno de Granada, situado en la Costa de la mar del Sur, y á orilla del rio del Raposo en la ensenada que tambien se llama de Piles.

PILÉTA, Pueblo de la Provincia y Gobierno de Cartagena en el Nuevo Reyno de Granada, situado al N de la Villa de San Benito Abad.

PILLACHIQUIR, Monte de la Provincia y Corregimiento de Cuenca en el Reyno de Quito al Mediodia, y á Levante del de Chumbe, nace de él el rio de Paccha, que corre del

Mediodia al N hasta que entra en el de Paute: está en 3 gr. 6 min. de lat. aust.

PILLÁO, Pueblo de la Provincia y Corregimiento de Guanuco en el Perú, anexo del Curato de Santa Marta del Valle, situado en los confines de los Indios infieles Panataguas.

Otro Pueblo hay de este nombre en la Provincia y Gobierno de Tarma en el mismo Reyno que el anterior, anexo al Curato de Tapu.

PILLÁRO, Pueblo del partido y jurisdiccion del Asiento de Ambato y Provincia y Corregimiento de San Miguel de Ibarra en el Reyno de Quito, está al Mediodia del de Isamba, á su inmediacion corre por la parte de Poniente el rio San Felipe que fertiliza sus campañas: los habitantes de este Pueblo tienen crédito de diestrísimos ladrones en todo el Reyno; el clima es muy agradable, y el terreno fértil: está en 1 gr. 11 min. de lat. aust.

PILMAIQUÉN, Pueblo de la Provincia y Corregimiento de la Concepcion en el Reyno de Chile, situado en la Costa, entre ella y el rio Cauchupil.

PIL-

PILPICHACA, Pueblo de la Provincia y Corregimiento de Castro Virreyna en el Perú, llamado de los Cerros por estar situado en la Cordillera.

PILPILCO, Pueblo de Indios del territorio de los Araucanos en el Reyno de Chile, situado á orilla del rio de su nombre.

Este corre al SSO, y entra en el de Lebo.

PILPINTO, Pueblo de la Provincia y Corregimiento de Chilques y Masques en el Perú, anexo al Curato del de Accha Urinzava.

PILOES, Rio de los) en el Reyno del Brasil, corre al SSE, y entra en el Preto ó de la Palma.

PILOENS, Rio del mismo Reyno que el anterior, nace en la sierra del país de los Indios Araes, corre al N, y entra en el de Paraupasa, al O de la Villa Boa.

PILÓN, Valle de San Mateo del) Pueblo del Nuevo Reyno de Leon, tiene 50 familias de Españoles, y el distrito de su territorio confina con la nacion de Indios Nazas, que llaman Pilones por unas rayas que tienen en el rostro, distinguiéndose de los Nazones en la variedad de los colores; riega el país un rio que siempre se conserva en el mismo estado, sin tener aumento ni diminucion sus aguas, con cuyo riego es muy abundante en cañas dulces, como en crias de ganado mayor y menor, que son los frutos que produce: está 18 leguas al SSE de su Capital.

PILÓT, Montagnes de) Montes de la Provincia y Colonia de la Carolina Septentrional, forman una Cordillera que corre del SO al NE desde la cabecera y nacimiento del rio Pequeño.

PILOTE, Pueblo y Parroquia de los Franceses en la Isla Martinica, situado á la orilla del mar en la Costa del NO con un Puerto pequeño.

PILÓTO, Rio de la misma Isla que el Pueblo anterior, corre al SO, y sale al mar en una Bahía.

PIMACHI, Pueblo de la Provincia y Corregimiento de Caxatambo en el Perú, anexo al Curato de Hachas.

PIMAMPIRO, Pueblo de la Provincia y Corregimiento de la Villa de Ibarra en el Reyno de Quito, situado al ENE de la Capital, es pequeño y pobre, de

en la variedad de los colores ; riega el país un rio que siempre se conserva en el mismo estado , sin tener aumento ni diminucion sus aguas , con cuyo riego es muy abundante en cañas dulces , como en crias de ganado mayor y menor, que son los frutos que produce: está 18 leguas al SSE de su Capital.

PILÓT , Montagnes de) Montes de la Provincia y Colonia de la Carolina Septentrional, forman una Cordillera que corre del SO al NE desde la cabecera y nacimiento del rio Pequeño.

PILOTE, Pueblo y Parroquia de los Franceses en la Isla Martinica , situado á la orilla del mar en la Costa del NO con un Puerto pequeño.

PILÓTO , Rio de la misma Isla que el Pueblo anterior, corre al SO, y sale al mar en una Bahía.

PIMACHI , Pueblo de la Provincia y Corregimiento de Caxatambo en el Perú, anexo al Curato de Hachas.

PIMAMPIRO, Pueblo de la Provincia y Corregimiento de la Villa de Ibarra en el Reyno de Quito, situado al ENE de la Capital , es pequeño y pobre, de

de temperamento cálido, pero de terreno muy fértil, particularmente en cañas dulces, de que fabrican mucha azucar ; pasa inmediato á él por la parte del N el rio Pisco , que luego se une con el del Angel , y entran en el de Mira: este Pueblo era de Indios de la nacion Pimampiro, de quien tomó el nombre ; pero se sublevaron y huyeron á los montes : está en 24 min. de lat. bor.

PIMÁN , Sitio de la Provincia y Corregimiento de la Villa de Ibarra en el Reyno de Quito al N , es alto é impracticable su paso en tiempo de Invierno , lo baña por la parte de Mediodia la laguna Yaguar-cocha , donde se encuentra cantidad de sepulcros de los antiguos Indios que llaman Guacas.

PIMERIA , Provincia dilatada de la América Septentrional , que toma este nombre de los Indios Pimes que la habitan , aunque en ella se hallan otras muchas naciones , confina por el N con la de la Sonora , y se extiende mas de 100 leguas; divídese en dos partes, una llamada alta , y otra baxa: una y otra son muy abundantes de agua que fertiliza el terreno , y lo hace producir grandes cosechas de trigo , y mucho pasto en que crian crecidas porciones de ganado. A la parte del NO hay muchos Pueblos y rancherias de Indios, que aunque todos son Christianos es lo mismo que si no lo fueran , porque conservan todavia sus perversas costumbres , y cada uno de los mas ricos tiene quatro ú cinco mugeres , sin que lo puedan estorvar los Religiosos Misioneros de San Francisco ; son muy aplicados al cultivo de las tierras , y ademas del trigo que hemos dicho produce maiz, lentejas , frixoles y algodon: lo mas pingue de esta Provincia está cerca de la Costa del mar hácia Poniente, donde tienen buenas salinas , con especialidad en la Bahía de Coborca que dista 130 leguas al NO de San Juan , y junto al rio de San Marcos: 50 leguas mas arriba habita la nacion de los Papagos , sumamente dóciles y mansos , que viven en los montes ásperos é intransibles en unas enramadas , vienen á temporadas á la Provincia alta á traer sus hijos para que se los

los bapticen, y repiten sus viages siempre que los llaman para trabajar los Misioneros, ó los Pimas, y quantas veces sucede pretenden que los vuelvan á baptizar. Otra nacion hay allí algo mas culta que es la de los Sobaipuris, son dóciles, amigos de los Españoles, son muchos, están en rancherias en los valles mas fértiles, y hacen sus casas de carrizos texidos en forma de esteras, siembran maiz y trigo, y crian algun ganado ovejuno; en los cerros y lomas hay muchos minerales que no se trabajan, el clima en esta parte es de temperamento muy irregular por húmedo, frio y ventoso; las lluvias y nieves en el Invierno son continuas, y duran seis ú ocho dias. Confinan estos Indios Sobaipuris con otros que llaman Cocomaricopas, entre los quales hay algunos, aunque pocos, que han abrazado la Religion persuadidos de los Misioneros en algunas entradas que hacen á ellos, pero no por eso salen de su barbarie; tienen guerra continua con los Niojoras con quienes lindan, dividiendo sus territorios un caudaloso rio que recoge muchos arroyos que baxan de la Sierra Madre por el Norte, y desagua por el Poniente en el mar. De la enemistad y odio que se tienen estas dos naciones resulta que los Cocomaricopas apresan quantos muchachos Niojoras pueden y los venden por esclavos á los Pimes, y estos á los Españoles que los compran por cortísimo precio para baptizarlos y servirse de ellos hasta que están instruidos en la Fe, lo qual suele tardar mucho tiempo por la dificultad que les cuesta aprender la Doctrina y la lengua Mexicana; tienen crédito estos Niojoras de muy mansos, pusilánimes y cobardes, y son pocos: están confinantes con los Moquinos que habitan en el centro de la Sierra Madre. Por la parte del N, que linda con el Nuevo México, antiguamente fueron Christianos convertidos por el zelo de los Misioneros Apostólicos de San Francisco; pero habiéndose rebelado todos, y dado muerte á los Ministros Evangélicos, permanecen en su idolatria y barbarie, sin haberse podido volver á con-

se-

caudaloso rio que recoge muchos arroyos que baxan de la Sierra Madre por el Norte, y desagua por el Poniente en el mar. De la enemistad y odio que se tienen estas dos naciones resulta que los Cocomaricopas apresan quantos muchachos Niojoras pueden y los venden por esclavos á los Pimes, y estos á los Españoles que los compran por cortísimo precio para baptizarlos y servirse de ellos hasta que están instruidos en la Fe, lo qual suele tardar mucho tiempo por la dificultad que les cuesta aprender la Doctrina y la lengua Mexicana; tienen crédito estos Niojoras de muy mansos, pusilánimes y cobardes, y son pocos: están confinantes con los Moquinos que habitan en el centro de la Sierra Madre. Por la parte del N, que linda con el Nuevo México, antiguamente fueron Christianos convertidos por el zelo de los Misioneros Apostólicos de San Francisco; pero habiéndose rebelado todos, y dado muerte á los Ministros Evangélicos, permanecen en su idolatria y barbarie, sin haberse podido volver á conseguir su reduccion. En esta Provincia de la Pimeria se han hecho menos progresos de lo que se podia esperar por las repetidas invasiones que han hecho los Indios Apaches, y este es el motivo de hallarse despoblada é inculta la mayor parte, y para su remedio y contener aquellos bárbaros se fundó el Presidio de San Felipe de Jesus Guevavi por el año de 1745.

PIMIENTO, Puerto de la Costa de la Isla de Santo Domingo en la parte del S y cabeza del O del territorio que poseen los Franceses entre los tres Rios y el de Damasein.

Otro Puerto hay de este nombre en la misma Isla y territorio, al lado de la Bahía de las Goanavas.

PIMITIOVI, Pueblo de la Provincia y Colonia de Virginia en la América Septentrional, situado á orilla de una laguna del mismo nombre, entre ella y el rio Ouramani, donde hay un fuerte construido por los Franceses.

La laguna referida se forma de un brazo ó desague del rio Misisipi.

PIMOCHA, Pueblo del partido de Babahoyo en la Provincia y Gobierno de Guayaquil y Reyno de Quito.

PIMPOLLO, Pueblo de la Provincia y Gobierno del Tucumán, situado al S del de Ambargasta.

PIN, Padre) Puerto de la Costa del N de la Isla de Santo Domingo, entre los de Plata y de Santiago.

PINAGOA, Rio pequeño de la Provincia y Gobierno de Quijos y Macas en el Reyno de Quito, entra poco despues de su nacimiento en el Putumayo. Mr. Bellin lo llama Pinaya en su Carta Geográfica del curso del Orinoco.

PINAL, Punta del) en la Costa de la Provincia y Gobierno del Chocó en el Nuevo Reyno de Granada, está en la mar del Sur, entre el Morro ó Puerto Quemado y la punta de Garachiné.

PIÑAL, Pueblo pequeño de la Provincia y Gobierno de San Juan de los Llanos en el Nuevo Reyno de Granada, es de temperamento cálido, pobre y reducido, pues no tiene su vecindario mas que sesenta Indios que cultivan algun trigo, maiz y plátanos.

PIÑANCAI, Cerro Neva-

vado) ó Páramo del partido y Corregimiento de Alausi en el Reyno de Quito.

PINARE, Ciudad de la Provincia y Capitanía del Pará en el Brasil.

Tiene este nombre un rio muy caudaloso de la Provincia de Marañan en el mismo Reyno, nace en sus montañas, corre muy rápido del N al Mediodia, luego tuerce su curso al ESE y entra en el de Miarí; cerca de su origen habitan algunos Indios bárbaros retirados allí huyendo de los Portugueses: los árboles de que están pobladas sus orillas son de bellísimas maderas, y algunos son de palo de brasil; en las campañas de su inmediacion siembran mucho algodon, y tienen grandes plantíos de caña dulce, de que fabrican porcion de azucar para enviar á Europa.

PIÑAS, S. Mateo de las) Pueblo de la Cabecera de partido de Ostolotepéc y Alcaldía mayor de Miahuatlan en Nueva España, es de temperamento cálido, abundante en grana y demas frutos de este clima.

Otro Pueblo hay del mismo nombre en la Provincia y Corregimiento de Tunja en el Nuevo Reyno de Granada, situado á la orilla y cabecera del rio Chire.

Un Puerto en la Costa de la Provincia y Gobierno del Darien y Reyno de Tierra-Firme en la mar del Sur es muy cómodo y abrigado de los vientos, pero su entrada estrecha y peligrosa por tres Islotes que tiene á la boca; ha sido siempre refugio y asilo de los Piratas que han pasado al mar del Sur, y en él carenó sus embarcaciones el llamado Juan Clipertón, que á principios del siglo presente infestó aquellas Costas: está al N de la ensenada del Palmar.

Un rio en el distrito de la Alcaldía mayor de Penonome y Provincia y Reyno de Tierra-Firme nace en las montañas que hay en la inmediacion de aquel Pueblo, y desemboca al mar del N, al O del de Chagre.

PINAY, Rio pequeño de la Provincia y Gobierno del Paraguay en el Perú, corre al O, y entra en el de aquel nombre, entre los Pueblos de Guarambare y de nuestra Señora de Belen.

PINAYUBI, Rio de la misma Provincia y Gobierno que el anterior, corre ca-

en el Nuevo Reyno de Granada, situado á la orilla y cabecera del rio Chire.

Un Puerto en la Costa de la Provincia y Gobierno del Darien y Reyno de Tierra-Firme en la mar del Sur es muy cómodo y abrigado de los vientos, pero su entrada estrecha y peligrosa por tres Islotes que tiene á la boca; ha sido siempre refugio y asilo de los Piratas que han pasado al mar del Sur, y en él carenó sus embarcaciones el llamado Juan Clipertón, que á principios del siglo presente infestó aquellas Costas: está al N de la ensenada del Palmar.

Un rio en el distrito de la Alcaldía mayor de Penonome y Provincia y Reyno de Tierra-Firme nace en las montañas que hay en la inmediacion de aquel Pueblo, y desemboca al mar del N, al O del de Chagre.

PINAY, Rio pequeño de la Provincia y Gobierno del Paraguay en el Perú, corre al O, y entra en el de aquel nombre, entre los Pueblos de Guarambare y de nuestra Señora de Belen.

PINAYUBI, Rio de la misma Provincia y Gobierno que el anterior, corre casi al S, y entra en el Uruguay.

PINCÉT, Puerto pequeño de la Costa del O de la Isla de Terranova en la América Septentrional, entre los de Orange y de Santon, á la parte del N.

PINCHES, Nacion bárbara de Indios de la Provincia y Gobierno de Mainas en el Reyno de Quito al Poniente del rio Pastaza; algunos de estos infieles se reduxeron á la Fe Católica con otros de la nacion de los Semigaes, y formaron el Pueblo de San Joseph de los Pinches, á la orilla occidental del mismo rio, cerca de otro que tiene su nombre, y lo baña por la parte del N; pertenecia á las Misiones que tenian los Regulares de la Compañia en esta Provincia: está en 2 gr. 56 min. 3 seg. de lat. aust.

El rio referido nace en el país de los Indios Coronados, corre al SSE, y entra en el de Pastaza delante del Pueblo anterior.

PINCHOLLO, Pueblo de la Provincia y Corregimiento de Collahuas en el Perú, anexo al Curato del de Chabanaconde.

PINCHORROI, Pueblo de la Provincia y Gobierno de Cartagena en el Nuevo Reyno de Granada, del partido del Sinú, formado de varios Pueblos pequeños que reunió el año de 1776 el Gobernador Don Francisco Pimienta, está á la orilla del rio del Sinú.

PINCK, Pueblo de la Isla de Barbada, situado en la extremidad y Costa del N.

PINCOS, Pueblo de la Provincia y Corregimiento de Andahuailas en el Perú, distante 6 leguas de su Capital.

PINCUS, Nacion bárbara de Indios del Reyno de Chile en la Provincia y Corregimiento de Coquimbo a la parte del SE, era antiguamente muy numerosa y guerrera, hizo resistencia al Emperador Yupanqui, XI Monarca de los Incas del Perú, y lo obligó á poner término á sus conquistas y al Imperio por la parte del Mediodia en el rio Maule.

PINE, Bahía de) en la Costa de la Provincia y Gobierno de la Luisiana, entre las de Pascagoula y de la Mobila.

Tiene el mismo nombre un rio pequeño de la Carolina Meridional, corre al

NO, y entra en el de Wateri.

Otro rio tambien pequeño de la Provincia y Colonia de la Virginia corre al SE y entra en el Ohio.

PINGANTI, Rio de la Provincia y Reyno de Tierra-Firme á Levante de la Ciudad de Panamá, baña un territorio muy fértil y ameno, y es uno de los rios mas apacibles de aquel país, desemboca al mar del Sur en el golfo de Panamá; algunos lo llaman Pinuganti.

PINGOVIN, Isla de la mar del N, cerca de la Costa del E de la de Terranova.

PINGOVINS, Isla de los) es una Isleta pequeña, situada cerca de la Costa del Puerto Deseado, en la que media entre el rio de la Plata y el estrecho de Magallanes, llamada así por la abundancia de pájaros de este nombre que la pueblan.

PINGUES ó Pingeo) Lugar ameno, fértil y delicioso de la Provincia y Gobierno de Riobamba en el Reyno de Quito, á la orilla del rio Patate, pertenece á la casa de Velasco en aquella Ciudad, y está en el territorio de Ambato; es una llanura de clima muy apacible, abunda de las frutas mas exquisitas y de cañas dulces: está en 1 gr. 22 min. 6 seg. de lat. aust.

PINGUINAS, Islas de la mar del N en el estrecho de Magallanes, situadas delante de la punta de San Silvestre.

PINGULLU-YACU, Rio rápido que corre de Poniente á Levante en la antigua Provincia de los Gayes, entra en el de Bobonasa por la parte occidental en 1 gr. 47 min. de lat. aust.

PINHANGA, Villa de la Provincia y Capitanía de San Vicente en el Brasil, á orilla de un rio pequeño que entra en el de Paraiba del Sur, y entre las Villas de Jambute y Guratingueta al N y al S.

PINILLI, Rio de la Provincia y Gobierno del Paraguay, corre al N, y entra en el de Picazur, entre los de Ipebra y de Ibirapita-guazu.

PINNARI, Rio pequeño de la Provincia y Capitanía de Marañan en el Brasil, corre al E, y sale por diferentes bocas en que se divide al fin en la Bahía que forma la boca del rio Marañan.

de Wa-
n peque-
y Colo-
corre al
Ohio.
io de la
de Tier-
nte de la
ná, baña
fértil y
e los rios
quel país,
del Sur
namá; al-
Pinuganti.
sla de la
de la Cos-
de Terra-

S, Isla de
pequeña,
la Costa
do, en la
el rio de
trecho de
ada así por
pájaros de
a pueblan.
ó Pingeo)
értil y de-
rovincia y
obamba en
uito, á la
tate, per-
de Velas-
udad, y es-
io de Am-
ura de cli-

ma muy apacible, abunda de las frutas mas exquisitas y de cañas dulces: está en 1 gr. 22 min. 6 seg. de lat. aust.

PINGUINAS, Islas de la mar del N en el estrecho de Magallanes, situadas delante de la punta de San Silvestre.

PINGULLU-YACU, Rio rápido que corre de Poniente á Levante en la antigua Provincia de los Gayes, entra en el de Bobonasa por la parte occidental en 1 gr. 47 min. de lat. aust.

PINHANGA, Villa de la Provincia y Capitanía de San Vicente en el Brasil, á orilla de un rio pequeño que entra en el de Paraiba del Sur, y entre las Villas de Jambute y Guratingueta al N y al S.

PINILLI, Rio de la Provincia y Gobierno del Paraguay, corre al N, y entra en el de Picazur, entre los de Ipebra y de Ibirapita-guazu.

PINNARI, Rio pequeño de la Provincia y Capitanía de Marañan en el Brasil, corre al E, y sale por diferentes bocas en que se divide al fin en la Bahía que forma la boca del rio Marañan.

PIN-

PINNEBURG, Pueblo de la Provincia de Guayana ó Nueva Andalucía en la parte que poseen los Holandeses ó Colonia de Surinam, situado á orilla del rio Cotica.

PINO, S. Bartolomé del) Pueblo de la Cabecera de partido de S. Juan del Rio y Alcaldía mayor de Queretaro en Nueva España, anexo al Curato del de Tequisquiapan, tiene 36 familias de Indios.

Tiene el mismo nombre un rio pequeño de la Provincia y Gobierno de Maracaibo en el Nuevo Reyno de Granada, nace al N de la Ciudad de Mérida, entre esta y la gran laguna de Maracaibo, y corriendo á aquel rumbo desagua en ella.

PINOS, Sierra de jurisdiccion y Alcaldía mayor del Reyno de Nueva Galicia y Obispado de Guadalaxara en la América Septentrional, divide los términos de este Reyno y el de Mechoacán por el Oriente; la Capital que tiene el mismo nombre, con la advocacion de S. Matias, fué antes Real de Minas por las muchas de excelente plata que hay en su territorio, y aunque hoy está en mucha

decadencia esta labor no dexa todavia de producir alguna utilidad con que la gente pobre busca sus alivios. El año de 1720 se descubrieron en un parage de esta jurisdiccion que llaman los Angeles, y está 8 leguas entre Poniente y N de la Capital, unas minas que se beneficiaban á fuego, y los metales se conduxeron por su abundancia á las fundiciones de S. Luis de Potosí. Habitan esta Provincia muchas familias de Españoles, Mestizos y Mulatos, y algunos Indios repartidos en muchas haciendas de labor, y circundan la Capital; en ellas crian ganado con abundancia. Desde el Norte al Oriente se hallan las nombradas Ballena, Pendencia, Santa Teresa, Espíritu Santo, Santa Gertrudis y Santiago; y desde el Oriente al Sur las de S. Martin, la Jaula, el Gallinero y los Ojuelos: del S al Poniente S. Nicolas, Buena Vista, Agostadero y el Lobo; y entre Poniente y N Marquillos y Salitre: por esto tiene tan pocos Pueblos, que se reducen á dos, y son los siguientes: Ojo Caliente y Cienega de Mata.

Tiene el mismo nombre una

una Isla de la mar del N, cerca de la Costa meridional de la de Cuba, de quien está separada por un canal de 16 leguas de largo y 6 de ancho; abunda de pastos, de árboles muy crecidos, como de ganado cabrío y otros animales; está desierta, y solo la habitan algunos pescadores de la Costa; tiene diferentes radas muy seguras y abrigadas de los vientos: está en 291 gr. de long. y en 21 gr. 26 min. de lat.

Otra Isla de la mar del N, cerca de la Costa de la Provincia y Gobierno del Darien en el Reyno de Tierra-Firme, está poblada de árboles, y es de terreno muy baxo; entre su Costa por la parte del Mediodia y el Continente hay un buen canal de mucho fondo para las embarcaciones, bien que la entrada es muy peligrosa: los Escoceses que poblaron la Calidonia á fines del siglo pasado se establecieron en ella, pero despues que los desalojaron los Españoles quedó desierta; es de la figura de una herradura de caballo, y lo hendido forma un Puerto cómodo y abrigado para embarcaciones pequeñas, tiene 2 leguas de largo, abunda de buenas aguas, y está poblada de pinos, palmas de cocos, palmitos, naranjas, limones y frutas silvestres sin cultivo, solo sirve de que los Indios vayan á ella á cazar y pescar: está en 9 gr. de lat. bor.

Otra Isla pequeña de la mar del N, una de las que llaman de los Caicos, y de las menores, está junto á la cabeza ó punta del O del Caico grande, y con él forma una pequeña ensenada ó Puerto en que suelen abrigarse y dar fondo las embarcaciones tratantes estrangeras.

Un Pueblo con la advocacion de San Pedro en la Provincia y Corregimiento de Yauyos en el Perú, anexo al Curato del de Saraos.

PINOTEPA, Pueblo y Cabeza de partido de la Alcaldía mayor de Xicayan en Nueva España, cuya jurisdiccion comprehende otros seis Pueblos, tiene 80 familias de Indios empleados en el comercio de grana, tabaco y semillas: está 6 leleguas entre N y Oriente de su Capital.

Otro Pueblo hay de este nombre con el aditamento del

del N, neridio- de quien n canal rgo y 6 de pas- y crcci- ado ca- les; está bitan al- e la Cos- es radas gadas de n 291 gr. . 26 min.

mar del ota de la erno del eyno de tá pobla- es de ter- entre su e del Me- nente hay le mucho nbarcacio- entrada es os Escoce- n la Cali- siglo pa- ron en ella, e los des- fioles que- le la figu- ura de ca- dido forma o y abriga- ciones pe-

queñas, tiene 2 leguas de largo, abunda de buenas aguas, y está poblada de pinos, palmas de cocos, palmitos, naranjas, limones y frutas silvestres sin cultivo, solo sirve de que los Indios vayan á ella á cazar y pescar: está en 9 gr. de lat. bor.

Otra Isla pequeña de la mar del N, una de las que llaman de los Caicos, y de las menores, está junto á la cabeza ó punta del O del Caico grande, y con él forma una pequeña ensenada ó Puerto en que suelen abrigarse y dar fondo las embarcaciones tratantes estrangeras.

Un Pueblo con la advocacion de San Pedro en la Provincia y Corregimiento de Yauyos en el Perú, anexo al Curato del de Saraos.

PINOTEPA, Pueblo y Cabeza de partido de la Alcaldía mayor de Xicayan en Nueva España, cuya jurisdiccion comprehende otros seis Pueblos, tiene 80 familias de Indios empleados en el comercio de grana, tabaco y semillas: está 6 leleguas entre N y Oriente de su Capital.

Otro Pueblo hay de este nombre con el aditamento del

del Rey, para distinguirlo del anterior, en la misma Alcaldía mayor y Reyno, tiene 40 familias de Españoles, 74 de Mulatos y 236 de Indios, que se ocupan en el cultivo de los mismos frutos que el otro, y en el del algodon: está 8 leguas al Oriente de su Capital.

PINQUÉT, Pueblo de la Isla de Barbada, situado cerca de la Parroquia de San Felipe.

PINS, Punta de) en la Costa del N del lago Erié de la Nueva Francia ó Canadá en la América Septentrional.

PINSA, Pueblo de la Provincia y Capitanía de S. Vicente en el Brasil, situado entre los de Araráz y Samambaya.

PINTAC, Pueblo del Reyno de Quito en el distrito del Corregimiento de las cinco leguas de la Capital, en su territorio tiene dos haciendas grandes, llamadas Ichubamba y Changalvi.

Tiene el mismo nombre un monte en aquel distrito al N del de Sinchulagua, algunas veces está cubierto de nieve; muchos hay que aseguran que es volcán, y que ha vomitado betun en

tiempos antiguos: está en 24 min. de lat. aust.

PINTO, Pueblo de la Provincia y Gobierno de Cartagena en el Nuevo Reyno de Granada, situado á orilla del rio grande de la Magdalena en el partido de Mompóx.

PINULA, Santa Catalina de) Pueblo de la Provincia y Reyno de Guatemala en la América Septentrional, situado en el valle denominado como la Provincia, es anexo del Curato de San Miguel de Petapa, tiene 490 Indios, y era antes Curato de los Religiosos de Santo Domingo.

PINZANDÁRO, Villa y Cabeza de partido de la Alcaldía mayor de Tanzitaro en la Provincia y Obispado de Mechoacan, es de temperamento caliente y húmedo, y muy enfermizo por los ayres gruesos que corren, tiene algunas familias, aunque pocas, de Españoles, y 47 de Mestizos y Mulatos, y en los ranchos de labor ottas 21, cuyo trato es de criar ganado mayor y menor, cera silvestre, maiz y frutas: dista 114 leguas al Poniente de México.

PINZÓN, Bahía de) en la Costa de la Provincia y Go-

Gobierno de la Guayana ó Nueva Andalucía, es grande, cómoda y abrigada, y tiene este nombre porque la descubrió Vicente Yañez Pinzon el año de 1498, se ha hecho célebre esta Bahía por ser el término y límites señalado para division de los dominios de los Reyes de España y Portugal, y el punto desde donde empieza la decantada linea de demarcacion que determinó el Pontífice Alexandro VI, y ha ocasionado tantas disputas entre los dos Reynos.

PIOCAZA, Pueblo del partido y distrito de Puerto viejo en la Provincia y Gobierno de Guayaquil y Reyno de Quito.

PIOCOCAS, Nacion bárbara de Indios del Reyno del Perú, confina con la de los Pequicas, y por la parte del NE con la de los Chiquitos, no está todavia bien conocida.

PIOJÓN, Pueblo de la Provincia y Gobierno de Cartagena, situado entre la punta de Zamba y el rio grande de la Magdalena.

PION, Pueblo de la Provincia y Corregimiento de Caxamarca en el Perú, anexo al Curato de Pipincos en la de Jaen de Bracamoros.

PIPÍ, Pueblo de la jurisdiccion de Muzo y Corregimiento de Tunja en el Nuevo Reyno de Granada, anexo al Curato del de Yacopi, tan reducido y pobre como él, produce los mismos frutos, y es del mismo temperamento.

Tiene el mismo nombre un rio de la Provincia y Colonia de Surinám en la parte de la Guayana que poseen los Holandeses, y uno de los que entran en el Caroni.

PIPIBOUGOI, Rio pequeño de la Nueva Escocia ó Acadia, corre al E, y sale al mar en el estrecho que forma la Costa con la Isla de San Juan.

PIPINCOS, Pueblo de la Provincia y Gobierno de Jaen de Bracamoros en el Reyno de Quito.

PIPIOLTEPÉC, Santa Maria de) Pueblo de la Cabecera de partido de San Francisco del Valle y Alcaldía mayor de Zultepéc en Nueva España, situado media legua al N del de Ahuacatlán.

PIQUÉTE, Fuerte de la Provincia y Gobierno del Tucumán en el Perú, construido á orilla de un rio, para servir de antemural con-

PIPÍ, Pueblo de la jurisdiccion de Muzo y Corregimiento de Tunja en el Nuevo Reyno de Granada, anexo al Curato del de Yacopi, tan reducido y pobre como él, produce los mismos frutos, y es del mismo temperamento.

Tiene el mismo nombre un rio de la Provincia y Colonia de Surinám en la parte de la Guayana que poseen los Holandeses, y uno de los que entran en el Caroni.

PIPIBOUGOI, Rio pequeño de la Nueva Escocia ó Acadia, corre al E, y sale al mar en el estrecho que forma la Costa con la Isla de San Juan.

PIPINCOS, Pueblo de la Provincia y Gobierno de Jaen de Bracamoros en el Reyno de Quito.

PIPIOLTEPÉC, Santa Maria de) Pueblo de la Cabecera de partido de San Francisco del Valle y Alcaldía mayor de Zultepéc en Nueva España, situado media legua al N del de Ahuacatlán.

PIQUÉTE, Fuerte de la Provincia y Gobierno del Tucumán en el Perú, construido á orilla de un rio, para servir de antemural contra los Indios infieles.

Otro fuerte hay tambien en esta Provincia con el mismo nombre distinto del anterior.

PIRA, Pueblo de la Provincia y Corregimiento de Guailas en el Perú, anexo al Curato del de Pampas.

Tiene el mismo nombre un rio que tambien llaman Horadado en la Provincia y Gobierno de Santa Marta en el Nuevo Reyno de Granada, que la divide de la del rio del Hacha, baxa de las montañas de aquella, y corre al N hasta salir al mar en 11 gr. 18 min. de lat. bor.

PIRACABI, Rio pequeño de la Provincia y Gobierno del Paraguay, corre al O, y entra en el Paraná entre los de Yaquini y Ocoy.

PIRACAI, Rio de la misma Provincia y Gobierno que el anterior, entra en el Uruguay entre el de Uruguay-pita y el de Cavaguan.

PIRACIACABA, Rio pequeño del Reyno del Brasil, nace en las montañas, corre casi EO, y entra en el de Hariambú ó Tiete.

PIRAGUA, Punta de) en la Costa de la Provincia y Gobierno de Venezuela en el Nuevo Reyno de Granada, enfrente de la Isla de Aves.

PIRAGUAS, Boca de) entrada por donde desagua la laguna de Atole en la grande de Maracaibo por la vanda del O en la Provincia y Gobierno de este nombre del Nuevo Reyno de Granada.

PIRAGURI, ó segun otros Piraguiri) Pueblo de la Provincia y Capitanía del Pará en el Brasil, situado á orilla del rio Xingú.

PIRAJAUGUARA, Rio de la Provincia y país de las Amazonas, nace en el territorio de los Indios Guarinumas, corre al N, y torciendo su curso al O entra en el de la Madera.

PIRANG, Rio pequeño de la Provincia y Capitanía del Rio Grande en el Brasil, nace cerca de la Costa, corre al E, y sale al mar entre el de los Buzos y la Ciudad Nueva.

PIRAPÓ, Rio pequeño de la Provincia y Capitania del Rio Jeneyro en el mismo Reyno que el anterior, corre al NNO, y entra en el de Paraná-pané, á sus orillas estaba el Pueblo de las Misiones de Lo-

re-

reto que destruyeron los Portugueses de San Pablo.

PIRAPOPO, Rio de la Provincia y Gobierno del Paraguay entra en el Paraná, entre los de Guacay y Tembes.

PIRÁRA, Laguna del país de las Amazonas, entre el rio Maho y las cabeceras del de Esquivo, es el desague de un brazo del primero de quien se forma.

PIRAS, Nacion bárbara de Indios poco conocida que habita en los bosques cerca del rio Araganatuba, andan desnudos enteramente, y se mantienen de la caza, usan arco y flechas por armas.

PIRATINI, Rio de la Provincia y Gobierno del Paraguay, corre del S E al N O, y entra en el Uruguay entre los de Yuy y Icabaqua.

PIRATININGA, Pueblo de la Provincia y Capitanía de Rio Jeneyro en el Brasil, uno de los primeros que se fundaron en este Reyno al principio de la conquista, subsiste, pero muy reducido y pobre.

PIRATÚ, Rio pequeño de la Provincia y Gobierno del Paraguay, corre al O, y entra en el de Piratini.

PIRATUNUNGA, Rio pequeño de la Provincia y Capitanía de Pernambuco en el Brasil, nace cerca de la Costa, corre al E, y sale al mar entre el de Tiena y el Pueblo de San Benito.

PIRAURE, Rio de la Provincia y país de las Amazonas, nace en el territorio de los Indios Chirivas, al N de la montaña de los Andes de Cuchoa, corre á aquel rumbo, y torciendo luego su curso al E entra caudaloso en el Beni; á sus orillas hay algunos Portugueses intrusos en los dominios del Rey de España que se han establecido allí.

PIRAUSÚ, Monte de la Costa del Brasil en la Provincia y Capitanía del Pará, entre la punta de Latigioca y el Pueblo de Munigituba.

PIRÁY, Rio de la Provincia y Gobierno de Santa Cruz de la Sierra en el Perú, nace al Sur de la Capital, de varios rios que se unen formando uno muy caudaloso que corre al N N O, y entra en el de la Plata para aumentar las aguas del Mamoré.

Otro rio pequeño hay del mismo nombre en la Provincia y Gobierno del Para-

PIRATUNUNGA, Rio pequeño de la Provincia y Capitanía de Pernambuco en el Brasil, nace cerca de la Costa, corre al E, y sale al mar entre el de Tiena y el Pueblo de San Benito.

PIRAURE, Rio de la Provincia y país de las Amazonas, nace en el territorio de los Indios Chirivas, al N de la montaña de los Andes de Cuchoa, corre á aquel rumbo, y torciendo luego su curso al E entra caudaloso en el Beni; á sus orillas hay algunos Portugueses intrusos en los dominios del Rey de España que se han establecido allí.

PIRAUSÚ, Monte de la Costa del Brasil en la Provincia y Capitanía del Pará, entre la punta de Latigioca y el Pueblo de Munigituba.

PIRÁY, Rio de la Provincia y Gobierno de Santa Cruz de la Sierra en el Perú, nace al Sur de la Capital, de varios rios que se unen formando uno muy caudaloso que corre al NNO, y entra en el de la Plata para aumentar las aguas del Mamoré.

Otro rio pequeño hay del mismo nombre en la Provincia y Gobierno del Paraguay, corre al O, y entra en el Paraná, entre los de Paranay y Aguaray.

Un Pueblo de Indios Chiriguanos de la Provincia y Gobierno de Santa Cruz de la Sierra, situado entre el rio de su nombre y el de la Plata.

PIRAY-GUAZU, Rio de la Provincia y Gobierno de Buenos Ayres, entra en el de Caraguatay.

PIRAY-MINI, Rio de la misma Provincia y Gobierno que el anterior, y tambien entra en el que aquel.

PIRAYÚ, Laguna de la Provincia y Gobierno del Paraguay, está al pié de unas montañas cerca del rio Paraguay, al E de la Ciudad de la Asuncion, desagua en este mismo rio.

PIRAYX, Rio del Reyno del Perú, nace en el territorio y país de los Indios Chiriguanos á la parte del NO, baña el de los Juracares, y despues de correr mas de 40 leguas del Mediodia al N entra por la orilla de Poniente en el Guapay, á distancia de 8 leguas de la Ciudad de Santa Cruz de la Sierra, en 16 gr. 54 min. de lat. aust.

PIRCA, Pueblo de la Provincia y Corregimiento de Canta en el Perú, anexo al Curato de Atabillos altos.

PIRHUANI, Pueblo de la Provincia y Corregimiento de Pilaya y Paspaya en el Perú.

PIRINBAI, Rio de la Provincia y Gobierno de Maracaibo en el Nuevo Reyno de Granada, nace en la Isla que forma el rio Catacumbo á su entrada en la laguna de Maracaibo, y desagua en esta.

PIRINOTA, Rio pequeño de la Provincia y Gobierno de la Guayana ó Nueva Andalucía, uno de los que entran en el Cuyuni por la vanda del N.

PIRIOS, Pueblo de la Guayana Holandesa ó Colonia de Surinam, situado á la orilla del rio Marawini.

PIRIPIRI, Pueblo de la Provincia y Capitanía de Pernambuco en el Brasil, situado cerca de la Costa del mar.

PIRITÍ, Rio pequeño de la Provincia y Gobierno de Buenos Ayres en el Perú.

PIRITÚ, Provincia del Nuevo Reyno de Granada, confina con la de Venezuela por el E en el cabo de Codera, y con la de Cumaná por el O en el rio

y valles de Santa Fe, tiene de largo casi 70 leguas de Costa entre las dos referidas Provincias, es de temperamento cálido intolerable quando hay calmas, pero templado quando reynan las brizas. En tiempo de lluvias es mas intenso por los vapores que exâla la tierra; estas empiezan por el mes de Junio y duran hasta Octubre: en los años regulares llueve algo todos los dias, y siempre con tempestad de truenos y relámpagos; los dias son casi iguales: riéganla muchos rios que todos salen al mar, y son Pertigalete, Guantar, Nevery, Unare, Uchire, Cupira, Paparo, Higuerote y Curiepe: en su Costa hay algunas Ensenadas y Puertos cómodos donde abunda el pescado de muchas especies, y el marisco, á que son sumamente aficionados los naturales, y en los bosques y montes mucha variedad de fieras, como leones, tigres, que son muy feroces y corpulentos, dos especies de osos, antas, sajinos, puercos espines, conejos, ardillas, y quatro diferencias de monos, de las quales solo una, que llaman araguata, comen los Indios, son grandes, vermejos y tienen barbas como los cabrones; crianse tambien cantidad de venados y muchos insectos perjudiciales, como son culebras corales, cascabeles, hormigueras que allí llaman quiaguequenoto, cien pies, alacranes, arañas muy grandes, negras y peludas, garrapatas y mosquitos de muchas especies, tan molestos que no se puede dormir sin toldo ó mosquitera, y algunas veces forman una nube que cubren el sol, morciélagos, que aunque perjudiciales porque muerden las yemas de los dedos al que duerme, y algunos se han desangrado, tienen la propiedad de comerse á los mosquitos, y de estos hay algunos que dexan en la picada la semilla de un gusano que crece dentro del cutis causando increibles dolores si no se mata con tabaco: no es menor la plaga de hormigas muy perjudiciales, ni la variedad de aves raras y exquisitas, como loros que aprenden con mas facilidad la lengua de los Indios que la Española, cotorras muy parleras, cardenales de hermosísimo color, otra ave pequeñita como el gilguero, de

'e, tiene
eguas de
s referi-
de tem-
intolera-
mas, pe-
o reynan
o de llu-
o por los
la tierra;
r el mes
hasta Oc-
s regula-
todos los
con tem-
y relámpa-
casi igua-
uchos rios
al mar, y
Guantar,
, Uchire,
Higuerote
Costa hay
as y Puer-
de abunda
uchas espe-
co, á que
aficionados
en los bos-
mucha va-
, como leo-
e son muy
entos, dos
, antas, sa-
spines, co-
quatro di-
nos, de las
que llaman
los Indios,

son grandes, vermejos y tienen barbas como los cabrones; crianse tambien cantidad de venados y muchos insectos perjudiciales, como son culebras corales, cascabeles, hormigueras que allí llaman quiaguequenoto, cien pies, alacranes, arañas muy grandes, negras y peludas, garrapatas y mosquitos de muchas especies, tan molestos que no se puede dormir sin toldo ó mosquitera, y algunas veces forman una nube que cubren el sol, morciélagos, que aunque perjudiciales porque muerden las yemas de los dedos al que duerme, y algunos se han desangrado, tienen la propiedad de comerse á los mosquitos, y de estos hay algunos que dexan en la picada la semilla de un gusano que crece dentro del cutis causando increibles dolores si no se mata con tabaco: no es menor la plaga de hormigas muy perjudiciales, ni la variedad de aves raras y exquisitas, como loros que aprenden con mas facilidad la lengua de los Indios que la Española, cotorras muy parleras, cardenales de hermosísimo color, otra ave pequeñita como el gilguero, de

de color verde, los encuentros de las alas azules y el pico corvo, que cantan y remedan el canto de las demas aves, y llaman los Indios pupitiri; otra que llaman turicha, que tiene el pecho y las alas blancas y negras, y lo restante del cuerpo naranjado, que se domestican, vienen á la mano y comen á la mesa; hay tambien perdices, que aunque se parecen á las de Europa, son mayores, de diverso color y canto, codornices, palomas, tórtolas, patos, pavos blancos y negros con los pies amarillos, y gallinas silvestres: estaba poblada esta Provincia de Indios de las naciones Cumanagotos, Palenques ó Guatines, Cores, Tumuzas, Chaimas, Farautes, Cuacas, Arvacas, Caribes y otras; propuso su conquista al Rey D. Juan de Urpin, natural del Principado de Catalufia, que logró que los naturales se entregasen pidiendo la paz, y fundó la Ciudad de Barcelona, distinta de la que hay hoy: á poco tiempo murió Urpin, y le succedió el Capitan Diego de Urbés; pero las violencias que padecian los Indios hizo que la Magestad de Felipe IV pidiese informe á D. Fernando Lobo, Obispo de Puerto-rico, á cuya Diócesis pertenece, y en vista de haber dicho que no habia necesidad de conquista de armas sino de la espiritual, ganando la voluntad de los Indios con la predicacion del Evangelio, mandó aquel Monarca que pasasen allí á este efecto Religiosos de S. Francisco, y entraron en ella ocho el año de 1656 del Convento del Abrojo, y por su Comisario Fr. Juan de Mendoza, que habia sido Provincial en la Florida, los quales, y los que les han succedido despues en el exercicio de Misioneros Apostólicos, han reducido á la Fe Católica aquellos infieles, fundando 40 Pueblos, que exîsten, en que habitan mas de 12@ Indios, y son los siguientes:

Nra. Sra. de la Concepcion del Piritú,
Sta. Clara de Zapata,
S. Antonio de Manareima,
S. Joseph de Chiguatacuar,
S. Miguel de Araveneicuar,
Jesus, Maria y Joseph de Caigua Patar,

S.

S. Antonio de Clarines,
Ntra. Sra. del Pilar de Guaimacuar,
S. Juan Evangelista de Aguaritacuar,
S. Lorenzo de Aguaritacuar,
San Buenaventura de Chacopata,
S. Diego de Chacopata,
San Francisco de Cutuacuar,
San Bernardino Guertecuar,
San Pablo de Mataruco,
Santísimo Christo de Pariaguan,
Ntra. Sra. de los Dolores de Quiamare,
Sta. Cruz de Cachipo,
Sta. Clara de Aribi,
Encarnacion de Mustacu,
San Joseph de Curataquiche,
San Juan del Guarive,
San Juan Evangelista del Tucuyo,
San Juan Capistrano de Purucy,
Pozuelos,
Roldanillo,
San Diego de Cuacuar,
Santo Domingo de Araguita,
San Pedro Alcántara de Chupaquire,
San Mateo de Orituco,
Santa Ana,
Santa Bárbara,
S. Joaquin de Pariri,
Sta. Rosa de Ocopi,
Ntra. Sra. de Chamariapa,
San Antonio de Guazaiparo,
Mucuras,
Atapiriri,
San Pedro Regalado de Cabrutica,
San Francisco Solano del Platanar:

el nombre de Piritú lo toma del país ó territorio que habitaban sus naturales, por la abundancia que hay en él de una especie de palma pequeña, cuyo fruto es unos racimitos como de uvas en agraz, y su tronco es como una caña, cubierto de espinas, muy negro, y tan fuerte y terso que lo usan para hacer pipas en que fumar tabaco porque resiste mucho al fuego: el que quisiere instruirse mas en este artículo puede ver la conversion de Indios del Piritú, escrito por el P. Fr. Matias Ruiz Blanco, y la Historia de la Nueva Andalucía de Fr. Antonio Caulin, ambos Religiosos Misioneros Apostolicos del Órden de San Francisco en esta Provincia.

La Capital es el Pueblo del mismo nombre con la advocacion de nuestra Señora de la Concepcion, fundado el año de 1656 por Fr.

Ntra. Sra. de los Dolores de Quiamare,
Sta. Cruz de Cachipo,
Sta. Clara de Aribi,
Encarnacion de Mustacu,
San Joseph de Curataquiche,
San Juan del Guarive,
San Juan Evangelista del Tucuyo,
San Juan Capistrano de Puruey,
Pozuelos,
Roldanillo,
San Diego de Cuacuar,
Santo Domingo de Araguita,
San Pedro Alcántara de Chupaquire,
San Mateo de Orituco,
Santa Ana,
Santa Bárbara,
S. Joaquin de Pariri,
Sta. Rosa de Ocopi,
Ntra. Sra. de Chamariapa,
San Antonio de Guazaiparo,
Mucuras,
Atapiriri,
San Pedro Regalado de Cabrutica,
San Francisco Solano del Platanar:

tú lo to-
torio que
rales, por
e hay en
de pal-
o fruto es
o de uvas
tronco es
bierto de
ro, y tan
lo usan
en que
ue resiste
que qui-
s en este

artículo puede ver la conversion de Indios del Piritú, escrito por el P. Fr. Matias Ruiz Blanco, y la Historia de la Nueva Andalucía de Fr. Antonio Caulin, ambos Religiosos Misioneros Apostolicos del Órden de San Francisco en esta Provincia.

La Capital es el Pueblo del mismo nombre con la advocacion de nuestra Señora de la Concepcion, fundado el año de 1656 por Fr. Juan de Mendoza, Comisario de los primeros Misioneros del Órden de San Francisco que entraron á predicar allí el Evangelio: está situado en una quebrada no muy grande que rodea una serrania distante media legua del mar y 10 de la Ciudad de Barcelona; su terreno es estéril por falta de aguas, y tienen que hacer sus sementeras á mas de una legua de distancia; pero abunda de exquisito pescado y marisco, como de ganado vacuno; tiene una magnífica Iglesia, que es la mejor de todo aquel Obispado; consta hoy su vecindario de mil y seiscientas almas de todas edades, que son de buena índole, laboriosos, constantes en la Fe y amantes de los Españoles.

Unas Islas del mar del N, situadas cerca de la Costa de la Provincia anterior de quien le toman, son dos pequeñas y desiertas, al O de la Ciudad de Barcelona.

PIROS, Nacion bárbara y cruel de Indios que habita en las selvas cerca del rio Ucayale, á Levante y al N de los rios Yapati y Manua en la Provincia y país de las Amazonas, es

muy numerosa, y siempre está en guerra con la de los Cunivos: se reduxeron estos Indios á la Religion Católica por los Misioneros de la extinguida Compañia, pero se sublevaron repentinamente dando muerte al V. P. Enrico Ricter, y huyeron á los bosques para volver á su idolatria; el año de 1764 volvieron á intentar su reduccion, y entraron á predicarles algunos Religiosos de San Francisco de la Provincia de Lima.

PIROYÓL, Rio pequeño de la Provincia y Gobierno de Venezuela en el Nuevo Reyno de Granada, nace cerca de la Villa de San Sebastian al N, corre al O, y entra en el Guarico.

PIRQUE, Pueblo de la Provincia y Corregimiento de Quispicanchi en el Perú, anexo al Curato de Papres.

PIRQUI, Pueblo de la Provincia y Corregimiento de Santiago en el Reyno de Chile, situado cerca de la cabecera del rio Maipo.

PIRRI, Pueblo de la Provincia y Gobierno del Darien y Reyno de Tierra-Firme, situado á orilla del rio de su nombre, cerca de su boca.

Este nace en las montañas

ñas de la parte del S, corre al N, y entra en el grande de Tuira.

PIRÚ, vease Perú.

PIRUBIPIBA, Rio de la Provincia y Capitania de Espíritu Santo en el Brasil, nace en las montañas, corre al N, y entra en el de Paracatus.

PIRUMA, Pueblo de Indios del partido de Puchacay en el Reyno de Chile, situado á orilla del rio Hueda, y al O de la Villa del nombre de Maria.

PIRUSAI, Rio de la Provincia y Gobierno de Esmeraldas en el Reyno de Quito, corre del SE al NO, y despues de recoger las aguas de los de Nambillo y Canchupi tuerce su curso al Poniente, baña el Pueblo de Mindo que está situado en su orilla septentrional, y despues unido con los de Nina-yacu y Chaloya toma el nombre de Rio Blanco, que con otros aumenta el caudal del de Guallabamba y forma el de Esmeraldas en 27 min. de lat. bor.

PISAGUA ó Pisahua) Pueblo de la Provincia y Corregimiento de Arica en el Perú, anexo del Curato del Pueblo de Camiña, con un Puerto en la mar del Sur, se coge en él mucho pescado que salan sus naturales, y lo llevan á vender á las Provincias internas del Reyno: está en 19 gr. 40 min. de lat. aust.

Tiene el mismo nombre un rio pequeño de esta Provincia y Reyno, nace en la Cordillera de tres ó quatro arroyos que se juntan, corre al O, y sale al mar enfrente de las rocas.

Un parage del Reyno de Quito en la Provincia de Chimbo del camino que va al Pueblo de las Bodegas es muy nombrado por lo peligroso que es á causa del lodo que se hace con las aguas.

PISANO ó Pesano, Santa Catalina) Pueblo de las Misiones que tienen los Religiosos de San Francisco en la Provincia de Caxamarquilla y Reyno del Perú, situado á orilla del rio de su nombre.

El rio referido nace en la sierra que divide esta Provincia de la de Luya y Chillaos, corre al E, y entra en el Marañon.

PISBA, Pueblo de la jurisdiccion de Santiago de las Atalayas en la Provincia y Gobierno de San Juan de los Llanos en el Nuevo Rey-

Sur, se coge en él mucho pescado que salan sus naturales, y lo llevan á vender á las Provincias internas del Reyno: está en 19 gr. 40 min. de lat. aust.

Tiene el mismo nombre un rio pequeño de esta Provincia y Reyno, nace en la Cordillera de tres ó quatro arroyos que se juntan, corre al O, y sale al mar enfrente de las rocas.

Un parage del Reyno de Quito en la Provincia de Chimbo del camino que va al Pueblo de las Bodegas es muy nombrado por lo peligroso que es á causa del lodo que se hace con las aguas.

PISANO ó Pesano, Santa Catalina) Pueblo de las Misiones que tienen los Religiosos de San Francisco en la Provincia de Caxamarquilla y Reyno del Perú, situado á orilla del rio de su nombre.

El rio referido nace en la sierra que divide esta Provincia de la de Luya y Chillaos, corre al E, y entra en el Marañon.

PISBA, Pueblo de la jurisdiccion de Santiago de las Atalayas en la Provincia y Gobierno de San Juan de los Llanos en el Nuevo Reyno de Granada, es de temperamento cálido, pero mas templado que los demas de esta Provincia, muy abundante en ganado vacuno, y fértil en maiz, yucas, plátanos y algodon de que fabrican porcion de lienzos, y es su principal comercio: está 32 leguas de Tunja.

PISCATAQUA, Puerto de la mar del N en la Costa de la Provincia de Continent, una de las de la Nueva Inglaterra en la América Septentrional, donde se dividen sus términos con la de Hampshire, se forma del rio de este nombre que corre 40 millas, es el único Puerto que hay en esta Provincia, y por espacio de mas de 15 millas parece mas bien foso que rio; tiene á su entrada la Isla de Newcastle de milla y media de largo, y una y quarta de ancho: es navegable este rio de embarcaciones grandes hasta 9 millas mas arriba del brazo occidental del Exeter.

PISCATAWAY, Ciudad del Condado de Midlesex en la Nueva Jersey, tiene 90 familias que poseen 400 acres de tierra, y está situada á orilla del rio Raritan, 6 millas de su boca ó entrada.

Tiene el mismo nombre un rio pequeño de la Provincia y Colonia de Virginia, corre al E, y entra en el de Rapahanock cerca de su salida al mar.

PISCO, Villa de la Provincia y Corregimiento de Ica en el Perú, fundada de órden del Virrey Marques de Cañete en la Costa de la mar del Sur, con un buen Puerto muy freqüentado de embarcaciones, y abundante de pescado que salan los Indios, y llevan á vender á las Provincias interiores, su territorio es sumamente fértil, y abunda en trigo, aceyte, maiz, y con especialidad en viñas, de que hacen un vino muy estimado por su calidad en todo el Perú; fué antes Poblacion muy grande y rica, pero hoy está muy reducida por las desgracias que ha experimentado: primero saqueándola el pirata Holandés Jacobo Heremite Clerk, que el Ex-Jesuita Coleti llama Termin, y lo hace Inglés, el año de 1624; luego Eduardo David el de 1686, y despues un terremoto que la arruinó el de 1687, y no el de 1682 como di-

dice aquel autor, inundándola el mar, por cuyo motivo se trasladó al parage en que está hoy; tiene dos Conventos de Religiosos, el uno de San Francisco, y el otro de San Juan de Dios con un buen Hospital, y tenia un Colegio reducido de los Regulares de la Compañia: está distante 15 leguas de Lima, en 302 gr. 35 min. de long. y en 13 gr. 40 min. de lat. bor.

Tiene el mismo nombre un rio de la Provincia y Corregimiento de la Villa de Ibarra en el Reyno de Quito, corre al Poniente por el territorio del Pueblo de Pimampiro, y luego se une al rio de los Angeles en 29 min. de lat. bor.

PISCHILIN, Rio de la Provincia y Gobierno de Popayán en el Nuevo Reyno de Granada, entra en el Putúmayo á poco espacio de su nacimiento.

PISCOBAMBA, Pueblo de la Provincia y Corregimiento de Andahuailas en el Perú, anexo al Curato del de Ongoy.

Otro Pueblo hay de este nombre en la Provincia y Corregimiento de Conchucos en el mismo Reyno.

PISCOPAMPA, Provincia antigua del Perú en tiempo de los Incas, unida hoy á la del Cuzco, la conquistó y unió al Imperio Pachacutec, X Emperador, despues de una larga y sangrienta guerra.

PISMANTA, Pueblo de Indios de la Provincia y Corregimiento de Coquimbo en el Reyno de Chile, situado á la falda del volcán de Coquimbo.

PISQUE, Rio caudaloso del Reyno de Quito, nace en el cerro ó páramo de Cayamburu á su parte occidental, recogiendo las aguas que baxan por la meridional del de Moxanda, y siguiendo su curso al occidente entra en el de Guaillabamba.

Tiene el mismo nombre de ladera de Pisque parte del camino que costea la falda de la montaña baxo de la qual corre el rio anterior, es de mucha extension, pero muy estrecho y peligroso en partes, que lo han hecho muy nombrado; es paso preciso para ir de la Villa de Ibarra á Quito.

PISTÓLA, Caño de) Brazo que sale del rio de S. Felipe despues que este sale de el del Gamalotal.

PISTOLES, Rio de la Nue-

vincia antigua del Perú en tiempo de los Incas, unida hoy á la del Cuzco, la conquistó y unió al Imperio Pachacutec, X Emperador, despues de una larga y sangrienta guerra.

PISMANTA, Pueblo de Indios de la Provincia y Corregimiento de Coquimbo en el Reyno de Chile, situado á la falda del volcán de Coquimbo.

PISQUE, Rio caudaloso del Reyno de Quito, nace en el cerro ó páramo de Cayamburu á su parte occidental, recogiendo las aguas que baxan por la meridional del de Moxanda, y siguiendo su curso al occidente entra en el de Guaillabamba.

Tiene el mismo nombre de ladera de Pisque parte del camino que costea la falda de la montaña baxo de la qual corre el rio anterior, es de mucha extension, pero muy estrecho y peligroso en partes, que lo han hecho muy nombrado; es paso preciso para ir de la Villa de Ibarra á Quito.

PISTÓLA, Caño de) Brazo que sale del rio de S. Felipe despues que este sale de el del Gamalotal.

PISTOLES, Rio de la Nueva Francia ó Canadá en la América Septentrional, es un brazo que sale del de San Lorenzo, corre al N E en la Nueva Escocia ó Acadia, y entra en el lago Medovia, formando en su curso otros varios lagos pequeños.

PISTOLÉT, Bahía de) en la Costa del E de la Isla de Terranova, entre el Puerto de San Julian y el Cabo de San Antonio.

PISUA, Pueblo de Indios de la nacion Moscas ó Muiscas en el Nuevo Reyno de Granada, situado á la falda de las montañas de Bogotá, y entrada á los Llanos de San Juan, es de temperamento muy cálido, y aunque de reducido distrito se coge en él mucho maiz y algodon.

PIT, Condado del distrito de Newbern en la Carolina Septentrional, está situado entre el rio Pamptico al N y el Nuse al S, la Ciudad principal se llama Tarburg.

PITA, Rio rápido del Reyno de Quito al E S E, baxa del monte y volcán de Cotopaxi, y corre con el nombre del rio del Pedregal hasta Ichubamba, donde se precipita en una hermosa cascada que llaman el Salto de Ichubamba, y va á fecundar el valle ó llanura de Chillo con el nombre de Pita, pasa cerca del sitio en que está el Real Colegio de Quito, llamado de Alangasi, y al pié del monte de Guangopolo se une con el rio de Amaguaña, y á este parage dan el nombre de las Juntas; unidos estos dos rios forman el de Tumbaco, aquí forma un nuevo cauce penetrando una colina de piedra de modo que dexa hecho un puente natural: el sitio de las Juntas está en 17 min. de lat. aust.

PITAHÚA, Pueblo de la Provincia y Corregimiento de Vilcas Huamán en el Perú, anexo al Curato de Huancapi.

PITANGUI, Pueblo de la Provincia y Capitanía del Rey en el Brasil, situado á la orilla y cabecera del rio Tubagi.

PITANTORA, Pueblo de la Provincia y Corregimiento de Chayanta ó Charcas en el Perú.

PITANZA, Pueblo de los Franceses en la parte que poseen de la Isla Española ó de Santo Domingo, los Españoles lo quemaron y destruyeron el año de 1691.

PITAYO, Pueblo de la Provincia y Gobierno de Popayán en el Nuevo Reyno de Granada.

PITI, Pueblo de la Provincia antigua de Llanahuara en el Perú, es de clima muy frio, y su territorio esteril; pero abunda de buenos pastos en que se cria mucho ganado, que es el mejor de toda la Provincia.

PITIC, Pueblo de la Provincia y Corregimiento de Cotabambas en el Perú.

PITIPITI, Viejo) Pueblo del Corregimiento y Provincia del Cercado en el Perú, es como un arrabal del Callao, y en que solo habitan algunos Indios pescadores.

Otro Pueblo hay en la misma Provincia con este nombre, y el aditamento de Nuevo, para distinguirlo de aquel de quien está muy cerca.

PITIQUÍ, San Diego de) Pueblo de la Provincia y Gobierno de Sonora en Nueva España, situado á orilla de un rio del mismo nombre, entre los Pueblos de Uquitoa y Caborca, donde hay una fortaleza guarnecida de tropa con el destino de defender aquel país. El rio referido corre casi al O, y sale al mar en el golfo de California.

PITIQUIN, Pueblo de la misma Provincia y Gobierno que el anterior, distinto de él, si acaso no es equivocacion de D. Joseph de Villaseñor en la Carta de Nueva España y sus Provincias internas, que hizo con nombre de Iconismo Hidrográfico.

PITO, Rio de la Provincia y Gobierno del Darien y Reyno de Tierra-Firme, nace en las montañas de la parte del N, y sale al mar entre la ensenada de la Calidonia y el cabo de Tiburón.

PITOS, San Luis de los) Fuerte de la Provincia y Gobierno del Tucumán en el Perú, construido á orilla del rio del Pasage ó Salado, y al N O del Pueblo de nuestra Señora del Pilar, para contener á los Indios infieles.

PITRACHIQUI, Pueblo de las Misiones que tenian los Regulares de la Compañia en la Provincia de Taraumara y Reyno de Nueva Vizcaya, está 36 leguas al O S O de la Villa y Real de Minas de San Felipe de Chiguagua, tiene en su inme-

El rio referido corre casi al O, y sale al mar en el golfo de California.

PITiQUIN, Pueblo de la misma Provincia y Gobierno que el anterior, distinto de él, si acaso no es equivocacion de D. Joseph de Villaseñor en la Carta de Nueva España y sus Provincias internas, que hizo con nombre de Iconismo Hidrográfico.

PITO, Rio de la Provincia y Gobierno del Darien y Reyno de Tierra-Firme, nace en las montañas de la parte del N, y sale al mar entre la ensenada de la Calidonia y el cabo de Tiburón.

PITOS, San Luis de los) Fuerte de la Provincia y Gobierno del Tucumán en el Perú, construido á orilla del rio del Pasage ó Salado, y al N O del Pueblo de nuestra Señora del Pilar, para contener á los Indios infieles.

PITRACHIQUI, Pueblo de las Misiones que tenian los Regulares de la Compañia en la Provincia de Taraumara y Reyno de Nueva Vizcaya, está 36 leguas al O S O de la Villa y Real de Minas de San Felipe de Chiguagua, tiene en su inmediacion unas grandes haciendas de campo, llamadas Teubachi, Cogunapuchi y Lechuguilla.

PITUHUANCA, Pueblo de la Provincia y Corregimiento de Cochabambas en el Perú.

PITUI, Islas de la mar del N contiguas á la Costa del Reyno de Tierra-Firme en la Provincia de Barcelona y Gobierno de Cumaná, son seis que sirven de abrigo á los tratantes Holandeses que van á hacer el comercio ilícito en aquella Costa, enfrente del Pueblo del Piritú.

PITUMARCA, Pueblo de la Provincia y Corregimiento de Tinta, ó Canes y Canches en el Perú, anexo al Curato del de Checacupi.

PITRES, Rio de la Isla de Guadalupe, corre al O, y sale al mar en la Bahía de Petit Cul de Sac; á sus orillas hay un castillo ó fuerte para defender la entrada del Puerto.

PIURA, Provincia y Corregimiento del Reyno del Perú en el Obispado de Truxillo, confina por el N E con la de Loxa del Reyno de Quito, por el E con la de Jaen de Bracamoros del mismo, por el S E con el partido de los Huambos de la de Caxamarca, por el O con el mar del Sur, y por el N O con la ensenada de Guayaquil; tiene de largo 66 leguas N S incluyendo el despoblado de Sechura, y 14 de ancho; su temperamento es como el de las otras de la Costa, de no muy intenso calor, y de moderado frio, pero sano, á excepcion de la parte que mira á la sierra en que se siente algo mas, pero no tanto como en la Cordillera de la parte meridional del Reyno, por no ser tan elevada desde Conchucos hácia el N como en otras por donde pasa; es muy abundante de maiz, algodon, azucar que fabrican allí de excelente calidad, pita, trigo, alberjas, frixoles, melones, membrillos y otras frutas de Europa, pero su principal comercio consiste en xabon y cordobanes que llevan á las demas Provincias del Reyno, y á las de Quito, y embarcan para Panamá; hay tambien mucho ganado cabrio que sale en gran parte para la Provincia de Safia, y de cuyo sebo hacen el xabon: en los bosques se crian muchas fieras,

ras, los hay espesísimos de árboles de diferentes maderas, pero los que mas abundan son algarrobos, que es muy fuerte, pesada é incorruptible, y los puentes del rio de Lambayeque y los de otros están fundados sobre horcones de esta madera, y duran desde la conquista del Reyno; con el fruto de este árbol engordan las cabras. Cerca del Pueblo de Amotape hácia la Costa hay una mina de naphta ó copé negro y duro como el asfalto, que sirve para carenar las embarcaciones en lugar de alquitrán, aunque comunmente lo usan mezclado con este. Riegan esta Provincia algunos rios que solo son considerables en los meses que llueve en la sierra: los principales son el de Tumbez hácia el N, el de Chira al medio de la Provincia, y el que pasa por la Capital; los dos últimos tienen su nacimiento en la Cordillera hácia la Provincia de Loxa, y desaguan en el mar del Sur; el último cerca del Pueblo de Sechura: en las playas del contorno se coge gran cantidad de tollo que es el bacalao del Perú y Quito; tiene un Puerto bastante bueno llamado Paita, donde fondean las embarcaciones que vienen de Panamá y de otras partes. Los habitantes de esta Provincia llegan á 11ᵭ repartidos en 26 Pueblos: el Corregidor tenia de repartimiento señalados 5oᵭ pesos fuertes, y pagaba cada año de alcavala 400.

La Capital tiene el mismo nombre con la advocacion de San Miguel, la primera Poblacion que fundó en el Perú Don Francisco Pizarro el año de 1531, y donde se fabricó el primer templo en que se dió culto al verdadero Dios en la América Meridional; su primera situacion fué en la llanura de Targasala, de donde se trasladó poco despues al parage en que está hoy en una espaciosa llanada de arena, porque el otro era mal sano, cuyo defecto no tiene este, que es de hermoso clima, y de ayres puros y benignos, particularmente para los que adolecen del mal venereo, que se cura con facilidad en su Hospital, y para ello vienen de las demas Provincias por el beneficio del clima, y de las aguas del rio que corre entre bosques de

bueno llamado Paita, donde fondean las embarcaciones que vienen de Panamá y de otras partes. Los habitantes de esta Provincia llegan á 118 repartidos en 26 Pueblos: el Corregidor tenia de repartimiento señalados 508 pesos fuertes, y pagaba cada año de alcavala 400.

La Capital tiene el mismo nombre con la advocacion de San Miguel, la primera Poblacion que fundó en el Perú Don Francisco Pizarro el año de 1531, y donde se fabricó el primer templo en que se dió culto al verdadero Dios en la América Meridional; su primera situacion fué en la llanura de Targasala, de donde se trasladó poco despues al parage en que está hoy en una espaciosa llanada de arena, porque el otro era mal sano, cuyo defecto no tiene este, que es de hermoso clima, y de ayres puros y benignos, particularmente para los que adolecen del mal venereo, que se cura con facilidad en su Hospital, y para ello vienen de las demas Provincias por el beneficio del clima, y de las aguas del rio que corre entre bosques de zarzaparrilla; su territorio es muy fértil, y produce mucho algodon, azucar, pita, maiz y frutas: tiene mas de siete mil almas de vecindario, y entre ellas muchas familias nobles y acomodadas; Conventos de Religiosos de San Francisco, la Merced, y Hospital de PP. Betlehemitas; la Iglesia de nuestra Señora del Carmen estaba destinada para los Regulares de la extinguida Compañia de la Provincia de Quito, que habian fundado Colegio allí: es residencia del Corregidor, y de la Tesoreria ó Arcas Reales, y sus Ministros, que residen á temporadas en ella, y en el Puerto de Paita: padeció mucho esta Ciudad en un terremoto el año de 1619: está 202 leguas de Lima, 89 al N de Truxillo, de quien depende en lo Eclesiástico, y no de Quito, como dice Mr. La Martiniere en la voz San Miguel; 25 de Paita, y 7 á Levante del mar; nunca llueve en ella, y se halla en 5 gr. 11 min. 2 seg. de lat. aust. Los Pueblos de que se compone su Corregimiento son los siguientes:

Piura.	Tumbez.	Acabaca.
La Punta.	Amotape.	Sondorillo.
Morropón.	Olmos.	Sondor.
Suipira.	Motupe.	Chocán.
Catacaos.	Salas.	Pacaipampa.
Sechura.	Penachi.	Asiento de Chalacos.
Paita.	Cañares.	
Colán.	Huarmacas.	Frias.
Asiento de Chirán.	Huancabamba.	Cumbicos.

Tiene el mismo nombre el rio que hemos referido, baxa de los montes de Guanca-bamba á Levante, y recoge en su curso las aguas de los de Gualcas, Sauri, Morropon y Frias corriendo al NO, luego tuerce al Poniente hasta el parage que llaman Corral Quemado, y desde allí endereza al SO; bafia la Capital que está en su orilla occidental, y á quien ha hecho muchos daños con sus corrientes: en el Verano casi no lleva agua, y corre por baxo de tierra, haciendo pozos

zos para sacarla ; despues desemboca á el mar en el golfo de Sechura por la parte austral en 5 gr. 34 min. de lat. aust.

PIURASIRENTE, Pueblo de la Provincia y Corregimiento de Caxamarquilla en el Perú.

PIXCE, San Miguel de) Pueblo de la Provincia y Corregimiento de Saña en el Perú, anexo al Curato del de Chiclayo.

PIZAC, Pueblo de la Provincia y Corregimiento de Calca y Lares en el Perú.

PL

PLACEIROS, Nuestra Señora de los) Pueblo de la Provincia y Capitanía de Pernambuco en el Brasil, situado á la orilla del rio de San Angel.

PLACÉR, Isla pequeña del mar del N en el golfo de Panamá, una de las que llaman de las Perlas, por las que pescan ó bucean en ella, está á el Poniente de la del Rey, de la qual dista 4 leguas, y 31 de la Costa del Darien, en 6 gr. 44 min. de lat. bor.

Tienen el mismo nombre unos baxos del Archipiélago de las Islas Antilles, son dos peñascos distantes, uno enfrente de la punta de la Galera de la Costa de Cartagena, y otro enfrente del cabo de la Vela.

Una Isla grande de arena en la mar del N á este rumbo de la Isla de Cuba.

Otro baxo ó banco grande de arena, cubierto del agua, cerca de la Costa de la Provincia y Gobierno de Nicaragua en el Reyno de Guatemala, entre los baxos de Quitasueños y la Serranilla.

Otro distinto del anterior, entre el Caimán grande y la Costa de la Provincia de Yucatán.

PLACERES, Baxos de peñas de la mar del N, á la entrada ó boca del estrecho de Magallanes, entre los cabos de la Virgen Maria y del Espíritu Santo.

PLAINE GRANDE) Llanura dilatada y de mucha elevacion que hay en la Nueva Francia ó Canadá, entre los dos lagos Hurón y Michigan, se extiende del N al S, y está habitada de los Indios Nicariages, que son una de las siete naciones aliadas.

Tiene el mismo nombre un rio pequeño de la Isla de Guadalupe, nace en las mon-

despues
ar en el
or la par-
34 min.
E, Pue-
a y Cor-
amarqui-
iguel de)
vincia y
Saña en
l Curato
lo de la
gimiento
el Perú.
, Nues-
) Pueblo
Capitanía
el Bra-
orilla del
pequeña
el golfo
le las que
las, por
ucean en
niente de
qual dis-
de la Cos-
6 gr. 44
o nombre
rchipiéla-
illes, son

dos peñascos distantes, uno enfrente de la punta de la Galera de la Costa de Cartagena, y otro enfrente del cabo de la Vela.

Una Isla grande de arena en la mar del N á este rumbo de la Isla de Cuba.

Otro baxo ó banco grande de arena, cubierto del agua, cerca de la Costa de la Provincia y Gobierno de Nicaragua en el Reyno de Guatemala, entre los baxos de Quitasueños y la Serranilla.

Otro distinto del anterior, entre el Caimán grande y la Costa de la Provincia de Yucatán.

PLACERES, Baxos de peñas de la mar del N, á la entrada ó boca del estrecho de Magallanes, entre los cabos de la Virgen Maria y del Espíritu Santo.

PLAINE GRANDE) Llanura dilatada y de mucha elevacion que hay en la Nueva Francia ó Canadá, entre los dos lagos Hurón y Michigan, se extiende del N al S, y está habitada de los Indios Nicariages, que son una de las siete naciones aliadas.

Tiene el mismo nombre un rio pequeño de la Isla de Guadalupe, nace en las montañas á la parte del SE, corre á este rumbo, y sale al mar entre los de Caillou y de Boursaul.

PLAINFIELD, Ciudad del Condado de Windham en la Provincia de Connecticut, una de las de la Nueva Inglaterra, situada á orilla del rio Tames, 23 millas al N de Nueva Londres, y 2 al SO de Canterbury.

PLAISANCE, Pueblo de la Costa meridional de la Isla de Terranova, con una célebre Bahía y Puerto muy freqüentado de las embarcaciones que se emplean en la pesca del bacalao, la entrada es por un canal estrecho por donde no puede entrar mas de una, tiene suficiente fondo para navíos grandes, y pueden estar en él hasta 150 en toda seguridad, al abrigo de los vientos, y pescar allí tranquilamente como si estuvieran en un rio: al frente del canal hay una rada que tiene legua y media de extension, pero muy expuesta á los vientos de Poniente que allí son freqüentes; la estrechura del canal depende de una cadena de escollos peligrosos que es forzoso dexar á mano izquierda para entrar á la Bahía, en ellos tuvieron un fuerte los Franceses llamado San Luis, son allí muy violentas las corrientes: la playa en que ponen á secar el bacalao tiene cerca de una legua de extension entre dos torrentes rápidos, uno de los quales, situado al Mediodia ¼ al SO, está dividido por un rio que sale del canal, y forma una especie de lago llamado la Bahía pequeña, en que se cogen muchos salmones; en esta playa se tiende el pescado que pueden cargar 60 navíos, y en otra que llaman Playa pequeña secan el que se pesca cerca de la Costa, y en ambas lo dexan sin el menor riesgo: á la orilla del expresado riachuelo construyeron los Franceses algunas cabañas, y no muy distante de ellas está situado el Pueblo que fué cedido á los Ingleses con la pesca en la paz de Utrech: está en 52 gr. 20 min. de long. occid. y en 47 gr. 10 min. de lat. sept.

Tiene el mismo nombre otro Pueblo y Parroquia de los Franceses en la Isla de Santo Domingo, situado á orilla de los tres Rios, cerca de la Costa del N, á su in-

inmediacion tiene un mineral de azufre.

PLAISANT, Mont) Monte de la Provincia de Georgia en la América Septentrional, situado á orilla del rio Savannah.

PLAL, Rio del partido de Boroa en el Reyno de Chile, corre al O, y se incorpora con el Hueco mudando el nombre en el de Quepe.

PLASENCIA, Ciudad de la Provincia de los Panches en el Nuevo Reyno de Granada, fundada por Sebastian de Benalcazar el año de 1539 á orilla del rio grande de la Magdalena, y al N de la de Mariquita, hoy está destruida, y solo permanece tal qual casa habitada de Indios pobres.

PLATA, Ciudad Capital de la Provincia y Arzobispado de Charcas en el Perú; vease Chuquisaca.

Tiene el mismo nombre, con la advocacion de S. Sebastian, otra Ciudad de la Provincia y Gobierno de Popayán en el Nuevo Reyno de Granada, que fundó Sebastian Quintero el año de 1551, y no el de 1538 Sebastian de Benalcazar, como dice el Ex-Jesuita Coleti, en un hermoso y dilatado llano llamado de Cambis en el país y territorio de los Indios Jalcones, á orilla del rio Guali que la baña por el Mediodia, y 4 leguas del de la Magdalena; es cabeza de partido, de temperamento tan cálido, que aun en el Invierno se experimenta allí calor, fértil y abundante en frutos y minas de plata que es su principal comercio, y sin embargo pobre y reducida, aunque no le faltan en su vecindario algunas familias de distincion: está 35 leguas de Popayán, 30 al S E de Santa Fe, y 7 de Timaná, en 3 gr. 27 min. de lat. bor.

Un Pueblo llamado Puerto de Plata en la Isla de Santo Domingo, situado en la Costa del N, entre el de Padre Pin y el Pan de Marmousets.

Otro Pueblo de la misma Isla llamado Monte de Plata, situado en el centro de la cabeza del E, al S O del de Boya.

Un rio grande, caudaloso y navegable de la América Meridional, de los mayores que se conocen despues del Marañon ó Amazonas, y da nombre á unas dilatadas Provincias, lo descu-

tado llano llamado de Cambis en el país y territorio de los Indios Jalcones, á orilla del rio Guali que la baña por el Mediodia, y 4 leguas del de la Magdalena; es cabeza de partido, de temperamento tan cálido, que aun en el Invierno se experimenta allí calor, fértil y abundante en frutos y minas de plata que es su principal comercio, y sin embargo pobre y reducida, aunque no le faltan en su vecindario algunas familias de distincion: está 35 leguas de Popayán, 30 al SE de Santa Fe, y 7 de Timaná, en 3 gr. 27 min. de lat. bor.

Un Pueblo llamado Puerto de Plata en la Isla de Santo Domingo, situado en la Costa del N, entre el de Padre Pin y el Pan de Marmousets.

Otro Pueblo de la misma Isla llamado Monte de Plata, situado en el centro de la cabeza del E, al SO del de Boya.

Un rio grande, caudaloso y navegable de la América Meridional, de los mayores que se conocen despues del Marañon ó Amazonas, y da nombre á unas dilatadas Provincias, lo descubrió el piloto Juan Diaz de Solís el año de 1515, y lo navegó hasta llegar á una Isla situada en 34 gr. 40 min. de lat. merid., y habiendo visto á las orillas algunas cabañas de Indios, tuvo la imprudencia de desembarcar con diez hombres, y todos murieron á manos de aquellos infieles: cinco años despues llegó á él Sebastian Gaboto, que pasó del servicio de los Ingleses al de los Españoles, por quienes fué enviado á descubrir el estrecho de Magallanes; pero impedido porque se le sublevó la gente se vió precisado á entrar en el rio de la Plata, por él navegó hasta llegar á la Isla que descubrió Solís, á quien puso por nombre San Gabriel; 7 leguas mas arriba de esta halló un rio que llamó de San Salvador, y otro á 30 leguas, que los naturales llamaban Sarcana, donde construyó un fuerte que llamó la Torre de Gaboto; siguió su viage hasta el confluente de los rios Paraná y Paraguay, y dexando el primero á Poniente entró por el segundo, y tuvo una batalla con los Indios en que perdió veinte y cinco hombres, pero derrotó á los infieles, tomándoles muchas alhajas de plata que habian traido del Perú, y creyendo que allí abundaba este metal le puso el nombre de rio de la Plata, perdiendo desde entonces el de Solís que le habia dado su descubridor: recibe en su dilatado curso las aguas de otros varios muy caudalosos, de modo que suele tener tan fuertes avenidas que inunda el terreno por muchas leguas, y á semejanza del Nilo le fertiliza; quando sucede esto cogen los Indios sus familias y efectos y se retiran en canoas, donde viven hasta que baxan las aguas, y pueden volver á sus habitaciones; la corriente quando desemboca á el mar es tan rápida y violenta, que sus aguas, que son claras y saludables, se mantienen dulces sin mezclarse con aquellas á muchas leguas de su entrada: abunda de una multitud y variedad increible de peces, y en sus orillas hay muchas aves bellísimas; la distancia que hay desde el confluente del Paraguay y del Paraná hasta su boca es casi de 200 leguas, todas llenas de Islas muy deliciosas y navegables con las mayo-

res embarcaciones: el país de una y otra vanda es dilatadísimo y llano, pero habiendo en él muy pocas fuentes, lagos ni arroyos es de mucha molestia viajar por él; produce toda especie de frutas de América y de Europa, como granos y semillas, algodon, azucar, miel &c. pero lo que hay en él mas prodigioso es la propagacion del ganado, pues estendiéndose aquellas llanuras mas de 200 leguas, y abundando de excelentes pastos, las primeras reses que se llevaron de España han procreado tan extraordinariamente, que no es posible que alguna persona reconozca las que le pertenecen, de donde nace que todos son comunes, y cada uno toma los que necesita, siendo tan excesivo el número, que para cargar todas las embarcaciones que vienen á España se matan muchos miles solo para aprovechar los cueros, dexando la carne para pasto de las fieras y de las aves de rapiña, que abundan mucho; los que necesitan leche van y ordeñan quantas vacas quieren, cogiendo tambien todos los ternerillos que necesitan; igual abundancia hay de caballos, que son comunes á todos, sin mas diligencia que cogerlos, y no es menor la de caza de quadrúpedos y de volatería, pues las perdices, que son tan grandes como las gallinas de Europa, muchas veces se matan á palos: en suma no falta en este país mas que sal y leña, la primera la conducen las embarcaciones, y para la segunda hacen grandes plantaciones de árboles de duraznos, que en aquel pingüe terreno producen muy bien: tiene este rio en su boca cerca de 60 leguas de ancho, formada por el cabo de San Antonio á la parte del S, y el de Santa Maria á la del N; desde allí hasta Buenos Ayres conserva su nombre, y despues el de Paraná; aunque todo él es navegable, como hemos dicho, tiene muchos baxos, escollos y peñas en que se han perdido muchas embarcaciones, especialmente quando corren unos vientos muy impetuosos que allí llaman Pamperos, y soplan del Poniente al SO, adquiriendo desde la orilla tanta mas fuerza, quanto son menos los obstáculos que pudieran que-

el país
la es di-
pero ha-
y pocas
royos es
viajar
da espe-
mérica y
granos y
azucar,
e hay en
es la pro-
do, pues
llas lla-
leguas,
xcelentes
ras reses
España
extraor-
no es po-
rsona re-
pertene-
que to-
y cada
necesita,
el nú-
argar to-
ones que
e matan
ara apro-
, dexan-
pasto de
aves de
dan mu-
esitan le-
n quan-
, cogien-
os terne-
n ; igual

abundancia hay de caballos, que son comunes á todos, sin mas diligencia que cogerlos, y no es menor la de caza de quadrúpedos y de volatería, pues las perdices, que son tan grandes como las gallinas de Europa, muchas veces se matan á palos: en suma no falta en este país mas que sal y leña, la primera la conducen las embarcaciones, y para la segunda hacen grandes plantaciones de árboles de duraznos, que en aquel pingüe terreno producen muy bien: tiene este rio en su boca cerca de 60 leguas de ancho, formada por el cabo de San Antonio á la parte del S, y el de Santa Maria á la del N; desde allí hasta Buenos Ayres conserva su nombre, y despues el de Paraná; aunque todo él es navegable, como hemos dicho, tiene muchos baxos, escollos y peñas en que se han perdido muchas embarcaciones, especialmente quando corren unos vientos muy impetuosos que allí llaman Pamperos, y soplan del Poniente al SO, adquiriendo desde la orilla tanta mas fuerza, quanto son menos los obstáculos que pudieran quebrantarla, pues corren por unas llanuras de 200 leguas sin montes ni árboles; en algunas ocasiones, no poco freqüentes, se hace un verdadero huracán, que si se dirige por la caxa del rio no hay embarcacion que resista, y ya ha sucedido romperle los palos, aun teniendo calados masteleros y vergas: en este rio son mas freqüentes las tormentas que en el mar; baña las Ciudades de Buenos Ayres, Colonia del Sacramento, que era de los Portugueses, y Montevideo; tiene muy buenos Puertos, y está su boca en 35 gr. 30 min. de lat. aust.

Otro rio grande de la Provincia y Gobierno de Santa Cruz de la Sierra en el Perú nace de unas lagunas, corre muy caudaloso formando un arco que se va inclinando al NNO, y entra en el de Piray en la Provincia y Gobierno de Moxos, tambien le llaman Guapaix y Grinde, al N de la Capital Santa Cruz tiene un buen Puerto llamado Pailas.

Otro rio pequeño de la Provincia y Gobierno de Popayán en el Nuevo Reyno de Granada corre casi EO, y á poco tiempo de su nacimiento entra en el Putumayo.

Una Isla pequeña de la mar del Sur, cerca del cabo ó promontorio de San Lorenzo, en la Provincia y Gobierno de Guayaquil, está en el golfo de este nombre, y pertenece á la jurisdiccion del partido de Puerto Viejo: Francisco Pizarro la llamó así por haber visto la primera plata del Perú entre los Indios: tiene dos leguas de largo, y una y media de ancho, está rodeada de peñas muy altas y escarpadas, desierta y llena de árboles, y de culebras y víboras, dista poco mas de 3 leguas del Continente en 1 gr. 12 min. de lat. aust.

Unos baxos ó bancos de arena muy grandes al S de la Isla de Santo Domingo, son dos, uno redondo y otro largo.

PLATAFORMA, Punta de la Costa en la cabeza del O de la Isla de Santo Domingo en la parte que poseen los Franceses.

PLATANAR, Pueblo de la Provincia de Barcelona y Gobierno de Cumaná, aunque está situado en la Guayana, es uno de los fundados por los Religiosos Obser-

servantes de San Francisco del Piritú.

Otro Pueblo hay del mismo nombre en esta Provincia distinto del anterior, situado á orilla de un rio cerca de su entrada al Orinoco.

PLÁTANOS, San Juan de los) Pueblo de la cabeza de partido y Alcaldía mayor de Tanzitaro en Nueva España, es de temperamento cálido, habitado de 40 familias de Indios, produce con abundancia frutas y palmas de cocos que son muy estimados en otras jurisdicciones, está 10 leguas al Poniente de su cabecera.

Tiene el mismo nombre un rio de la Isla de Cuba, nace en las sierras que tiene á la cabeza del E, corre al N N E, y sale al mar entre la punta de las Mulas y la Bahía de Nipes.

PLATE, Isla pequeña ó Islote de la mar del N, cerca de la Costa de la Nueva Escocia ó Acadia en el golfo de San Lorenzo, entre la de Buenaventura y el cabo Gaspé.

Otra Isla pequeña tambien hay del mismo nombre cerca de la Costa del O de la de Terranova.

Otra cerca de la Costa del E de la Isla Real ó de Cabo Bretón, entre la Bahía de Miray y la Piedra de Fusil.

Una punta de tierra ó cabo en la misma Costa del E de la Isla Real, entre el Puerto Delfin y la Bahía Naganiche.

PLATEROS, Nacion antigua y bárbara de Indios de la Provincia y Corregimiento de Cuenca en el Reyno de Quito, ocupaba el país que hay á Levante del rio Paute, y eran excelentes artífices de platería, por lo qual les dieron este nombre, se ha extinguido enteramente.

PLATO, Pueblo de la Provincia y Gobierno de Santa Marta en el Nuevo Reyno de Granada, situado á orilla del rio grande de la Magdalena, y al S de la Villa de Tenerife.

PLATRIERE, Ensenada ó Puerto grande y cómodo de la Isla Real ó de Cabo Bretón en la América Septentrional.

PLAYA, La) Tiene este nombre un pedazo de la Costa del Perú en la Provincia y Corregimiento de Truxillo, entre el Puerto de Guañape y el Pueblo de Moche.

Otra

Otra cerca de la Costa del E de la Isla Real ó de Cabo Bretón, entre la Bahía de Miray y la Piedra de Fusil.

Una punta de tierra ó cabo en la misma Costa del E de la Isla Real, entre el Puerto Delfin y la Bahía Naganiche.

PLATEROS, Nacion antigua y bárbara de Indios de la Provincia y Corregimiento de Cuenca en el Reyno de Quito, ocupaba el país que hay á Levante del rio Paute, y eran excelentes artífices de platería, por lo qual les dieron este nombre, se ha extinguido enteramente.

PLATO, Pueblo de la Provincia y Gobierno de Santa Marta en el Nuevo Reyno de Granada, situado á orilla del rio grande de la Magdalena, y al S de la Villa de Tenerife.

PLATRIERE, Ensenada ó Puerto grande y cómodo de la Isla Real ó de Cabo Bretón en la América Septentrional.

PLAYA, La) Tiene este nombre un pedazo de la Costa del Perú en la Provincia y Corregimiento de Truxillo, entre el Puerto de Guañape y el Pueblo de Moche.

Otra con el aditamento de Parda, que es un Puerto de la Costa del estrecho de Magallanes, á la entrada de la angostura llamada del Pasage.

Otra con el aditamento de Blanca, y la advocacion de San Agustin, Pueblo de la Provincia y Gobierno de Cartagena en el Nuevo Reyno de Granada, situado á orilla del rio grande de la Magdalena, es una de las nuevas Poblaciones que fundó el año de 1776 el Gobernador Don Francisco Pimienta.

Otra con el aditamento de Grande en la misma Provincia y Gobierno, es un playon dilatado que hay á la salida de la Ciudad de Cartagena.

PLAZA, Pueblo y Asiento de Minas de oro de la Provincia y Corregimiento de Quillota en el Reyno de Chile, situado en un valle fértil y hermoso.

Tiene el mismo nombre un rio de la Provincia y Gobierno de Popayán en el Nuevo Reyno de Granada, nace en el valle de los Paeces, y entra en el de Cauca.

PLAZILLA, Pueblo y Asiento de Minas de oro de la Provincia y Corregimiento de Quillota en el Reyno de Chile.

PLESIS, Rio de la Isla de Guadalupe, una de las Antillas, nace en las montañas del SE, corre al Oeste, y sale al mar entre los de Vieux habitants y de Baillif.

PLIMOUTH, Nuevo) Colonia y division de la Provincia de Massachusets en la América Septentrional, se extiende casi 100 millas por la Costa desde el cabo Cod hácia el N, y tiene 50 de ancho; diósele el nombre de Colonia de Plimouth por la primera Ciudad que se construyó de órden del Consejo de Plimouth en la Provincia de Devonshire por los primeros Colonos y aventureros que pasaron al Continente de la América; se divide este país en tres Condados ó distritos, que son Bristol, Plimouth y Barnstable: la Capital tiene el mismo nombre, está situada cerca de una Bahía que al principio se llamó golfo de Patuxet, su poblacion es de 500 familias ó 3@ almas, su terreno es poco fertil, está en 70 gr. 30 min. de long. y en 41 gr. 56 min. de lat.

Otra Ciudad hay del mismo nombre en la Provincia y Colonia de Virginia.

Otra

Otra en la Provincia y Colonia de Pensilvania.

Otra en la Provincia de la Nueva Escocia ó Acadia.

PLUMB, Isla pequeña de la mar del N, situada cerca de la Costa de la Provincia de Massachusets en la Nueva Inglaterra, á la entrada ó boca del rio Pennycook.

PO

POANGUE, Rio del Reyno de Chile, nace en las montañas de la Cordillera, corre muchas leguas por debaxo de tierra, y luego entra en el Maipo; desde su nacimiento va encañado por minerales de oro como por aqueductos, está ceñido por una y otra vanda de hermosas arboledas, sus aguas son tan saludables, y contribuyen tanto á la digestion, que aunque alguno exceda en la comida, en bebiéndolas se halla ligero y desembarazado; no es de menos utilidad este rio quando va escondido, porque comunicándose á todo el valle por sus venas le da tanto jugo y humedad, que aunque en todo el Verano no llueve en él, ni tiene mas riego, no lo necesita para producir los mas abundantes y exquisitos frutos, particularmente el maiz y los melones, que en ninguna parte son tan buenos.

POBLACION, Nueva) Pueblo de la Provincia y Gobierno del Paraguay, está á la orilla del rio Paraná, en el parage donde entra el grande de Curitaba.

Otro Pueblo hay de este nombre en la Provincia y Capitanía del Rey en el Brasil, situado en la Costa, entre esta y la laguna grande de los Patos.

POCHÓTLA, Pueblo de la Cabeza de partido de Atengo y Alcaldía mayor de Chilapa en Nueva España, solo tiene 11 familias de Indios, y está una legua de su Cabecera.

POCHÚTLA, San Pedro de) Pueblo y Cabeza de partido de la Alcaldía mayor de Huamelula en Nueva España, situado al pié de una encumbrada loma 6 leguas distante del mar, á sus orillas tiene una ensenada conocida con el nombre de Barra de Coyula, y en el tránsito de ella al Pueblo de San Agustin habitan 50 familias de Indios aplicados al cultivo de algodon: está 7 leguas de Huatulco.

Otro

para producir los mas abundantes y exquisitos frutos, particularmente el maiz y los melones, que en ninguga parte son tan buenos.

POBLACION, Nueva) Pueblo de la Provincia y Gobierno del Paraguay, está á la orilla del rio Paraná, en el parage donde entra el grande de Curitaba.

Otro Pueblo hay de este nombre en la Provincia y Capitanía del Rey en el Brasil, situado en la Costa, entre esta y la laguna grande de los Patos.

POCHÓTLA, Pueblo de la Cabeza de partido de Atengo y Alcaldía mayor de Chilapa en Nueva España, solo tiene 11 familias de Indios, y está una legua de su Cabecera.

POCHÚTLA, San Pedro de) Pueblo y Cabeza de partido de la Alcaldía mayor de Huamelula en Nueva España, situado al pié de una encumbrada loma 6 leguas distante del mar, á sus orillas tiene una ensenada conocida con el nombre de Barra de Coyula, y en el tránsito de ella al Pueblo de San Agustin habitan 50 familias de Indios aplicados al cultivo de algodon: está 7 leguas de Huatulco.

Otro

Otro Pueblo pequeño ó barrio hay del mismo nombre en la Cabecera de partido de Moloacan y Alcaidía mayor de Acayuca en el propio Reyno, distante un tiro de fusil de su Cabecera.

POCOANCA, Pueblo de la Provincia y Corregimiento de Aimaraes en el Perú.

POCOATA, Pueblo de la Provincia y Corregimiento de Chayanta ó Charcas en el Perú.

POCOMOACK, Rio de la Provincia y Colonia de Maryland al E de la Bahía de Chesapeack, tiene su origen cerca de las fronteras de la de Pensilvania, y despues de correr 45 millas sale al mar en la Bahía referida en 37 gr. 55 min. de lat.

POCÓNA, Pueblo de la Provincia de Mizque y Gobierno de Santa Cruz de la Sierra en el Perú, es de temperamento agradable y delicioso, abundante y fértil en regaladas frutas, en su inmediacion tiene una laguna de mas de 2 leguas de circunferencia.

POCÓPO, Pueblo de la Provincia y Corregimiento de Porco en el Perú.

POCORAI, Pueblo de la Provincia y Corregimiento de Chilques y Masques en el Perú, anexo al Curato del de Accha-amansaya.

POCÓTO, Pueblo de la Provincia y Corregimiento de Yauyos en el Perú, anexo al Curato de Tauripampa.

POCPO, Pueblo de la Provincia y Corregimiento de Yamparaes y Arzobispado de Charcas en el Perú, tiene en su distrito un Santuario muy devoto con el título de nuestra Señora de la Candelaria de Piosera.

POCQUIURA, Pueblo de la Provincia y Corregimiento de Abancay en el Perú.

POCRI, Rio de la Provincia y Alcaldía mayor de Natá en el Reyno de Tierra-Firme, tiene su origen cerca de la montaña de la mina de Guerrero, y desemboca en el mar del Sur.

POCSI, Pueblo de la Provincia y Corregimiento de Moquehua en el Perú.

PODRE, Rio pequeño de la Provincia y país de las Amazonas en la parte y territorio que poseen los Portugueses, entra en el de la Madera por la vanda del O.

POGUATANCATÓN, Puerto de mar en la Costa de la Provincia y Colonia de

de Maryland, á la parte del S del Cabo False.

POINTE, Basse) Pueblo y Parroquia de la Isla de Martinica, Curato y Doctrina de los Religiosos de Santo Domingo, situado en la Costa del N, á orilla del rio de su nombre.

Otro con el sobrenombre de Noire ó negra en la Isla de Guadalupe, situado en la Costa del O de la Basseterre ó Tierra baxa, entre los rios de Caillou y de Baille-argent.

Un rio pequeño de la Provincia de la Carolina Septentrional corre al N E, y entra en el de Conhaway, entre los de Walkers y de Roseaux.

Otro rio pequeño de la Isla de Martinica corre al N, y sale al mar entre el de Falaise y el de Roche.

Una punta de la Costa del N del lago Erié en la Nueva Francia ó Canadá en la América Septentrional.

POISON BLANC, Punta de) en la Costa del S del lago Superior en la Nueva Francia ó Canadá, una de las que forman la boca del estrecho por donde se comunica con el lago Hurón.

POLANCO, Asperezas de) Tienen este nombre unas sierras muy ásperas y escabrosas de la Provincia y Capitanía del Rey en el Brasil.

Un rio de la Provincia y Gobierno de Buenos Ayres corre al N, y entra en el de Gil.

POLINDÉRA, Provincia antigua y grande, incorporada hoy en la de Popayán del Nuevo Reyno de Granada, la descubrió Sebastian de Benalcazar el año de 1536, hay en ella ricas minas de oro, pero no se trabajan porque está desierta y llena de bosques.

POLLARD, Pueblo de la Isla de Barbada, situado en la Costa del E á la parte del Sur.

S. POLONIA, Pueblo de Indios de las Misiones que tenian los Regulares de la Compañia en la Provincia de Topia de la América Septentrional.

POMA, Pueblo de la Provincia y Corregimiento de Lucanas en el Perú, anexo al Curato de Querobamba.

POMABAMBA, Provincia y Corregimiento del Perú, confina por el N con la de Tomina, por el E y S E con tierras de Indios infieles, por el S y S O con la

Tienen este nombre unas sierras muy ásperas y escabrosas de la Provincia y Capitanía del Rey en el Brasil.

Un rio de la Provincia y Gobierno de Buenos Ayres corre al N, y entra en el de Gil.

POLINDÉRA, Provincia antigua y grande, incorporada hoy en la de Popayán del Nuevo Reyno de Granada, la descubrió Sebastian de Benalcazar el año de 1536, hay en ella ricas minas de oro, pero no se trabajan porque está desierta y llena de bosques.

POLLARD, Pueblo de la Isla de Barbada, situado en la Costa del E á la parte del Sur.

S. POLONIA, Pueblo de Indios de las Misiones que tenian los Regulares de la Compañia en la Provincia de Topia de la América Septentrional.

POMA, Pueblo de la Provincia y Corregimiento de Lucanas en el Perú, anexo al Curato de Querobamba.

POMABAMBA, Provincia y Corregimiento del Perú, confina por el N con la de Tomina, por el E y S E con tierras de Indios infieles, por el S y S O con la de Pilaya y Paspaya, por el O con la de Porco y por el NO con la de Yamparaes, tiene de largo 24 leguas de Oriente á Poniente, sin mas Curato ni Pueblo que la Villa de su nombre, y un anexo en la Provincia de Tomina nombrado Taraita, siendo todo lo demas haciendas de campo; se separó de aquella por haber conseguido del Rey título de Castellano un sugeto de ella, que se obligó á establecer un Presidio en el parage mas abanzado hácia los Indios Chiriguanos, y desde entonces tiene el nombre de Provincia y Corregimiento: sus habitantes, que llegarán á 30, subsisten escasamente de sus sementeras y ganados, los quales han robado muchas veces aquellos infieles; tiene á distancia de 10 leguas por el Oriente un rio que llaman Parapeti, y á 30 otro que es el rio Nuevo, ya en el territorio de los Indios bárbaros, á donde van los habitantes con mucho riesgo á pescar dorados y sabalos muy grandes que llevan á la Plata y á Potosí en tiempo de hielos, porque en el de calor se corrompen.

La Capital y única Poblacion es la Villa que tiene el mismo nombre, situada á orilla del rio Cachimayo.

Otro Pueblo de la Provincia y Corregimiento de Vilcas Huaman en el Perú, anexo al Curato de Cangallo.

POMACANCHE, Pueblo de la Provincia y Corregimiento de Guarochiri en el Perú, anexo al Curato de Huanchór.

Otro Pueblo hay de este nombre en la Provincia y Corregimiento de Quispicanchi en el mismo Reyno.

POMACARAN, S. Juan de) Pueblo de la Cabeza de partido de Arantrán y Alcaldía mayor de Valladolid en la Provincia y Obispado de Mechoacán, tiene 36 familias de Indios aplicados al cultivo de las semillas, labrar maderas, fabricar loza, y hacer fustes de sillas de montar.

POMACOCHA ó Pumacocha, Pueblo de la Provincia y Corregimiento de Guarochiri en el Perú, anexo al Curato del de Yauli.

Otro Pueblo hay del mismo nombre en la Provincia y Corregimiento de Andahuailas en el propio Reyno,

anexo al Curato del de Pampachiri.

Otro de la Provincia y Corregimiento de Chachapoyas en el mismo Reyno, anexo al Curato del de Corobamba.

Otro de la Provincia y Corregimiento de Canta en el mismo Reyno.

Un valle fértil y grande de la Provincia y Corregimiento de Vilcas Huaman en el Perú, á orilla del rio Pampas.

Una laguna grande formada de otras tres pequeñas que se unen por un corto canal en la Provincia y Corregimiento de Tarma en el Perú, situada en las montañas, de ella nace el rio de Paria.

POMAGUACA, Pueblo de la Provincia y Gobierno de Jaen de Bracamoros en el Reyno de Quito.

POMALLACTA, Pueblo de Indios de la Provincia y Corregimiento de Riobamba en el Reyno de Quito, fué célebre en tiempo de los Incas, hoy está arruinado, y solo han quedado las reliquias de un palacio que tuvieron en él aquellos Emperadores semejante al que se describe en el artículo Atuncañar, con el qual dicen que tenia comunicacion subterranea, sin embargo de distar casi 6 leguas, y es cierto que en aquel se conserva una puerta cegada con tierra en la parte interior del torreon: este Pueblo es anexo al Curato del de Guasuntos, y está en 2 gr. 15 min. de lat. aust. está 4 leguas de Quito.

POMARE, Sierras de) Cordillera de montes de la Provincia y Capitanía de Seara en el Brasil, corre del S al N, entre los rios de la Concepcion ó de San Francisco, y el de la Cruz mas arrimada al primero.

POMASQUE, Pueblo del Reyno de Quito en el distrito del Corregimiento de las cinco leguas de esta Ciudad, célebre por una maravillosa efigie de Christo que se venera en el Convento que hay de Religiosos Recoletos de San Francisco, muy freqüentado de la devocion de los fieles de todos aquellos Pueblos inmediatos y de la Capital, de donde dista 4 leguas.

POMATA, Pueblo de la Provincia y Gobierno de Chucuito en el Perú, en que hay dos Hermitas muy buenas, una dedicada á nuestra Señora del Rosario

cen que tenia comunicacion subterranea, sin embargo de distar casi 6 leguas, y es cierto que en aquel se conserva una puerta cegada con tierra en la parte interior del torreon: este Pueblo es anexo al Curato del de Guasuntos, y está en 2 gr. 15 min. de lat. aust. está 4 leguas de Quito.

POMARE, Sierras de) Cordillera de montes de la Provincia y Capitanía de Seara en el Brasil, corre del S al N, entre los rios de la Concepcion ó de San Francisco, y el de la Cruz mas arrimada al primero.

POMASQUE, Pueblo del Reyno de Quito en el distrito del Corregimiento de las cinco leguas de esta Ciudad, célebre por una maravillosa efigie de Christo que se venera en el Convento que hay de Religiosos Recoletos de San Francisco, muy freqüentado de la devocion de los fieles de todos aquellos Pueblos inmediatos y de la Capital, de donde dista 4 leguas.

POMATA, Pueblo de la Provincia y Gobierno de Chucuito en el Perú, en que hay dos Hermitas muy buenas, una dedicada á nuestra Señora del Rosario y

y la otra á Santa Bárbara, está situado á orilla de la gran laguna de Chucuito, 17 leguas de su Capital.

POMFRÉT, Ciudad del Condado de Windham en la Provincia de Connecticut, una de las de la Nueva Inglaterra, situada á orilla del rio Natumy, que es un brazo del de James, 5 millas al SO de Hillingley, y 10 al N de Canterbury.

POMMES, Rio des) ó de las Manzanas, en la Provincia de Nueva Escocia ó Acadia, es pequeño, corre al O, y sale al mar en el Basin des Mines, en lo mas interior de la Bahía de Fundy.

POMOBAMBA, Pueblo de la Provincia y Corregimiento de Conchucos en el Perú.

POMPATAO, ó Cesar) Rio del Nuevo Reyno de Granada, baxa de las montañas de Santa Marta, corre al Mediodia bañando las espaciosas llanuras de Upár, luego tuerce su curso á Poniente, y por la parte oriental al Mediodia del Pueblecillo que llaman Blanco, entra en el rio grande de la Magdalena en 8 gr. 47 min. de lat. bor.

POMPÓN, Rio de la Provincia y Colonia de Georgia, el mismo que con nombre de Edisto corre y le muda luego para salir al mar.

PONAYA, Pueblo de la Provincia y Corregimiento de Chachapoyas en el Perú, anexo al Curato del de Quillay.

PONCHE, Rio de la Isla de la Martinica que corre de Levante á Poniente, y sobre el rio Grande sale al mar en 14 gr. 49 min. de lat. bor.

PONGO, Pueblo de la Provincia y Gobierno de Popayán en el Nuevo Reyno de Granada.

Tiene el mismo nombre, con el aditamento de Manseriche, un canal ó angostura en que se estrecha el caudaloso rio de las Amazonas ó Marañon entre dos montañas de peña por espacio de 3 leguas, tiene de ancho de 50 á 60 varas Castellanas, y es tan rápida su corriente que se navega en un quarto de hora, no sin grandísimo riesgo de los que se aventuran á pasarlo, pues lo regular es desembarcar antes las personas y efectos, dexando ir sola la embarcacion que recogen los Indios á nado despues del paso del Pongo, volviendo á embarcar lo que han con-

du

ducido por tierra; las mas veces se quedan algunos Indios en las canoas para pasarlo, pues como son excelentes nadadores no les importa que se vuelque.

PONÍCA, Rio pequeño de la Provincia y Capitanía de Todos Santos en el Brasil, nace cerca de la Costa, corre al SSE, y sale al mar entre el de Piedras y el de Tapicuro en 12 gr. 30 min. de lat. aust. en su boca se pesca la vaca marina ó manatí.

PONIENTE, Puerto del) en la Costa del N de la Isla de Cuba, entre la Bahía de Caravelas chicas y el Pueblo de Paredones.

PONOGANTI, Rio de la Provincia y Gobierno del Chocó en el Nuevo Reyno de Granada, nace en las montañas de la parte del O, y sale á la boca ó entrada del de Atrato.

PONT, Montagne du) ó Monte del Puente en la Isla de la Cayena, á cuya falda tienen un establecimiento los Franceses.

PONTCHARTRAIN, Lago de la Provincia y Gobierno de la Luisiana en la Amética Septentrional, tiene 7 á 8 leguas de largo, desemboca en el mar por un canal estrecho, y dista menos de 4 leguas de la Nueva Orleans, los primeros que lo navegaron dicen que habia en él tantos caimanes que impedian el manejo de los remos á los marineros.

Tiene el mismo nombre un fuerte construido por los Franceses en la Nueva Francia ó Canadá, situado á la orilla del estrecho que comunica el lago Erié con el Hurón.

Una Isla de la misma Provincia que el fuerte anterior, situada en el lago Superior.

PONTEZUELOS, Pueblo de la Provincia y Gobierno de Buenos Ayres, situado al E del fuerte de Pergamino, á orilla del rio de Sala.

PONTONES, Rio de la Provincia y Gobierno de Jaen de Bracamoros en el Reyno de Quito, nace al N de la Capital, y corre al O hasta entrar en el Marañon.

PONZITLÁN, Pueblo de la Cabecera de partido y Alcaldía mayor de la Barca en el Reyno de Nueva Galicia, situado en la linea que divide este Obispado del de Guadalaxara, tiene un Conven-

canal estrecho, y dista nos de 4 leguas de la ieva Orleans, los prime- que lo navegaron dicen e habia en él tantos cai- nes que impedian el ma- jo de los remos á los ma- ieros.

Tiene el mismo nombre fuerte construido por los ranceses en la Nueva Fran- a ó Canadá, situado á la illa del estrecho que co- unica el lago Erié con el lurón.

Una Isla de la misma Pro- incia que el fuerte ante- ior, situada en el lago Su- erior.

PONTEZUELOS, Pue- lo de la Provincia y Go- ierno de Buenos Ayres, si- uado al E del fuerte de Pergamino, á orilla del rio de Sala.

PONTONES, Rio de la Provincia y Gobierno de Jaen de Bracamoros en el Reyno de Quito, nace al N de la Capital, y corre al O hasta entrar en el Ma- rafion.

PONZITLÁN, Pueblo de la Cabecera de partido y Alcaldía mayor de la Barca en el Reyno de Nueva Ga- licia, situado en la linea que divide este Obispado del de Guadalaxara, tiene un Con- vento de Religiosos de San Francisco, y está 10 leguas al N O de su Capital.

POOLS, Isla de la mar del N en el Condado de Baltimore de la Provincia de Maryland, está situada en lo interior de la Bahía de Chesapeack.

POOPO, Pueblo de la Provincia y Corregimiento de Paria en el Perú, del Arzobispado de Charcas.

POPA, Nuestra Señora de la) Santuario y Convento de Religiosos Agustinos Descalzos en la Provincia y Gobierno de Cartagena, del Nuevo Reyno de Granada, está un quarto de legua de aquella Ciudad, en la cumbre de un monte muy alto que hace la figura de una galera, y mirado por la parte que está el Convento parece la popa de ella, por cuya razon se le dió este nombre: Fr. Antonio Calancha dice que estaba lleno de bosques, y abundaba de monos y sabandijas, sirviendo de refugio y madriguera de malhechores, á quienes se aparecia el demonio que llamaban Busiraco, por haber hecho pacto con él un mestizo llamado Luis Andrea, que fué castigado por el Tribunal de la Inquisicion en aquella Ciudad el año de 1613, y confesó lo referido, como la terrible tempestad y huracán que levantó el enemigo comun quando fundó el Convento y colocó el Santísimo Sacramento el P. Fr. Vicente Mayon: las embarcaciones que van á Cartagena, luego que descubren el monte de la Popa, que se ve muchas leguas antes de llegar al Puerto, hacen saludo, y rezan una Salve á la Virgen dando gracias de haber llegado.

POPÀBA, Pueblo del Corregimiento y jurisdiccion de Velez en el Nuevo Reyno de Granada, es de temperamento cálido, pobre de frutos y de vecindario, al qual están agregados unos quarenta Indios, está 8 leguas de la Ciudad de Velez.

POPAPÚRA, Rio pequeño de la Provincia y Gobierno de Mainas en el Reyno de Quito, nace en el país de los Indios Urarinas, entre los rios de Chambira y Tigre, corre al E, y entra en el último.

POPAYÀN, Provincia y Gobierno del Nuevo Reyno de Granada en la América Meridional, confina por el N con la de los Llanos de

de Neiva, por el N E con la de Antioquia, por el O con la del Chocó y por el Sur con la de Pastos del Reyno de Quito, tiene 128 leguas de largo del N al Mediodia y casi 100 de ancho de Oriente á Poniente, es una de las que llaman Equinocciales por su inmediacion á la linea, país por lo general montuoso y áspero, aunque no le faltan hermosos y dilatados valles muy fértiles; el clima en la mayor parte de ella es cálido con moderacion, pero en las alturas de las sierras frio á proporcion de ellas; tenia mayor extension antes que se le segregasen las Provincias del Chocó, Antioquia y Neiva, que se hicieron Gobiernos separados; está dividida en varias jurisdicciones pequeñas ó partidos; la descubrió y conquistó Sebastian de Belalcazar el año de 1536 á costa de muchos trabajos, combates y fatigas con sus naturales los Indios Paeces, Pijaos, Xamundis, Timbas, Guanbas, Malvasaes, Polinderas, Palacees, Temoios y Colazas, que eran valerosísimos y belicosos, gobernados de sus Caciques Popayán y Calambáz, tomando la Provincia el nombre del primero: es sumamente fértil y abundante en ganados, vituallas, legumbres, frutas delicadas, cañas dulces, de que hacen mucha azucar, miel y aguardiente, sebo, cabuya, tabaco y algodon: mantiene un gran comercio con el Reyno de Quito enviando las ropas y frutos de Europa que conducen á Cartagena las embarcaciones del libre comercio, sacando en cambio paños, bayetas, lienzos y otros texidos de algodon, y diversas manufacturas de aquel país: con Santa Fe comprando á dinero los lienzos, que son mas finos que los de Quito, cordobanes, fresadas, mantas, y algunos géneros de Europa: con las Provincias del Chocó llevando moneda menuda de oro para el rescate del de polvo ó de los lavaderos, que es el que se saca de aquellos minerales, y lleva tambien á ellas todo género de ropas de Europa, y de la tierra hierro, acero, carnes, quesos y vituallas, y el mismo comercio hace con las Provincias de Antioquia, recibiendo en pago oro en polvo: tiene muchas minas de esta clase, que se

ando la Provincia el nom-
e del primero: es suma-
ente fértil y abundante en
nados, vituallas, legum-
es, frutas delicadas, ca-
s dulces, de que hacen
ucha azucar, miel y aguar-
ente, sebo, cabuya, ta-
co y algodon: mantiene
n gran comercio con el
eyno de Quito enviando
s ropas y frutos de Eu-
opa que conducen á Carta-
ena las embarcaciones del
bre comercio, sacando en
mbio paños, bayetas, lien-
os y otros texidos de algo-
on, y diversas manufactu-
s de aquel país: con San-
a Fe comprando á dinero
os lienzos, que son mas fi-
os que los de Quito, cor-
obanes, fresadas, mantas,
algunos géneros de Eu-
opa: con las Provincias del
Chocó llevando moneda me-
uda de oro para el rescate
el de polvo ó de los lava-
eros, que es el que se sa-
a de aquellos minerales, y
leva tambien á ellas todo
género de ropas de Euro-
pa, y de la tierra hierro,
cero, carnes, quesos y vi-
uallas, y el mismo comer-
cio hace con las Provincias
de Antioquia, recibiendo en
pago oro en polvo: tiene mu-
chas minas de esta clase, que
se

se trabajan como todas las demas del Reyno con quadrillas de negros esclavos, y en los territorios de Almaguer, Neiva y Caloto las hay muy ricas de plata, y actualmente promueve su beneficio Don Pedro Agustin de Valencia, natural y vecino de Popayán, por medio de Compañias de Accionistas: la única plata que circula hoy en esta Provincia es la que baxa de Quito en los situados que se remiten á Cartagena, y cambian los conductores por doblones pagando el premio de reduccion de dos á tres por ciento, y alguna menuda que se labra de la que se extrae del oro en la Casa de Moneda: riegan esta Provincia diferentes rios caudalosos, pero el mayor es el Cauca que entra en el grande de la Magdalena y la atraviesa; abundan sus montes y bosques de variedad de animales y de aves, como de maderas exquisitas: el Ilustrísimo Don Lucas de Piedrahita dice que tenia 6000 habitantes quando entraron los Españoles, y que no habia Pueblo alguno porque hacian sus habitaciones en las copas de los árboles, mudándolas en tribus como los aduares de los Moros; hoy tiene muy pocos á proporcion de las calidades que la hacen estimable, y podia ser una de las que produxese mas beneficio de quantas hay en las dos Américas.

Poblaciones, rios, montes &c. de la Provincia de Popayán.

CIUDADES.	VILLAS.	Pupiales.
Almaguer.	La Candelaria.	Carlosama.
Anserma vieja.		Guaitara ó
Anserma nueva.	PUEBLOS.	Guaitarilla.
Barbacoas.		Tumaco.
Buga.	Tuqueres.	Santa Lucía.
Cali.	Guachical.	Yaquanquer.
Caloto.	Cumbal.	S. Luis.
Cartago.	Ipiales.	Mercaderes.
Pasto.	Supia.	Patia.
Popayán.	Culebralomo.	Quilichao.
Toro.	Pastas.	Llano grande.
Rondanillo.	Inzá.	Tuloa.

La

La Cruz del Raposo.
Cañas gordas.

DE INDIOS.

Cruz de Almaguer.
Purasé.
Pulindara y Totoro.
Buisaco.
Tambo ó alto del Rey.
Cucunuco.
Julumito.
Paniquitá.
Timbio.
Yanaconas.
Puelenge.
Guanvia.

NACIONES DE INDIOS.

Andaquies.

MONTES.

Cucunuco.
Purasé.
Santa Bárbara.
Guanacas.
Alto del Rey.
Quindio.
La Poblazón.

RIOS.

Aguas Blancas.
Botijas.
Bojoleo.
Cauca.
El Cofre.
Ejido.
Esmita.
Guachicon.
Yervas buenas.
S. Jorge.
Mayo.
Malvasá.
El Molino.
Mojarras.
Ovejas.
Ollucos.
Palasé.
Palo bobo.
Patia.
Piendamó.
Pulindara.
Purasé.
Quilcasé.
Rio Negro.
Timbio.
Vinagre.

PUERTO.

San Buenaventura en la mar del Sur, que pertenece á la Provincia del Raposo, una de las del Chocó, y dista 50 leguas de Popayán.

Tiene el mismo nombre la Capital fundada por su descubridor y conquistador Sebastian de Belalcazar el año de 1536 en una dilatada y deliciosa llanura: el de 1538 la concedió el Rey título de muy Noble y muy Leal Ciudad, y por armas un escudo que tiene en un ángulo el sol en medio de una Ciudad, y dos rios que la ciñen, debaxo una arboleda, y otra al lado de cada rio, y por orla quatro cruces de Jerusalen; erigióse Episcopal por la Santidad de Paulo III el año de 1547, componiendo el Coro de cinco dignidades, y al presente de tres, que son Dean, Maestre-Escuela y Tesorero, dos Canongías de Oficio, Penitenciaria y Magistral, dos Raciones y dos Medias; es sufraganeo del Arzobispado de Santa Fe. La Poblacion no corresponde

El Molino.
Mojarras.
Ovejas.
Ollucos.
Palasé.
Palo bobo.
Patia.
Piendamó.
Pulindara.
Purasé.
Quilcasé.
Rio Negro.
Timbio.
Vinagre.

PUERTO.

San Buenaventura en la mar del Sur, que pertenece á la Provincia del Raposo, una de las del Chocó, y dista 50 leguas de Popayán.

da rio, y por orla quatro cruces de Jerusalen; erigióse Episcopal por la Santidad de Paulo III el año de 1547, componiendo el Coro de cinco dignidades, y al presente de tres, que son Dean, Maestre-Escuela y Tesorero, dos Canongías de Oficio, Penitenciaria y Magistral, dos Raciones y dos Medias; es sufraganeo del Arzobispado de Santa Fe. La Poblacion no corresponde

de á las bellas proporciones que ofrece su terreno y excelente clima, pues no llega su vecindario á 80 almas entre Españoles, gentes de castas, inclusos Clérigos Seculares y Monjas: tiene Conventos de Religiosos de Santo Domingo, San Agustin, de Ministros Agonizantes de San Camilo de Lelis, Colegio de Misioneros de San Francisco, encargados de las reducciones de los Indios infieles Andaquies que habitan las riberas de los rios Caquetá y Putumayo, y es Comunidad religiosa, austera y observante de su estrecho Instituto de exemplar edificacion; su Templo, que se ha concluido últimamente, es magnífico, adornado de devotas Imágenes hechas en Quito, y preciosos ornamentos y vasos sagrados: Hospital de Betlehemitas fundado por D. Christóval Botin, vecino que fué de esta Ciudad: dos Monasterios de Religiosas, el uno de Carmelitas Descalzas, y el otro de Agustinas Calzadas, en el qual hay mas de 70 Monjas, y 230 mugeres seglares y señoritas que viven retiradas en él: tuvo Colegio de los Regulares de la Compañía, con un Seminario de Colegiales en que tenian Cátedras de Latinidad, Filosofia, y Teología Moral y Escolástica, y despues de la expulsion de aquellos está á cargo de un Eclesiástico Secular, y solo mantiene las dos primeras Cátedras, y 20 ú 24 Colegiales con ocho Becas fixas que paga el Rey. En tiempo de los Jesuitas se conferian en él grados mayores, hoy tienen que ocurrir á las Universidades de Santa Fe y Quito para estudiar Teología, Cánones y Leyes. A la Iglesia de este Colegio se trasladó el Curato de la Catedral separándolo de ella, á que estaba unido, y servia un Teniente por nombramiento de sus Prebendados; hoy sirve de Catedral por haberse arruinado la primitiva, de cuya reedificacion se trata: hay en ella una reliquia de Santa Bárbara á quien se tiene particular devocion en toda la Ciudad, y otras insignes de diversos Santos que consiguió de Roma y llevó allí el zelo y piedad de su actual Prebendado D. Manuel Ventura Hurtado: hay tambien dos Hermitas, la una al pié del cerro llamado de Belen, que está á un ex-

tremo de la Ciudad, y la otra con esta advocacion sobre el mismo cerro, que ofrece una hermosa vista. Las calles todas tiradas á cordel son de suficiente anchura, y las manzanas de casas iguales, de modo que hacen la figura de un tablero de damas, con muy buenos edificios, varias plazuelas y una hermosa plaza. El temperamento, aunque propenso á lluvias y tempestades, es de una continua Primavera, sin mas diferencia entre el Verano y el Invierno que el no ser tan continuas ni abundantes las lluvias en los meses de Junio, Julio y Agosto; pero se experimenta mas fresco en estos meses que son de Verano por reynar entonces los vientos de la parte de la Sierra Nevada ó Páramo de Purasé, distante medio dia de camino de Popayán: los Pueblos que están inmediatos á él son muy frios, pero hay otros cerca de aquella que son muy cálidos, lo qual la facilita frutas de ambos temperamentos, como melones, sandías, manzanas de varias especies, melocotones que allí conocen con el nombre de duraznos, frezas mayores que las de Europa, higos, calabazas, pepinos y otras muchas, entre las quales merece la preferencia la chirimoya por su delicado gusto, y las hay de diez y de doce libras de peso: abunda asimismo de todo género de verduras, de ganado vacuno y de excelente trigo, aunque los naturales se dedican poco á su cultivo, llevándoles la atencion el trabajo de las minas de oro, de modo que no se coge ni el necesario para el consumo de la Ciudad, proveyéndose de harina de Almaguer, que dista 20 leguas, y de Pasto, que está 50, aun no siendo de tan buena calidad. Las tempestades aunque son freqüentes pasan pronto, y queda sereno el tiempo y apacible el Cielo, y lo mismo sucede al terreno, y de esto nació el proverbio comun que dice: Cielo, suelo y pan el de Popayán: á la espalda tiene un cerro poblado de árboles, llamado de la M porque hace la figura de esta letra: circunda la Ciudad el rio llamado del Molino, para cuyo paso hay dos puentes de cal y ladrillo á los dos extremos opuestos, que son los Barrios del Ca-

mayores que las de Eu-
a, higos, calabazas, pe-
os y otras muchas, en-
las quales merece la pre-
ncia la chirimoya por su
icado gusto, y las hay
diez y de doce libras de
o: abunda asimismo de
o género de verduras, de
nado vacuno y de exce-
te trigo, aunque los na-
rales se dedican poco á su
ltivo, llevándoles la aten-
on el trabajo de las mi-
s de oro, de modo que
se coge ni el necesario
ra el consumo de la Ciu-
d, proveyéndose de hari-
de Almaguer, que dista
leguas, y de Pasto, que
tá 50, aun no siendo de
n buena calidad. Las tem-
estades aunque son fre-
lentes pasan pronto, y que-
a sereno el tiempo y apa-
ible el Cielo, y lo mismo
icede al terreno, y de esto
ació el proverbio comun
ue dice: Cielo, suelo y pan
de Popayán: á la espalda
iene un cerro poblado de
rboles, llamado de la M
orque hace la figura de es-
a letra: circunda la Ciu-
ad el rio llamado del Mo-
ino, para cuyo paso hay
los puentes de cal y ladri-
lo á los dos extremos opues-
os, que son los Barrios del
Ca-

Callejon y el conocido con nombre del Arrabal, que lo divide de la Ciudad como al Hospital de Bethlemitas el citado rio, cuyas aguas son muy buenas y saludables: pasa tambien por el Pueblo de Yanaconas, distante poco mas de un quarto de legua, desde donde viene igualmente por una acequia que hizo y costeó Don Pedro Agustin de Valencia para llevar el agua á la Casa de Moneda que fundó á su costa por contrata celebrada el año de 1749, aunque por las contradicciones que sufrió de los interesados en la de Santa Fe no empezó á labrar moneda hasta el de 1758, y no cesando la oposicion de esta Capital mandó cerrarla el Rey el de 1761, y que se oyese en justicia al referido Valencia para atender sus derechos é indemnizarle los gastos que habia hecho, como se executó en el Consejo de Indias, resultando conocidas ventajas á la Real Hacienda, por lo que se volvió á abrir el año de 1766, y permaneció hasta el de 1770, que determinó el Rey se incorporase á la Corona, reservando el dispensar su soberana proteccion á la fa-

milla del fundador en remuneracion de sus servicios y agravios padecidos, como ha experimentado Don Francisco de Valencia, Primogénito del referido Don Pedro, que vino á seguir sus derechos, confiriéndole plaza en la Secretaría del Despacho Universal de Indias, la Cruz pensionada de la Real y Distinguida Orden de Carlos III, y plaza de Caballero Page de su Real Casa á Don Pedro de Valencia, su hijo, que actualmente sirve de Capitan en el Regimiento de Infantería de Africa; y en virtud de contrata celebrada entre el mismo Don Francisco Valencia, con plenos poderes de su padre, y dos Ministros del Consejo de Indias el año de 1687 determinó S. M. que en reintegro de sus derechos y compensacion de daños le quedase el empleo de Tesorero de la misma Casa de Moneda con la renta anual de 5∂ pesos fuertes cada año en calidad de Mayorazgo perpetuamente para sí y sus herederos: al presente se labran en ella de 700 á 800∂ pesos en doblones, y alguna corta cantidad en plata. Despues de la fundacion de la referida Ca-

Casa de Moneda se hizo una fuente pública en la plaza principal que provee de agua de la sobrante de la acequia que hemos dicho que hizo Don Pedro Agustin de Valencia, y cedió gratuitamente como á varias Casas y Conventos. A corta distancia de la Ciudad corre otro pequeño rio con nombre del Ejido porque pasa por él, y á la de un quarto de legua el caudaloso Cauca, muy rápido y profundo, unido ya con el del Vinagre, llamado así por ser sumamente ácidas sus aguas, de modo que comunica mucha de esta qualidad á las del Cauca, para cuyo paso tenian los Indios en tiempo de su gentilidad un prodigioso puente que formaba un arco de bejucos entorchados que sirvió de asombro á los Españoles, y despues se hizo de maderas apoyadas sobre un estrivo de cal y piedra en el centro del rio; pero las desgracias acaecidas por el descuido en renovar las maderas y ser paso preciso para todas las Provincias obligaron á la Ciudad el año de 1768 á construirlo de firme por el plan que hizo el Ingeniero en Gefe de Cartagena Don Antonio de Arévalo en una angostura de 24 varas que hace el rio á poca distancia del puente antiguo, y es de un solo arco que estriva á la parte de la Ciudad sobre una peña, y á la otra sobre un estrivo que se hizo, construyendo una calzada sobre arcos de 93 varas de largo para igualar el terreno, y otra de 32 varas al lado opuesto: hízose esta obra contribuyendo los vecinos, y por haber faltado mas de 250 pesos los suplieron Don Francisco Basilio de Angulo y Don Joseph Hidalgo con calidad de reintegro de los derechos de pontazgo que concedió S. M. por Propios de la Ciudad desde que hubiesen satisfecho esta cantidad: por el Barrio del Arrabal se mantiene el puente de bejucos, que renuevan los Indios cada dos años, y solo sirve para la gente de á pié, pero con mucha seguridad por tener antepechos de red de los mismos bejucos en ambos costados. Ilustran la Ciudad de Popayán muchas familias nobles y ricas, descendientes de los primeros conquistadores y pobladores y de otras personas distinguidas que pasaron empleadas,

tonio de Arévalo en una angostura de 24 varas que hace el rio á poca distancia del puente antiguo, y es de un solo arco que estriva á la parte de la Ciudad sobre una peña, y á la otra sobre un estrivo que se hizo, construyendo una calzada sobre arcos de 93 varas de largo para igualar el terreno, y otra de 32 varas al lado opuesto: hízose esta obra contribuyendo los vecinos, y por haber faltado mas de 250 pesos los suplieron Don Francisco Basilio de Angulo y Don Joseph Hidalgo con calidad de reintegro de los derechos de pontazgo que concedió S. M. por Propios de la Ciudad desde que hubiesen satisfecho esta cantidad: por el Barrio del Arrabal se mantiene el puente de bejucos, que renuevan los Indios cada dos años, y solo sirve para la gente de á pié, pero con mucha seguridad por tener antepechos de red de los mismos bejucos en ambos costados. Ilustran la Ciudad de Popayán muchas familias nobles y ricas, descendientes de los primeros conquistadores y pobladores y de otras personas distinguidas que pasaron empleadas, das, como son: Don Sebastian de Belalcazar, que casó en Burgos con Doña Maria de Herrera y Sarmiento: el Capitan Pedro de Velasco, descendiente de los Condestables de Castilla, casado con Doña Catalina de Zúñiga, hija del Marques de Quintana: el Capitan Diego del Campo, casado con Doña Luisa de Medina: el Capitan Diego Delgado, casado con Doña Mariana del Campo Salazar: el Capitan Francisco Mosquera de Figueroa, descendiente de los Duques de Feria y de Alva, casado con Doña Leonor de Velasco: Juan Lopez Cabron de Viscarra, natural de Navarra, casado con Doña Inés de Vergara, que nació en Sevilla: el Capitan Francisco de Aranas, y otros, de quienes descienden las familias distinguidas que exîsten en Popayán, cuyos naturales son prudentes, económicos y de claro ingenio, guardan mucha fidelidad en sus contratos, y tienen gran circunspeccion: es patria esta Ciudad del Padre Francisco de Figueroa, de la extinguida Compañia, primer Martir de las Misiones del Marañon, muerto á manos de los Indios Cocamas en la entrada del rio Apena el año de 1666, y de muchos varones ilustres que han ocupado en lo Politico, Militar y Eclesiástico los primeros empleos y dignidades del Reyno. El año de 1735 experimentó un terremoto que arruinó muchas casas y la mayor parte de los templos, y entre ellos el de Santo Domingo, que reedificó muy suntuoso la Casa de los Arboledas: está 200 leguas de Santa Fe, y 180 de Quito, en 2 gr. 30 min. de lat. bor. y 78 gr. 30 min. de long.

OBISPOS QUE HA HABIDO EN POPAYÁN.

1 El Maestro Don Juan del Valle, primer Obispo de la Santa Iglesia Catedral de Popayán, presentado el año de 1547, aunque los mas no le cuentan en la Diptica de sus Obispos, porque dicen que murió antes de consagrarse y de tomar posesion, pero no es asi, pues hay documentos en ella firmados de él, como consta de la Crónica de Fr. Antonio de Zamora.

Don

2 Don Fr. Agustin de Coruña, Religioso del Orden de San Agustin, llamado por sus virtudes el Obispo Santo, era natural de Coruña del Conde, pasó á la América el año de 1554 con otros cinco Religiosos, fué en México Catedrático de Prima, Prior de varios Conventos, y Provincial el año de 1560; volvió á España con los Provinciales de San Francisco y Santo Domingo á tratar del remedio de los daños que padecian los Indios, y en Sevilla supo que el Rey Don Felipe II lo habia presentado para Obispo de Popayán, que aceptó siendo precisado; pasó á su Iglesia, y fundó el Convento de su Orden donde vivió como uno de los Religiosos; asistió al Concilio de Lima el año de 1567; quando hablaba con alguno lo llamaba Angel de Dios; fué muy zeloso de la inmunidad Eclesiástica, y por eso llevado preso á Quito de orden de la Audiencia y detenido allí dos años, por cuyo suceso reprehendió Felipe II á aquellos Ministros ásperamente, mandando que se hiciese en Popoyán una fiesta de Iglesia de su cuenta para desagravio del Obispo: los Ministros murieron todos al año, arruinándose sus caudales y haciendas: el Obispo murió en Timana el año de 1590 en suma pobreza, porque todo lo habia dado de limosna: quando se trasladó el cuerpo á su Catedral lo hallaron incorrupto.

3 Don Fr. Domingo de Ulloa, del Orden de Santo Domingo, natural de Toro en Castilla, de la Casa del Marques de la Mota, fué Colegial en el Colegio de San Gregorio de Valladolid, y su Rector, Prior en su Convento de San Pablo de la misma Ciudad, y antes Lector en el de Toro, Vicario general de la Provincia de Castilla, presentado para Obispo de Nicaragua, promovido á Popayán el año de 1591, y de aquí al Obispado de Mechoacan el de 1596.

4 Don Juan de la Roca, natural de Lima, varon insigne en virtud y literatura, fué Canónigo Doctoral en su patria, Juez Oidinario de la Inquisicion, electo Obispo de Popayán el año de 1599, fué consagra-

grado por Santo Toribio, gastó quanto tuvo en reedificar templos y dar limosnas, murió pobre el año de 1605.

5 Don Diego de Vega Sarmiento, Maestre-Escuela de la Puebla de los Angeles, electo para Obispo de Popayán el año de 1608, no aceptó, y murió Dean de México.

6 Don Fr. Juan Gonzalez de Mendoza, Religioso del Orden de San Agustin, natural de Toledo, siendo Plenipotenciario Apostólico el año de 1584 le envió el Rey Don Felipe II por Embaxador al Emperador de la China, fué Obispo de Lipari en Sicilia, y de anillo en el Arzobispado de Toledo, de Chiapa el año de 1607, y promovido á Popayán el de 1608, donde murió el de 1618.

7 Don Fr. Ambrosio Vallejo, Religioso del Orden de nuestra Señora del Carmen, natural de Madrid, leyó Artes y Teología, fué Prior de los Conventos de Avila, Valladolid, Medina del Campo y Madrid, Provincial de Castilla, y Procurador general de las Provincias de España y Reyno de Portugal, Consultor del Santo Oficio, y presentado para Obispo de Popayán el año de 1619 se consagró en Cartagena de Indias, y fué promovido á Arzobispo de Santo Domingo el año de 1628, y antes de pasar allí, al Obispado de Truxillo el de 1630, murió el de 1635, y se trasladó su cuerpo á su Convento de Madrid, á quien habia dado 300 pesos.

8 Don Diego de Montoya y Mendoza, natural de Mijancas en el Obispado de Calahorra, estudió Gramática en el Colegio de la Compañia de Vergara, y Artes y Teología en Salamanca, fué Colegial de Santa Catalina del Burgo de Osma, y se graduó de Doctor en Avila, ganó por oposicion un Curato en el Arzobispado de Toledo, y lo dexó para oponerse al Colegio del Arzobispo de Salamanca el año de 1623, allí fué Catedrático de Artes, y por oposicion Canónigo Magistral de Coria, su Iglesia le envió á Madrid para la Congregacion del quinquenio, y

y el Rey le presentó para Obispo de Popayán el año de 1632, y entró el siguiente de 1633, tomó con empeño la reduccion de los Indios Chocoes y Noanamas, á donde pasó personalmente, fué promovido al Obispado de Truxillo el de 1639, y electo del Cuzco murió sumamente pobre el de 1640.

9 Don Fr. Gonzalo de Lara, del Orden de la Merced, no admitió.

10 Don Feliciano de Vega, natural de Lima, uno de los sugetos mas sabios y virtuosos que ha producido el Perú, fué Canónigo, Chantre y Provisor del Arzobispado en aquella Iglesia, Gobernador de ella, Comisario de la Santa Cruzada y de la Inquisicion, y Consultor de los Virreyes en los negocios mas árduos, Catedrático de Prima de Cánones en la Universidad, presentado para Obispo de Popayán el año de 1628, convirtió muchos Indios bárbaros, en cuya jornada gastó mas de 20∂ pesos de su caudal, pasó promovido al Obispado de la Paz el año de 1639.

11 Don Fr. Francisco de la Serna, del Orden de San Agustin, natural de Leon de Guanuco en el Perú, estudió Artes y Teología, y leyó esta quatro años, fué Maestro de Estudiantes, Difinidor, Lector de Cátedra de Teología, y de Nona y Vísperas en la Universidad, Calificador del Santo Oficio, y dos veces Provincial, presentado para Obispo del Paraguay, y antes de pasar allá mudado á Popayán el año de 1639, promovido á la Paz el de 1645.

12 Don Fr. Bernardino de Cárdenas, del Orden de San Francisco, promovido del Obispado del Paraguay, pero no admitió, y por su renuncia fué presentado el Doctor Don Andres Juan Gaitan, Inquisidor de Lima, que tampoco aceptó, y en su lugar á Don Juan Machado de Chaves y Mendoza, natural de Quito, Tesorero y Arcediano de la Iglesia de Charcas, que murió antes de consagrarse: presentó el Rey á Don Agustin Velazquez de Tineo, natural de Cuellar en el Obispado de Segovia, Freyle del Orden de Alcántara, Doctor en Teología, Capellan de Honor de

de S. M., y Prior de Magacela el año de 1653.

13 Don Luis de Betancur y Figueroa.

14 El Doctor Don Vasco de Contreras, Tesorero de la Santa Iglesia de Lima, su patria, Dean de la del Cuzco, estudió en aquella Universidad, fué presentado para Obispo de Popayán, promovido á Guamanga el año de 1664.

15 Don Fr. Francisco de la Trinidad y Arrieta, del Orden de Santo Domingo, promovido del Obispado de Santa Marta, murió antes de entrar en su Iglesia el año de 1664.

16 Don Melchor de Liñan y Cisneros, promovido del Obispado de Santa Marta, en cuya série hemos dado razon, el año de 1666, fué promovido al Arzobispado de Charcas el de 1671.

17 Don Christóval Bernaldo de Quirós promovido del Obispado de Chiapa en el Reyno de Guatemala á este de Popayán el año de 1670.

18 Don Pedro Diaz de Cienfuegos, hermano del Cardenal Don Álvaro de Cienfuegos, de la extinguida Compañía, fué electo Obispo de Popayán, pasó promovido al Obispado de Truxillo en el Perú el año de 1697.

19 Don Mateo de Villafañe fué promovido á la Paz el año de 1711.

20 Don Juan de Laiseca Alvarado, electo Obispo del Tucumán, y antes de tomar posesion promovido á este Obispado de Popayán el mismo año de 1711.

21 Don Juan Gomez de Nava y Frias, siendo Cura del Pueblo de Móstoles en el Arzobispado de Toledo, lo presentó el Rey para el Obispado de Popayán el año de 1714, pasó promovido á la Iglesia de Quito el de 1725.

22 Don Juan Francisco Gomez Calleja promovido del Obispado de Cartagena de Indias á este de Popayán el referido año de 1725, murió el de 1731.

23 Don Fr. Diego Fermin de Vergara, del Orden de San Agustin, presentado para Obispo de Popayán

el año de 1732, y de allí promovido al Arzobispado de Santa Fe el de 1740.

24 Don Francisco Joseph de Figueredo, Maestre-Escuela de la Iglesia de Popayán, y electo Obispo de ella el referido año de 1740, pasó promovido al Arzobispado de Guatemala el de 1751.

25 Don Diego del Corro, Maestre-Escuela de la Santa Iglesia Metropolitana de Lima, presentado para Obispo de Popayán el año de 1752, promovido al Arzobispado de Lima el de 1758.

26 Don Gerónimo de Obregón y Mena, natural de Lima, electo Obispo de Popayán el año dicho de 1758, es el Prelado que mas tiempo ha gobernado esta Iglesia sin querer dexarla hasta su muerte, que sucedió el año de 1786.

27 Don Joaquin Mateo Rubio de Arévalo, natural de Quito, y Obispo de Cebú en las Islas Filipinas, fué electo en 16 de Agosto de 1787, y murió antes de tener ni aun la noticia de su eleccion.

28 Don Angel Velarde Bustamante, Dignidad Arcediano de Carrion de la Catedral de Palencia, electo en 13 de Marzo de 1788.

SERIE DE LOS GOBERNADORES DE POPAYÁN.

1 Don Sebastian de Belalcazar, Conquistador de esta Provincia por comision de Don Francisco Pizarro, fundador de la Ciudad, y primer Gobernador perpetuo de ella por Real título de 10 de Marzo de 1540 hasta el de 1550 en que murió.

2 El Licenciado Francisco Briceño, natural del Corral de Almaguer, Oidor de Santa Fe, y entró interinamente el siguiente año de 1551 con comision de residenciar al antecesor á quien remitió preso, y cortando los abusos introducidos en aquella Provincia volvió á Santa Fé á servir su plaza el año de 1552, dexando el gobierno á

3 El Capitan Diego Delgado, Justicia mayor de Popayán, natural de Alcaudete en la Mancha, que casti-

tigó y cortó la cabeza al tirano Álvaro de Hoyon, gobernó hasta el año de 1554 que el Emperador nombró á Garcia del Busto, natural de Ocaña; pero habiendo tenido la desgracia de pegarse fuego al navío en que iba pereció con su muger y cinco hijos, salvándose en una lancha su hermano

4 Pedro Fernandez del Busto, que recogió otra embarcacion de la Flota, y llegó á Santa Fe, donde causó tanta lástima la desgracia, que los Oidores Briceño y Montaño que gobernaban le dieron interinamente el mismo gobierno en que iba provisto el hermano, y lo exerció hasta la llegada del propietario.

5 Don Luis de Guzman entró el año de 1554, y gobernó hasta el de 1556.

6 Don Pedro de Agreda hasta el de 1562.

7 Don Álvaro de Mendoza Carvajal hasta 1567.

8 Don Gerónimo de Silva hasta 1572.

9 Don Pedro Fernandez del Busto, segunda vez nombrado por el Rey, pasó promovido al gobierno de Cartagena.

10 Don Francisco Gamarra, nombrado interinamente por el Presidente de Santa Fe el año de 1575, y por haberse casado sin licencia Real separado de él en el propio año.

11 Don Bartolomé de Mazmela nombrado por el Presidente en ínterin para succeder al anterior por título de 19 de Diciembre de 1575.

12 Don Sancho Garcia del Espinal, que fué quien causó la prision del Obispo Don Fr. Agustin de Coruña, en venganza de haberlo excomulgado con justísima razon, gobernó desde el año de 1579.

13 El Capitan Francisco de Mosquera Figueroa por los años de 1585.

14 Don Diego Orbofiez de Lara, natural de Salamanca, murió allí exerciendo el gobierno, y en su lugar nombró interinamente el Presidente de Santa Fe a

15 El Licenciado Cueva Montesdoca, por los años de 1591.

Don

16 Don Diego de Noguera Valenzuela tomó posesion el año de 1593, y murió exerciendo.
17 Don Francisco de Hoyos, nombrado interinamente el año de 1597, fué hecho Secretario del Consejo de Órdenes.
18 Don Francisco de Berrio tambien interino el año de 1598.
19 Don Francisco Sarmiento de Sotomayor desde el año de 1609.
20 Don Pedro Laso de la Vega nombrado en el año de 1619.
21 Don Juan Menendez Marquez en el de 1620, murió en el empleo.
22 Don Juan de Borja, del Hábito de Santiago, nombrado interinamente por su padre el Presidente de Santa Fe, de su mismo nombre.
23 Don Juan Bermudez de Castro el año de 1627.
24 Don Lorenzo de Villaquirán el año de 1633.
25 Don Juan de Borja ya referido, segunda vez nombrado Gobernador por el Rey en propiedad el año de 1638.
26 Don Juan de Salazar, del Hábito de Santiago, año de 1644.
27 Don Luis de Valenzuela Faxardo, del Hábito de Alcántara, el año de 1649.
28 Don Luis Antonio de Guzman, Caballero del Hábito de Santiago, el año de 1658.
29 Don Gerónimo de Ojeda nombrado Gobernador el año de 1662, siendo Gobernador de la Isla de Santa Catalina, y murió antes.
30 Don Gabriel Diaz de la Cuesta nombrado el año de 1667.
31 Don Miguel Garcia por los años de 1675.
32 Don Fernando Martinez de Fresneda, Caballero del Órden de Calatrava, por los de 1681.
33 Don Gerónimo de Berrio y Mendoza por los de 1689.
34 Don Juan de Salazar.
35 Don Baltasar Carlos Perez de Vivero, Marques de San Miguel de la Vega, por el de 1708.

Don

Valenzuela tomó posesion el
xerciendo.
, nombrado interinamente
cho Secretario del Consejo

tambien interino el año de

de Sotomayor desde el año

Vega nombrado en el año de

rquez en el de 1620, mu-

Hábito de Santiago, nom-
su padre el Presidente de
nombre.
Castro el año de 1627.
uirán el año de 1633.
referido, segunda vez nom-
el Rey en propiedad el año

del Hábito de Santiago, año

Faxardo, del Hábito de Al-
.
Guzman, Caballero del Há-
ño de 1658.
da nombrado Gobernador el
bernador de la Isla de Santa
s.
la Cuesta nombrado el año

r los años de 1675.
z de Fresneda, Caballero del
por los de 1681.
io y Mendoza por los de 1689.

erez de Vivero, Marques de
, por el de 1708.

Don

36 Don Fernando Perez Guerrero y Peñalosa por los de 1727.
37 Don Pablo Fidalgo, Alferez del Regimiento de Reales Guardias Españolas, electo en propiedad en 1734.
38 Don Joseph Francisco Carreño en 1737.
39 Don Antonio Mola de Villacorta en 1747, y por su promocion al empleo de Sargento Mayor de la Plaza de Cartagena se confirió por S. M. el gobierno á
40 Don Manuel Bernal de Huidobro en 10 de Noviembre de 1748, parece que murió antes de tomar posesion, pues sirvieron en interin el gobierno, por nombramientos del Virrey de Santa Fe,
41 Don Juan Francisco de Eguizabal, natural de Popayán, y
42 Don Francisco Damian de Espejo hasta que llegó el succesor propietario, que lo fué
43 Don Antonio de Alcalá Galiano, nombrado por el Rey en 16 de Setiembre de 1754.
44 Don Pedro de la Moneda, Capitan que fué de Reales Guardias de Infantería Española, en 27 de Diciembre de 1759, hallándose de Gobernador de la Isla de la Trinidad.
45 Don Juan Antonio de Celaya se le confirió el gobierno con la Superintendencia de aquella Real Casa de Moneda, con motivo de su incorporacion á la Corona, en 1.º de Febrero de 1770, murió exerciendo, y nombró en interin el Virrey de Santa Fe á
46 Don Joseph Ignacio Ortega que lo sirvió hasta que llegó el succesor propietario.
47 Don Pedro de Becaria, á quien concedió S. M. el gobierno en 6 de Junio de 1776, sin la Superintendencia de la Casa de Moneda que confirió á Don Joseph Jacot Ortiz Rojano.
48 Don Joseph de Castro y Correa por decreto de 1.º de Diciembre de 1787 aun no ha tomado posesion.

POPEGI, Pueblo de la Provincia de Taraumara y Reyno de Nueva Vizcaya en la América Septentrional.

POPOLAPA, Pueblo de la Cabeza de partido y Alcal-

caldía mayor de Igualapa en Nueva E[illegible]ña, distante 3 ½ leguas e[illegible]Oriente y S de su Capital.

POPULO, Pueblo de la Provincia y Gobierno de Sonora en la América Septentrional, situado á orilla del rio de este nombre, entre los Pueblos de los Angeles y la Magdalena.

POPUTLA, Pueblo de la Cabecera de partido de Pinoteca del Rey y Alcaldía mayor de Xicayán en Nueva España, es muy reducido, y está 7 leguas entre Poniente y S de su Cabecera.

POQUEMOUCHE, Rio pequeño de la Nueva Escocia ó Acadia, corre al E, y sale al mar entre los de Caraguet y de Tracadi, enfrente de la Isla de Miscou.

PORACICABA, Rio de la Provincia y Capitanía de San Vicente en el Brasil, corre al O, y entra en el de Tiete ó Anembi.

PORATE, Arrayal de) Pueblo de la Provincia y Capitanía del Pará en el Brasil, situado á orilla del rio Tocantines y boca del de Taquanhuna.

PORCELADOS, Costa de) en la Provincia y Capitanía de Seara en el Brasil, entre la punta de Peña y la Bahía de Iguape.

PORC-EPI, Cabo de) en la Costa de la Provincia de Nueva Escocia ó Acadia en la América Septentrional.

Tiene el mismo nombre una Isla pequeña de esta Provincia.

PORC-EPINE, Cabo de) en la misma Costa de la Provincia que el anterior, y en la Bahía de Fundy, uno de los que forman la entrada del Basin des Mines.

PORCO, Provincia y Corregimiento del Perú, confina por el N con la de Chayanta, por el NO con la de Paria, por el NE con la de Yamparaes, por el SE con la de Pomabamba, por el S con la de Pilaya y Paspaya y con la de Chichas, por el O con la de Lipes; tiene 40 leguas de largo NS, y 60 de ancho por donde mas FO; su temperamento es frio, á excepcion de uno ú otro valle contiguo al rio Pilcomayo, que es el mas considerable que la atraviesa, el qual á la parte del NO de ella tiene un puente de piedra de silleria, y otro á la parte del E, por donde se pasa á la de Amparaes y Ciudad de la Plata: casi en el centro de la Provincia se halla la

la Ciuda[illegible]
frutos son
demas de
papas, ce
nua y alg
valles tem
tas y par
algun vin
nado ove
bien carn
vicuñas y
manantial
te, y su
es el de
rales de p
han sido
abundanc
fructifica
distrito d
sacó un n
sados tre
sos de u
formado
ferentes
tes de es
á 228: l
vera de P
dor tenia
76365 p
gando de
da año.

Tiene
un Pueb
Provincia

Un m
misma m
plata en
minas m
metal, d

la Bahía de Iguape.

PORC-EPI, Cabo de) en
a Costa de la Provincia de
Nueva Escocia ó Acadia en
a América Septentrional.

Tiene el mismo nombre
na Isla pequeña de esta
rovincia.

PORC-EPINE, Cabo de) en la misma Costa de la Provincia que el anterior, y en la Bahía de Fundy, uno de los que forman la entrada del Basin des Mines.

PORCO, Provincia y Corregimiento del Perú, confina por el N con la de Chayanta, por el NO con la de Paria, por el NE con la de Yamparaes, por el SE con la de Pomabamba, por el S con la de Pilaya y Pasaya y con la de Chichas, por el O con la de Lipes; tiene 40 leguas de largo NS, y 60 de ancho por donde mas FO; su temperamento es frio, á excepcion de uno ú otro valle contiguo al rio Pilcomayo, que es el mas considerable que la atraviesa, el qual á la parte del NO de ella tiene un puente de piedra de silleria, y otro á la parte del E, por donde se pasa á la de Amparaes y Ciudad de la Plata: casi en el centro de la Provincia se halla la

la Ciudad de Potosí, sus frutos son los comunes á las demas de la sierra, como papas, cebada, habas, quinua y algun trigo, y en los valles templados varias frutas y parrales de que hacen algun vino; cria no poco ganado ovejuno, como tambien carneros de la tierra, vicuñas y huanacos; tiene manantiales de agua caliente, y su principal comercio es el de los muchos minerales de plata, que siempre han sido célebres por su abundancia, y aun ahora fructifican algunos, y en el distrito de Tomahave solo sacó un minero los años pasados tres millones de pesos de un clavo de metal formado de la junta de diferentes betas: los habitantes de esta Provincia llegan á 228: la Capital es Talavera de Puna; su Corregidor tenia de repartimiento 76365 pesos fuertes, pagando de alcavala 610 cada año.

Tiene el mismo nombre un Pueblo de esta propia Provincia y Corregimiento.

Un monte tambien de la misma muy abundante de plata en que hay una de las minas mas célebres de este metal, de donde lo sacaban los Indios antes de la entrada de los Españoles en aquel Reyno, está 23 leguas de Chuquisaca.

PORCÓN, Pueblo de la Provincia y Capitanía de San Vicente en el Brasil, situado al N del de Frutas y al S del de Altos.

PORCOS, Pueblo de la Provincia y Capitanía del Rey en el mismo Reyno que el anterior, situado al O de la Villa de Curituba.

Tienen el mismo nombre unas Islas del rio de las Amazonas cerca de su salida al mar, junto á la Costa del fuerte y Villa de Macapa, detrás de la Isla grande de Caviana.

PORCÓZ, Pueblo y Asiento de Minas de Plata de la Provincia y Corregimiento de Caxamarquilla en el Perú, anexo al Curato del de Chilia.

PORE, San Joseph de) Ciudad de la Provincia y Gobierno de San Juan de los Llanos en el Nuevo Reyno de Granada, la fundó el Gobernador Anciso; es de temperamento muy cálido y enfermo, produce cacao, maiz, yucas, plátanos &c. pero su principal comercio es de los cordobanes y gamuzas que fabrican de

de las pieles de los venados que abundan allí muchísimo, y son casi tan estimadas como las de la Florida, y tambien del mucho ganado que cria y saca para proveer á las demas Provincias; en sus ciénegas y lagunas hay mucha variedad de pescados, y uno que llaman pabon ó curbinata, que tiene encima de cada ojo una piedra blanca transparente del tamaño de un hueso de aceytuna, de especial virtud contra el mal de orina, y para deshacer las piedras que se crian en la vexiga: tendrá esta Ciudad 500 vecinos.

PORIANAS, Nacion bárbara de Indios poco conocida que habita las selvas inmediatas al rio Putumayu, solo se sabe que usan por armas arco y flechas, y que viven como fieras sustentándose de la caza.

PORFÍA, Cabo de) Punta de tierra de la Costa de California, enfrente de la de Nueva España, una de las dos que forman la Bahía de la Magdalena.

PORLAND, Quartel de) parte de la Isla de Guadalupe, una de las Antilles, hácia la gran tierra en la Costa del N.

Tiene el mismo nombre una Isla pequeña, situada cerca de la Costa del S de la Nueva Escocia ó Acadia, enfrente del banco Francés.

POROCÓCHA, Pueblo de la Provincia y Corregimiento de Yauyos en el Perú, anexo al Curato del de Tauripampa.

POROMA, Pueblo de la Provincia y Corregimiento de Yamparaes y del Arzobispado de Charcas en el mismo Reyno que el anterior.

PORÓNGO, San Juan Baptista de) Pueblo de Indios Chiriguanos reducidos á la Religion Católica por los Misioneros de nuestra Señora de la Merced, sujeto á la Provincia y Gobierno de Santa Cruz de la Sierra en el Perú, sus habitantes pasan de 1200, y son los mas bien doctrinados, dóciles y aplicados al trabajo, son fronterizos de los infieles Yucaraes, y sirven de contener las incursiones de estos contra la Provincia, de cuya Capital está 4 leguas.

PORONGOS, Lagunas de los) son cinco en la Provincia y Gobierno del Tucumán y Reyno del Perú, están muy inmediatas, y to-

Tiene el mismo nombre una Isla pequeña, situada cerca de la Costa del S de la Nueva Escocia ó Acadia, enfrente del banco Francés.

POROCÓCHA, Pueblo de la Provincia y Corregimiento de Yauyos en el Perú, anexo al Curato del de Tauripampa.

POROMA, Pueblo de la Provincia y Corregimiento de Yamparaes y del Arzobispado de Charcas en el mismo Reyno que el anterior.

PORÓNGO, San Juan Baptista de) Pueblo de Indios Chiriguanos reducidos á la Religion Católica por los Misioneros de nuestra Señora de la Merced, sujeto á la Provincia y Gobierno de Santa Cruz de la Sierra en el Perú, sus habitantes pasan de 1200, y son los mas bien doctrinados, dóciles y aplicados al trabajo, son fronterizos de los infieles Yucarares, y sirven de contener las incursiones de estos contra la Provincia, de cuya Capital está 4 leguas.

PORONGOS, Lagunas de los) son cinco en la Provincia y Gobierno del Tucumán y Reyno del Perú, están muy inmediatas, y to-







IMAGE EVALUATION TEST TARGET (MT-3)





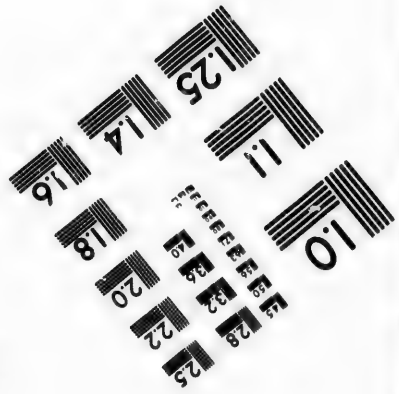

Photographic Sciences Corporation

23 WEST MAIN STREET
WEBSTER, N.Y. 14580
(716) 872-4503

CIHM/ICMH
Microfiche
Series.

CIHM/ICMH
Collection de
microfiches.

Canadian Institute for Historical Microreproductions / Institut canadien de microreproductions historiques

© 1983

todos se
si, de ello
ce que lu
bre de C
re al N,
tas laguna
tán 20 leg
dad de C
y 27 gr.
PORPO
Punta de
de la Pro
nent, una
va Inglate
Isla de B
Wells.
PORQU
la Provinc
Cartagena
no de Gra
el camino
de de la M
xos de est
Otro Pu
nombre e
Gobierno
del mismo
terior, sit
la gran lag
ta de Sant
ma á su
Capital.
PORRU
en la Pro
no del Pa
O y entra
ba; en su
cordes el
su Histori
Tom. IV

todos se comunican entre sí, de ellos nace el rio Dulce que luego toma el nombre de Choromoros, y corre al N, las aguas de estas lagunas son saladas, están 20 leguas al N de la Ciudad de Córdoba, entre 30 y 27 gr. de lat. aust.

PORPOISE, Cabo de) Punta de tierra en la Costa de la Provincia de Continent, una de las de la Nueva Inglaterra, está entre la Isla de Bois y la Bahía de Wells.

PORQUÉRA, Pueblo de la Provincia y Gobierno de Cartagena en el Nuevo Reyno de Granada, situado en el camino que va al rio grande de la Magdalena, no lexos de este.

Otro Pueblo hay de este nombre en la Provincia y Gobierno de Maracaibo, y del mismo Reyno que el anterior, situado á orilla de la gran laguna y en la punta de Santa Lucía que forma á su entrada al S de la Capital.

PORRUDOS, Rio de los) en la Provincia y Gobierno del Paraguay, corre al O y entra en el de Cayaba; en su curso están discordes el P. Charlevoix en su Historia de aquella Provincia, y Don Juan de la Cruz en la Carta grande de la América Meridional.

PORT, Puerto de la Costa del O de la Isla de Terranova, entre las dos Bahías de Tres Islas y de San Jorge.

PORTAGE, Rio de la Provincia y Gobierno de la Luisiana, nace de una laguna pequeña cerca del lago Misigan, corre al S E y entra en el rio de Sante Croix ó Santa Cruz.

PORTAGES, Puerto de mar en la Costa de la Nueva Escocia ó Acadia, á la entrada de la Bahía de Fundy.

PORTAHUELO, Puerto pequeño de la mar del Sur en la Costa de la Provincia y Corregimiento de Truxillo y Reyno del Perú, cerca del Pueblo de Moche.

PORTAIL, Puerto de la Costa del Sur del lago Superior en la Nueva Francia ó Canadá, entre el rio Hicamepeque y la ensenada de Grandes Sables ó Arenas gordas.

PORTALES, Pueblo de la Provincia y Gobierno de Santa Marta en el Nuevo Reyno de Granada, situado en la Costa á la orilla de la Bahía de Zinto, cer-

ca del cabo de San Juan de Guia.

PORTE, Pueblo de la Provincia y Capitanía de Paraiba en el Brasil, situado á la orilla del rio Aracay, cerca de la Costa.

PORTÉE, Grand) Pueblo de la Provincia y Colonia de Virginia, situado á orilla del rio Ohio.

PORTE-NOUE, Islote de la mar del N, cerca de la Costa de la Nueva Escocia ó Acadia.

PORTÉTE, Puerto de mar en la Provincia y Gobierno del rio del Hacha en el Nuevo Reyno de Granada, situado al E del cabo de la Vela, y al O del de Chichibacoa.

Otro Puerto hay del mismo nombre en la Provincia y Reyno de Tierra Firme, al lado de la boca del rio de Chagre, detras de la punta que la forma, y donde está el castillo.

Otro en la Costa del N de la Provincia y Gobierno de Costarica y Reyno de Guatemala, entre el rio de la Suerte y el de la Concepcion.

PORTO, Pueblo de la Provincia y Capitanía de Ilheos en el Brasil, situado á orilla del rio de Ilheos, en la Costa á la boca del rio de Santa Cruz.

PORTOBELO, Ciudad y Puerto de mar del Reyno de Tierra Firme, situada en el declivio de una montaña que rodea el Puerto, la mayor parte de las casas son de madera, aunque hay algunas que tienen el primer cuerpo de piedra; todas son grandes, y llegarán al número de 130 en una calle principal que se extiende lo largo de la playa, y otras que la cortan y baxan de la montaña: tiene dos plazas, una enfrente de la Aduana, que es de piedra, y otra delante de la Iglesia Parroquial, tambien de piedra, y es grande, adornada con decencia, y servida por un Cura Párroco y otros Sacerdotes: otras dos Iglesias, una que es Convento de Religiosos de la Merced, y otra de los de San Juan de Dios, que tienen á su cargo el Hospital, pero ambas son muy pequeñas, pobres y casi arruinadas: á la extremidad oriental de la Ciudad, y en el camino que va á Panamá, hay un quartel llamado Guinea, que es el parage donde tienen su habitacion los Negros, así es-

cla-

la Costa á la boca del rio
e Santa Cruz.

PORTOBELO, Ciudad Puerto de mar del Reyo de Tierra Firme, situada en el declivio de una montaña que rodea el Puerto, la mayor parte de las casas son de madera, aunque hay algunas que tienen el primer cuerpo de piedra; todas son grandes, y llegarán al número de 130 en una calle principal que se extiende lo largo de la playa, y otras que la cortan y baxan de la montaña: tiene dos plazas, una enfrente de la Aduana, que es de piedra, y otra delante de la Iglesia Parroquial, tambien de piedra, y es grande, adornada con decencia, y servida por un Cura Párroco y otros Sacerdotes: otras dos Iglesias, una que es Convento de Religiosos de la Merced, y otra de los de San Juan de Dios, que tienen á su cargo el Hospital, pero ambas son muy pequeñas, pobres y casi arruinadas: á la extremidad oriental de la Ciudad, y en el camino que va á Panamá, hay un quartel llamado Guinea, que es el parage donde tienen su habitacion los Negros, así es-

clavos como libres, de ambos sexôs, el qual en tiempo que el comercio se hacia por Galeones estaba muy poblado, porque se retiraba á él la mayor parte de los vecinos para alquilar sus casas y de muchos artesanos que baxaban de Panamá. Esta Ciudad que está poco habitada era en tiempo de Galeones una de las mas populosas del mundo, porque su situacion sobre el itsmo de los dos mares del Norte y del Sur, la bondad de su Puerto y su inmediacion á Panamá le dieron la preferencia sobre todos los demas Pueblos de la América para celebrar la feria mas rica del universo por los comerciantes de España y del Perú casi todos los años. Luego que la flota del Perú llegaba con los caudales á Panamá venian los Galeones de Cartagena á Portobelo, no haciéndolo antes por evitar las enfermedades en su tripulacion, y el ahorro de gastos exôrbitantes en aquella ocasion por la multitud de gentes que concurria, pues una mediana sala y alcoba costaba mil pesos, y las casas cinco y seis mil: apenas fondeaban las embarca-

ciones hacian los marineros con las velas una gran tienda en la plaza para desembarcar los efectos que cada uno reconocia por su marca, conduciéndolos allí desde la playa los de todos indistintamente: al mismo tiempo se veian llegar requas de mas de 100 mulas cada una, cargadas de caxones de oro y plata del comercio del Perú, unas descargaban en la Aduana, y otras en la plaza, siendo digno de admirar que entre tanta diversidad de gentes que deben siempre producir el desorden y la confusion, no sucediese nunca discordia, robo, muerte ni desgracia; y qualquiera que hubiera visto antes á Portobelo despoblado, pobre, sin alguna embarcacion en el Puerto, respirando miseria y tristeza, quedaria asombrado al ver tan estraña mudanza en el tiempo de la feria: las casas atestadas de gente, la plaza y las calles llenas de caxones de oro y plata, el Puerto poblado de embarcaciones, que unas conducian por el rio de Chagre desde Panamá los efectos del Perú, como cacao, quina, lana de vicuña, piedra bezoar y demas

mas producciones de aquellas Provincias: otras traian víveres de Cartagena, y en suma un país tan detestable por su mal clima era entonces el emporio de las riquezas de uno y otro mundo; y el depósito del comercio de mayor consideracion que se ha visto en ninguna parte: apenas habia desembarcado sus mercancías el comercio de España, y que habian llegado los comerciantes y caudales del Perú con el Presidente de Panamá, se procedia entre este, el General de Galeones y los Diputados de los dos comercios, á bordo de la Capitana, á arreglar los precios de todo, que se publicaba y nadie podia alterar, con lo qual se hacian las ventas y cambios en 60 dias que duraba la feria, empezando desde aquel dia á regresar los del Perú con los efectos de España que habian comprado por el rio de Chagre, y por tierra á Panamá, y los comerciantes de Europa á embarcar los tesoros y géneros de América, quedando al fin del término dicho en el mismo estado miserable que antes la Ciudad. Descubrió este Puerto el Almirante Don Christóval Colon el año de 1502, y viéndolo tan grande, profundo, seguro y abrigado le dió el nombre de Puertobelo; su entrada aunque tiene de ancho ¼ de milla estaba muy bien defendido por el castillo de San Felipe de Todo Fierro, situado en la parte septentrional, porque estando la meridional llena de escollos se ven precisadas las embarcaciones á pasar entre ellos y el fuerte, donde hay desde 9 á 15 piés de agua: á la parte meridional, y á distancia de 200 toesas de la Ciudad, habia otro castillo grande llamado de Santiago de la Gloria, y delante de aquella otro con el nombre de San Gerónimo, todos los quales construyó el célebre Ingeniero Juan Baptista Antoneli de orden de Felipe II, y destruyó el Almirante Inglés Eduardo Wernon el año de 1742 que tomó esta Ciudad, que tiene al N O otra Bahía pequeña llamada la Caldera abrigada de todos vientos, y excelente para carenar las embarcaciones: entre las montañas que rodean el Puerto desde el castillo de Todo Fierro hasta la

ubrió este Puerto el Almirante Don Christóval Con el año de 1502, y viéndolo tan grande, profundo, seguro y abrigado le dió el nombre de Puertobelo; su entrada aunque tiene de ancho ¼ de milla estaba muy bien defendido por el castillo de San Felipe de Todo Fierro, situado en la parte septentrional, porque estando la meridional llena de escollos se ven precisadas las embarcaciones á pasar entre ellos y el fuerte, donde hay desde 9 á 15 piés de agua: á la parte meridional, y á distancia de 200 toesas de la Ciudad, habia otro castillo grande llamado de Santiago de la Gloria, y delante de aquella otro con el nombre de San Gerónimo, todos los quales construyó el célebre Ingeniero Juan Baptista Antoneli de orden de Felipe II, y destruyó el Almirante Inglés Eduardo Wernon el año de 1742 que tomó esta Ciudad, que tiene al NO otra Bahía pequeña llamada la Caldera abrigada de todos vientos, y excelente para carenar las embarcaciones: entre las montañas que rodean el Puerto desde el castillo de Todo Fierro hasta la

la parte opuesta hay una muy particular, así por su mucha altura como porque es el barometro del país que anuncia todas las mudanzas del tiempo, se llama Capira, y está en lo interior del Puerto, y en el camino que va á Panamá; su cumbre está siempre cubierta de una niebla muy densa, y allí dicen calarse el gorro Capira, pues quando baxa mas de lo regular la niebla es señal infalible de temporal, y esto sucede los mas de los dias, pues quasi nunca está descubierta y clara la cumbre: el clima de esta Ciudad es malísimo, porque hace un calor excesivo, á que contribuye su situacion, que estando por todas partes rodeada de montañas no da paso ninguno al ayre, y los árboles tan poblados que no permiten penetrar los rayos del sol, y por conseqüencia impiden que se seque el terreno que cubren, de lo qual se levantan vapores que se condensan en nubes y forman copiosas lluvias; luego que terminan estas sale el sol, pero antes que la actividad de sus rayos haya secado la superficie del terreno que no cubren los árboles se ofusca de nuevo la atmósfera con otros vapores, se oculta el sol, y vuelve á llover, y de este modo está noche y dia sin que se disminuya el calor; estos aguaceros continuos vienen con freqüencia acompañados de tales tempestades de truenos y relámpagos que causan espanto á todos, prolongándose el sonido horrible por el resonido de las cavernas que hay en los montes, á que se agrega el ruido intolerable de monos de mil especies que abundan: esta continua intemperie unida á la fatiga y trabajo de los marineros los hace sudar tanto que los debilita, y para recobrar las fuerzas apelan al aguardiente, de que se hace un consumo extraordinario, y con el exceso de trabajo, el desorden de beber y malignidad del clima dañan las mejores constituciones, y producen las enfermedades malignas que allí son comunes: por esto el número de los habitantes de Portobelo es cortísimo, y la mayor parte de Negros y Mulatos, porque los Blancos son muy pocos. Los víveres son escasos y caros, particularmente quando habia

bia feria, porque se traian de Panamá y de Cartagena, y solo abunda el pescado, que es excelente y de muchas especies: el agua baxa en arroyos de las montañas, que unos pasan por fuera de la Ciudad, y otros corren por medio de ella, y aunque la calidad de ser ligera y pasar con facilidad la haria estimable en qualquiera otra parte, aquí la hace dañosa, porque es un país destinado á ser infeliz, y lo que en sí es bueno degenera allí en malo, y así el agua por sutil y digestiva para los estómagos de los habitantes produce disenterias, que causan otros males que rara vez se curan. Como los bosques rodean la Ciudad hasta las mismas casas los tigres hacen frequentes incursiones en las calles por la noche, llevándose las aves, cerdos y animales domésticos, y algunas veces las criaturas; las culebras abundan muchísimo, pero los sapos exceden á quanto se ponderе, porque quando ha llovido por la noche mas de lo regular está por la mañana la plaza y las calles cubiertas de estos animales, sin que se pueda dar un paso sin pisarlos y sentir sus mordeduras, añadiendo á esta incomodidad la del insufrible ruido que hacen. Esta Ciudad se pobló de los habitantes de Nombre de Dios, fundada por Diego Nicuesa, que por haberla arruinado varias veces los Indios del Darien mandó Felipe II trasladarla aquí el año de 1584 por mayor seguridad y mejor situacion para el comercio: el Duque de la Palata, Virrey del Perú, empezó á fortificarla, y no se prosiguió juzgándola bien defendida por los tres castillos referidos que reedificó el año de 1751 el Teniente General Don Ignacio de Sala, célebre Ingeniero y Gobernador de Cartagena: ha padecido diferentes invasiones, la 1.ª el año de 1596 por el pirata Inglés Francisco Drake: la 2.ª el de 1668 por Juan Morgan: la 3.ª el de 1680 por Juan Spring: la 4.ª el de 1702 por dos navios de guerra Ingleses y tres balandras: la 5.ª por el Almirante Inglés Eduardo Wernon, que la tomó por capitulacion el de 1742, siendo su Gobernador Don Juan de la Vega Retes: y la 6.ª el de 1745, que la maltrató el Capi-

o sin pisarlos y sentir sus
ordeduras, añadiendo á
sta incomodidad la del in-
afrible ruido que hacen.
sta Ciudad se pobló de los
abitantes de Nombre de
Dios, fundada por Diego
Nicuesa, que por haberla
rruinado varias veces los
ndios del Darien mandó
Felipe II trasladarla aquí
año de 1584 por mayor
eguridad y mejor situacion
ara el comercio: el Duque
e la Palata, Virrey del Pe-
ú, empezó á fortificarla, y
o se prosiguió juzgándola
ien defendida por los tres
astillos referidos que reedi-
có el año de 1751 el Te-
iente General Don Ignacio
e Sala, célebre Ingeniero
Gobernador de Cartage-
a: ha padecido diferentes
nvasiones, la 1.ª el año de
596 por el pirata Inglés
Francisco Drake: la 2.ª el
le 1668 por Juan Morgan:
a 3.ª el de 1680 por Juan
Spring: la 4.ª el de 1702
por dos navios de guerra
Ingleses y tres balandras:
a 5.ª por el Almirante In-
glés Eduardo Wernon, que
la tomó por capitulacion el
de 1742, siendo su Gober-
nador Don Juan de la Ve-
ga Retes: y la 6.ª el de
1745, que la maltrató el Ca-
pi-

pitan Inglés Guillermo Kin-
hills, tirándola 58 cañona-
zos por haberle negado la
restitucion de una presa;
pero no se atrevió á des-
embarcar como habia ofre-
cido: está 11 leguas de Pa-
namá, y 80 de Cartagena,
en 9 gr. 33 min. de lat. y en
257 gr. 30 min. de long.

Tiene el mismo nombre
otro Puerto de la Provincia
y Capitanía de Ilheos en
el Brasil, entre el rio Dul-
ce y el de Santa Cruz.

PORTO-SEGURO, Pro-
vincia y Capitanía del Rey-
no del Brasil, confina por
el N con la de los Ilheos,
por el S con la del Espíri-
tu Santo, por el E con el
mar, y por el O termina su
jurisdiccion con el rio gran-
de de San Francisco que le
sirve de barrera, fué el pri-
mer territorio y puerto que
descubrieron los Portugue-
ses en este Reyno el año
de 1500; es muy fértil y
deliciosa, aunque de clima
muy cálido, abundante en
cañas dulces de que fabri-
can porcion considerable de
azucar; tiene de extension
54 leguas; riéganla los rios
de S. Antonio, Yucara, Ca-
ravelas, Macuripe, Maranc-
pe y Curubabo; la concedi-
ó el Rey de Portugal á
Pedro de Campos Tourinho,
natural de la Villa de Via-
na, que pasó á tomar po-
sesion de ella con su fami-
lia y otras nobles de aquel
Reyno que le acompañaron,
y desembarcó en el mismo
parage que Pedro Álvarez
Cabral su descubridor, con-
quistando con gran valor
aquel territorio en que lo-
gró diferentes victorias de
sus naturales haciéndolos
retirar á lo interior de las
montañas: por su muerte
heredó esta Provincia su hi-
ja Doña Leonor de Cam-
pos, que la vendió á Don
Juan de Lancaster, primer
Duque de Aveiro, hijo de
Don Jorge, Duque de Coim-
bra, Gran Maestre de las
Órdenes Militares de San-
tiago y Avis: el Rey de
España y de Portugal Don
Felipe II la erigió en Mar-
quesado á favor de Don
Alonso de Lancaster, Mar-
ques de Valdefuentes, hijo
de los terceros Duques de
Aveiro, en cuya casa per-
maneció hasta el año de
1758 que se agregó á la
Corona: el Gobernador Ge-
neral Luis Brito de Almei-
da, con noticia que tuvo
de que en lo interior de es-
ta Provincia y confines de
la del Espíritu Santo habia
pie-

piedras preciosas, envió á su descubrimiento á Sebastian Fernandez Tourinho, que navegó con algunos compañeros por el rio Dulce, y por un brazo del que se llama Mandy, donde desembarcó y marchó por tierra muchas leguas, llegó á una laguna que por grande llamaban aquellos gentiles boca de mar, y prosiguiendo adelante otras 70 leguas, hasta donde el rio Dulce entra en otro llamado Acesi, atravesó y caminó por sus orillas otras 50, y halló unas pedreras de piedras de varios colores entre azul y verde, afirmando los Indios que llevaba que en la cumbre las habia encarnadas y otras que tenian betas de oro, y que al pié de una sierra cubierta de árboles, de mas de una legua de largo, y con efecto se halló una esmeralda y un zafiro perfectos, y 70 leguas mas adelante en otra sierra varias piedras verdes, asegurándole que en otra toda de cristal finísimo las habia mayores, con cuyas noticias y reconocimientos volvió, y el Gobernador envió despues á Antonio Diaz de Adorno, que confirmando lo referido, y con seguridad de que desde la sierra de cristal al E habia esmeraldas y al O zafiros, trajo de unas y otras, aunque imperfectas y por madurar, las quales se remitieron al Rey en ocasion que por su muerte habia recaido la Corona en Felipe II, Rey de España, y no se volvió á tratar de estos descubrimientos, quedando aquellos parages en poder de los infieles, y perdidos los rumbos y caminos de forma que no se han podido hallar despues en varias jornadas hechas á este fin: hay en esta Provincia dos Villas que son la de su nombre y la de San Antonio de las Caravellas, y dos leguas distante de la primera la Iglesia de nuestra Señora de Ayuda, célebre por el milagro de una copiosa fuente que brotó repentinamente de un peñasco quando se hacia la obra, y no tenian agua para continuarla.

La Capital es la Villa que hemos dicho de su mismo nombre, situada en la Costa del mar á orilla de un gran Puerto, á quien le dió Pedro Alvarez Cabral quando lo descubrió y se vió seguro de los temporales y con-

con seguridad de que desde la sierra de cristal al E habia esmeraldas y al O zafiros, trajo de unas y otras, aunque imperfectas y por madurar, las quales se remitieron al Rey en ocasion que por su muerte habia recaido la Corona en Felipe II, Rey de España, y no se volvió á tratar de estos descubrimientos, quedando aquellos parages en poder de los infieles, y perdidos los rumbos y caminos de forma que no se han podido hallar despues en varias jornadas hechas á este fin: hay en esta Provincia dos Villas que son la de su nombre y la de San Antonio de las Caravellas, y dos leguas distante de la primera la Iglesia de nuestra Señora de Ayuda, célebre por el milagro de una copiosa fuente que brotó repentinamente de un peñasco quando se hacia la obra, y no tenian agua para continuarla.

La Capital es la Villa que hemos dicho de su mismo nombre, situada en la Costa del mar á orilla de un gran Puerto, á quien le dió Pedro Alvarez Cabral quando lo descubrió y se vió seguro de los temporales y con-

contratiempos; tiene ademas de la Iglesia Parroquial, que es muy buena, con la advocacion de nuestra Señora de la Peña, las de San Sebastian, la Misericordia, nuestra Señora del Rosario, y Hospicio de los Regulares de la Compañia; está situada en una altura, y defendida con buenas fortificaciones y un castillo bien guarnecido en que reside el Gobernador: la Poblacion es pequeña, pero hermosa, rica, mercantil y muy poblada, entre cuyos vecinos hay algunas familias distinguidas de Portugal; es de clima cálido, pero sano, y está en 17 gr. 11 min. de lat. aust.

Tiene tambien el mismo nombre un rio de esta Provincia, que le dan igualmente el de Seringham, nace en el cerro del frio, corre al E, y sale al mar.

PORTQUESIN, Rio de la Provincia y Colonia de Pensilvania en la América Septentrional.

PORT-ROYAL ó Puerto Real) Ciudad de la Isla de Jamayca, que fué antes Capital de ella, situada en la extremidad de una lengua de tierra que internándose en el mar forma parte

de la circunferencia de un hermoso Puerto que le da el nombre, donde pueden fondear con toda comodidad mil navíos, y en el mismo muelle tiene tanto fondo que las embarcaciones de mayor porte pueden dar el costado en la darsena, y cargar y descargar sin gasto ni trabajo; esta conveniencia fué de tanto peso para los habitantes que hicieron allí la Capital de la Isla, aunque de terreno árido y arenoso, que no produce cosa alguna ni tiene agua dulce: por las ventajas dichas ha sido el concurso de los piratas que la enriquecieron haciéndola de mucha consideracion; contenia 2@ casas de hermosa fábrica, cuyo alquiler era tan caro como las de Londres, y en tiempo de su auge habia pocas Ciudades en el mundo que pudiesen competir á esta en comercio, riqueza y corrupcion de costumbres en que permaneció hasta el año de 1692 que un espantoso terremoto la sepultó debaxo del agua; despues la reedificaron, pero á los diez años padeció un incendio que la dexó reducida á cenizas: sin embargo de este

segundo catástrofe la situacion ventajosa del Puerto obligó á reedificarla nuevamente, pero el año de 1722 un huracán de los mas violentos que se han visto la reduxo tercera vez á un monton de ruinas, y viendo que tan repetidas calamidades declaraban que el Cielo tenia destinada aquella infeliz Poblacion para ser arruinada, determinaron por un acto de la Asamblea transferir á otro parage la Aduana y demas edificios públicos, no permitiendo que en adelante se hiciese feria, y quedó agregada á la Bahía de Kingston, que es muy grande y profunda, y donde se situan las esquadras en tiempo de paz, porque tiene un parage cómodo para carenar; pero quando hay guerra con España están en la punta del Negrillo al Septentrion de la Isla: en la extremidad de la lengua de tierra está situado el fuerte Carlos con 126 cañones que defienden la entrada de la Bahía; hoy está reducido Puerto Real á solas tres calles que tendrán 200 casas: dista 12 leguas de la Ciudad de Spanish-town, y está en 17 gr. 40 min. de lat. sept. y en 75 gr. 52 min. de long. occid.

Tiene el mismo nombre una Ciudad del Condado de Carolina en la Provincia y Colonia de Virginia, situada á la orilla del S del rio Rappahanock, 20 millas al E de Fredericksburg, 14 al O de Leeds, y 93 al N E de Williamsburg.

Un rio en la Carolina Meridional, casi 15 millas al N del rio May ó Mayo, tiene una entrada cómoda y 17 pies de agua en la barra á la baxa mar, forma una Bahía grande, cómoda y segura para las embarcaciones, y corre por un terreno fértil y delicioso que es el mejor de toda la Provincia, á la entrada hay una Isla del mismo nombre.

Esta es pequeña, tiene 10 acres de tierra de la mejor calidad, y en ella está situado el Pueblo de Beaufort, se halla en 32 gr. 23 min. de lat. y en 79 gr. 13 min. de long.

PORTSMOUTH, Ciudad de la Provincia y Gobierno de Nueva Hampshire en la Nueva Inglaterra, una de las principales, situada en la Bahía de Piskataque, 60 millas al N de Bostón Capital de la Provin-

. sept. y en 75 gr. 52 min.
long. occid.

Tiene el mismo nombre
a Ciudad del Condado de
rolina en la Provincia y
olonia de Virginia, situa-
á la orilla del S del rio
appahanock, 20 millas al
de Fredericksburg, 14 al
de Leeds, y 93 al N E
e Williamsburg.

Un rio en la Carolina
leridional, casi 15 millas
l N del rio May ó Mayo,
iene una entrada cómoda
17 pies de agua en la
arra á la baxa mar, forma
ana Bahía grande, cómoda
y segura para las embarca-
ciones, y corre por un ter-
reno fértil y delicioso que
es el mejor de toda la Pro-
vincia, á la entrada hay
una Isla del mismo nombre.

Esta es pequeña, tiene
18 acres de tierra de la me-
jor calidad, y en ella está si-
tuado el Pueblo de Beaufort,
se halla en 32 gr. 23 min.
de lat. y en 79 gr. 13 min.
de long.

PORTSMOUTH, Ciu-
dad de la Provincia y Go-
bierno de Nueva Hampshi-
re en la Nueva Inglaterra,
una de las principales, si-
tuada en la Bahía de Pis-
kataque, 60 millas al N de
Bostón Capital de la Pro-
vincia, está en 43 gr. 22
min. de lat. y en 70 gr. 35
min. de long.

Otra Ciudad hay de este
nombre con un buen Puer-
to en el Condado de Car-
teret de la Carolina Sep-
tentrional, situada á la ex-
tremidad del N de la Pe-
ninsula de Occakoke, tie-
ne á este rumbo el estre-
cho de Pamtico, y el mar
Atlántico al E.

Otra en la Provincia de
Rhode Island, situada cer-
ca de la extremidad sep-
tentrional, 5 millas al SE
de Bristol, es Poblacion muy
linda, y está en un estado
floreciente.

Otra en la Isla Domini-
ca, situada en la Bahía de
Rupert entre las Salinas y
la Costa, es Poblacion muy
moderna.

Otra de la Provincia y
Colonia de Virginia, que
hoy está destruida á manos
del Lord Dunmore, Gene-
ral de las tropas de Ingla-
terra, en la última guerra
con los Estados Unidos de
la América.

PORT-TOBACCO, Pue-
blo de Indios de la Provin-
cia y Colonia de Virginia
en el Condado de Spotsil-
vania, situado á orilla del
rio Rappahanock.

PORTUGAL, Punta de)
en la Isla de la Tortuga,
enfrente de la de Santo Do-
mingo.

PORTUGALETE, Pue-
blo de la Provincia y Go-
bierno de Cumaná, situado
en la Costa.

PORTUGUESA, Rio
caudaloso de la Provincia y
Gobierno de Venezuela en
el Nuevo Reyno de Gra-
nada, nace en el páramo
de la Rosa al N de la Ciu-
dad de Truxillo, corre for-
mando una S, y recogien-
do en su curso las aguas
de otros muchos rios con
que entra caudalosísimo en
el de Apure.

POSESION, Bahía de la)
en la Costa del N del es-
trecho de Magallanes, lla-
mada así por ser uno de los
parages en que tomó pose-
sion de aquel territorio Pe-
dro Sarmiento, está poco
despues de la entrada: en
uno de los cabos que la
forman construyó el refer-
do Sarmiento una fortaleza
llamada el nombre de Jesus,
cuyas ruinas permanecen
todavia, y en la inmediacion
y Costa de esta Bahía fué
donde el Comandante Birón
vió el año de 1765 los pre-
tendidos Gigantes Patago-
nes que refiere en su viage.

Tie-

Tiene el mismo nombre un Puerto de la mar del Sur en la Provincia y Gobierno de Nicaragua y Reyno de Guatemala, á cuya orilla está situada la Villa del Realejo.

POSIGUEICA, Ciudad grande, rica y muy poblada en tiempo de la gentilidad de los Indios en la Provincia y Gobierno de Santa Marta y Nuevo Reyno de Granada, pertenecia á la nacion de Indios Taironas, Garcia de Lerma la saqueó y quemó el año de 1530, hoy está reducida á un miserable Pueblecillo con el nombre de San Pedro.

POSSO, Bahía del) en la Costa del O de la Isla de Santo Domingo de la parte que poseen los Franceses, está entre el Puerto del Príncipe y el Cayo Icarnier.

Tiene el mismo nombre un Pueblo pequeño ó barrio de la Alcaldía mayor de Guauchinango en Nueva España, anexo al Curato de Pantepéc.

POSTA, La) Pueblo de la Provincia y Gobierno de Cumaná, situado en la Costa, á orilla del rio Moroa.

POTAN, Pueblo pequeño de Indios de la Provincia de Ostimuri en Nueva España, situado á orilla del rio Hiaqui, cerca de su salida al mar en el Golfo de California ó Mar Roxo de Cortés.

POTAQUISIMO, Rio de la Provincia y Gobierno de los Indios Chiquitos en el Perú, nace entre la Villa de San Xavier y la de Mato Groso del territorio de los Portugueses que tiene este nombre, corre al SSE, y entra en el de Zumunaca.

POTÉL, Rio de la Isla de Guadalupe, nace en las montañas, corre al O, y sale al mar entre la ensenada de la Barque y el rio de Vieux habitans.

POTETINGA, Punta de) en la Costa de la Provincia y Capitanía del rio Grande en el Brasil, está entre la de Martins y la Bahía de Smiends.

POTICHE, Rio grande de la Isla de la Martinica, una de las Antilles, nace al pié de la montaña Pelada, corre del S al N, y sale al mar cerca del Pueblo de Macouba.

POTINCHAN, Pueblo de la Cabecera de partido de Acantepéc y Alcaldia mayor de Tlapa en Nueva España, es de temperamento cálido, y tiene 90 familias de

España, situado á orilla del rio Hiaqui, cerca de su salida al mar en el Golfo de California ó Mar Roxo de Cortés.

POTAQUISIMO, Rio de la Provincia y Gobierno de los Indios Chiquitos en el Perú, nace entre la Villa de San Xavier y la de Mato Groso del territorio de los Portugueses que tiene este nombre, corre al SSE, y entra en el de Zumunaca.

POTÉL, Rio de la Isla de Guadalupe, nace en las montañas, corre al O, y sale al mar entre la ensenada de la Barque y el rio de Vieux habitans.

POTETINGA, Punta de) en la Costa de la Provincia y Capitanía del rio Grande en el Brasil, está entre la de Martins y la Bahía de Smiends.

POTICHE, Rio grande de la Isla de la Martinica, una de las Antilles, nace al pié de la montaña Pelada, corre del S al N, y sale al mar cerca del Pueblo de Macouba.

POTINCHAN, Pueblo de la Cabecera de partido de Acantepéc y Alcaldía mayor de Tlapa en Nueva España, es de temperamento cálido, y tiene 90 familias de Indios que se emplean en el cultivo y beneficio del algodon, de que hacen su comercio.

POTO, Pueblo grande de la Provincia y Corregimiento de Carabaya en el Perú, es célebre por las ricas minas de oro que se trabajan en su territorio, la mas famosa es la del monte de Ananea, distante 2 leguas del Pueblo, en este residen los Oficiales Reales que cobran el quinto para el Rey del metal que se saca.

POTOSÍ, Provincia y Gobierno del Reyno del Perú en el Arzobispado de Charcas, fué antes Corregimiento, confina su jurisdiccion por el Curato de Salinas con la Provincia de Paria que está al NE, y todo lo demas de su distrito la rodea la de Porco; es país montuoso, lleno de cerros, riscos y quebradas, de temperamento muy frio, y por eso estéril de frutos, tiene 10 leguas de largo EO y 7 de ancho; en su territorio se cria mucho ganado ovejuno, carneros de la tierra y algunas vicuñas, tiene muchas minas de sal cristalina; baña esta Provincia el rio Pilcomayo á donde van á parar muchos arroyos, sus habitantes llegan á 259. La Capital tiene el mismo nombre,

Villa fundada el año 1545 á la falda del monte que tambien se llama así, y de una quebrada por donde pasa un riachuelo que la riega, se formó del concurso de gente que se juntaba al trabajo de la mina; tiene Casa de Moneda establecida el año de 1562, seis Conventos de Religiosos de las Órdenes de San Francisco, Santo Domingo, San Agustin, la Merced, y San Juan de Dios y Betlehemitas que son Hospitales; dos Monasterios de Religiosas, el uno de Agustinas y el otro de Carmelitas, y Colegio que fué de los Regulares de la extinguida Compañia, y una Casa de Recogidas; tenia 19 Curatos en la Villa y su distrito, de los quales 14 se reduxeron el año de 1759 á siete con los nombres de la Matriz que es de Españoles, y para Indios San Pablo y San Sebastian, San Juan y San Martin, la Concepcion y San Christóval, San Pedro y San Francisco, Santiago y Copacavana, San Benito y Santa Bárbara, San Bernardo y San Lo-

Lorenzo, y San Roque; en su inmediacion hay unos baños calientes medicinales muy acreditados que llaman de Don Diego: está 25 leguas al Poniente de Chuquisaca, en 22 gr. 43 min. de lat. aust.

El monte de que hemos hablado en el artículo anterior, á cuya falda está situada la Villa, célebre en todo el mundo por las inmensas riquezas que se han sacado de sus inagotables minas de plata, lo descubrió casualmente el año de 1545 un Indio llamado Huallpa, que siguiendo una vicuña ó carnero de la tierra por aquellos riscos y despeñaderos se rompió la rama de un árbol de que se habia asido para no caer, y desgajándose manifestó las betas de la mina que cada vez se fueron aumentando, y fué el primero que las exâminó Tomás Villaroel aquel año: el monte es estéril, tiene poco mas de tres millas de circunferencia, 60 varas castellanas de altura sobre el nivel del mar, medido por Don Luis Godin, de la Academia de las Ciencias de París; es de figura cónica aguda, y parece un gran pavellon; en lo interior está casi hueco por las excavaciones que se han hecho en tantos años, y en lo exterior parece un panal ú hormiguero segun la multitud de bocas que hay para entrar; las minas mas abundantes son la descubridora, la del estaño, la rica y la mendieta, que todas están á la parte del N, y tienen su direccion al Mediodia; al principio se beneficiaba el metal por fundicion, pero despues se hace con azogue, á causa de no poderse costear los mineros por haber decaido la ley de la plata, y por falta de gente para el trabajo con la peste que se experimentó el año de 1720 en que murieron infinitos Indios Mitayos, que son los que cada Provincia debia enviar al trabajo por tiempo limitado, segun estableció el Virrey Don Francisco de Toledo, con lo qual cesaron mucho las labores hasta el año de 1737 que se restablecieron por haber baxado el Rey el derecho que cobraba del quinto al décimo: segun el cálculo mas prudente y arreglado de quantos se han hecho ha producido, desde el referido año de 1545 en que se descubrió hasta el de 1761,

asi hueco por las excava-
iones que se han hecho en
ntos años, y en lo exte-
ior parece un panal ú hor-
iguero segun la multitud
e bocas que hay para en-
rar; las minas mas abun-
antes son la descubridora,
a del estaño, la rica y la
endieta, que todas están
la parte del N, y tienen
u direccion al Mediodia;
l principio se beneficiaba
l metal por fundicion, pe-
o despues se hace con azo-
gue, á causa de no poderse
costear los mineros por ha-
ber decaido la ley de la pla-
a, y por falta de gente para
el trabajo con la peste que
se experimentó el año de
1720 en que murieron in-
finitos Indios Mitayos, que
son los que cada Provincia
debia enviar al trabajo por
tiempo limitado, segun es-
tableció el Virrey Don Fran-
cisco de Toledo, con lo qual
cesaron mucho las labores
hasta el año de 1737 que se
restablecieron por haber ba-
xado el Rey el derecho que
cobraba del quinto al déci-
mo: segun el cálculo mas
prudente y arreglado de
quantos se han hecho ha pro-
ducido, desde el referido
año de 1545 en que se des-
cubrió hasta el de 1761,
929

929 millones de pesos fuer-
tes registrados que han pa-
gado el derecho, y si se pu-
diera averiguar lo que se ha
sacado de contrabando se
puede juzgar quanto mayor
seria la suma; en el tiempo
actual solo da de quatro á
seis marcos de plata por ca-
xon de tierra, toda la qual
se baxa á los ingenios en
carneros de la tierra.

Tiene el mismo nombre,
con la advocacion de San
Luis, una Ciudad Capital
de Alcaldía mayor en la Pro-
vincia y Obispado de Me-
choacán en Nueva España,
situada en terreno llano, es
de temperamento templado,
construida á la moderna; sus
calles son anchas, propor-
cionadas y rectas; tiene seis
templos magníficos, que son
la Iglesia Parroquial, los
Conventos de San Francis-
co, San Agustin, la Mer-
ced, San Juan de Dios, Co-
legio que fué de los Regu-
lares de la Compañia, y Hos-
pital de Carmelitas Descal-
zos que es fundacion poste-
rior; su vecindario se com-
pone de 1600 familias de
Españoles, Mestizos, Mu-
latos é Indios: el comercio
que hacen es de la plata y
oro que produce el cerro de

San Pedro de Potosí, dis-
tante de la Ciudad 5 leguas,
á donde llevan los metales
para beneficiarlos con fue-
go en las haciendas que tie-
nen para este efecto, pero
esta utilidad se ha dismi-
nuido así por la poca ley
de la plata, como porque los
mineros no pueden subve-
nir por sus cortas facultа-
des á los crecidos gastos que
causa la labor de las minas;
y aunque hay muchas en
este Real, y ninguna está
aguada, no se resuelven á
trabajarlas temerosos de ar-
riesgar el caudal, y en la
de San Antonio se sacaron
porciones considerables de
oro y plata, pero se con-
tentan con el comercio de
géneros en las tiendas y el
beneficio que les produce la
matanza de ganado cabrio,
sacando mucha utilidad del
sebo y de las pieles que cur-
ten en las tenerias de los
barrios de la Ciudad, de
todo lo qual ha resultado
la diminucion de la ante-
rior opulencia que tenia:
está 80 leguas al N de Mé-
xico, en 273 gr. 15 min.
de long. y en 22 gr. 40 min.
de lat. Los Pueblos que com-
prehende en su jurisdiccion
son los siguientes.

Te-

Tequisquiapan.
San Miguel.
Ntra. Sra. de Guadalupe.
San Sebastian.
San Christóval del Montecillo.
Tlacaxlilla.
Santiago.
San Miguel Mexquitic.
San Pedro de Potosí.
Sta. Catarina Martir de Rio Verde.
La Presentacion.
Las Lagunillas.
San Juan Tetla.
Nombre de Jesus.
Sta. Isabel del Armadillo.
San Nicolas.
Santa Maria del Rio.
San Francisco de los Pozos.

Tambien tiene el mismo nombre con el aditamento de nuevo un Pueblo de la Provincia y Corregimiento de Huarochiri en el Perú, inmediato al de Yauli, hay en él ricas minas de plata que al principio se trabajaron con mucha utilidad, pero hoy están quasi destruidas.

Otro Pueblo con la advocacion de San Pedro, que es Real de minas de plata, en la jurisdiccion y Alcaldía mayor de su nombre de la Provincia y Obispado de Mechoacán en Nueva España, tiene 110 familias de Españoles, Mestizos y Mulatos, empleados en el tráfico de los metales; y está 5 leguas al Oriente de su Capital.

Otro en la Provincia y Gobierno de Pasto en el Reyno de Quito.

POTOTACA, Pueblo de la Provincia y Corregimiento de Pilaya y Paspaya en el Perú, anexo al Curato de Paicollo.

POTOWMACK, Rio caudaloso de la Provincia y Colonia de Virginia en la América Septentrional, que la divide de la de Maryland, nace en las montañas de Endless, donde á breve curso se comunica con el Ohio, y en la guerra que tuvieron los Ingleses con los Franceses el año de 1756 fué de grande utilidad para socorrer á Pittsburg y al fuerte de Cumberland: otro brazo de este rio, que suponen que es el principal, nace en la Provincia de Pensilvania, y sale al mar en la Bahía de Chesapeack.

POTRE, Rio de la Provincia y Gobierno de Buenos Ayres, corre al E, y entra en el Paraná entre el de Conchas y el de Ana Maria.

POTRERO, Seco) Pueblo

blo de la
regimiento
el Reyno
do á orilla
Tiene el
un Valle d
y Reyno, r
moso, entr
y el volcán
Un rio d
Reyno de
ce en medi
trecho del i
y entra lue
yano.
POTRO
vincia y G
nas en el
to, al Medi
huapanas,
desemboc
por la parte
de correr 21
44 min. de l
POULE,
ta ó extremi
ta del S de
ranova, uno
man la Bahía
ó de los Mue
POUMAR
Provincia de
la parte que
landeses, na
nía de Imata
E, y desemb
leguas distar
grande ó de
noco; es el t

l Mex-	San Juan Totla.
	Nombre de Jesus.
de Po-	Sta. Isabel del Armadillo.
ıa Mar-	San Nicolas.
o Ver-	Santa Maria del Rio.
acion.	San Francisco de
illas.	los Pozos.

co de Pilaya y Paspaya en el Perú, anexo al Curato de Paicollo.

POTOWMACK, Rio caudaloso de la Provincia y Colonia de Virginia en la América Septentrional, que la divide de la de Maryland, nace en las montañas de Endless, donde á breve curso se comunica con el Ohio, y en la guerra que tuvieron los Ingleses con los Franceses el año de 1756 fué de grande utilidad para socorrer á Pittsburg y al fuerte de Cumberland: otro brazo de este rio, que suponen que es el principal, nace en la Provincia de Pensilvania, y sale al mar en la Bahía de Chesapeack.

POTRE, Rio de la Provincia y Gobierno de Buenos Ayres, corre al E, y entra en el Paraná entre el de Conchas y el de Ana Maria.

POTRERO, Seco) Pueblo de la Provincia y Corregimiento de Copiapó en el Reyno de Chile, situado á orilla del rio Mamas.

Tiene el mismo nombre un Valle de esta Provincia y Reyno, muy fértil y hermoso, entre el rio Castaño y el volcán de Copiapó.

Un rio de la Provincia y Reyno de Tierra Firme nace en medio de lo mas estrecho del itsmo de Panamá, y entra luego en el de Bayano.

POTRO, Rio de la Provincia y Gobierno de Mainas en el Reyno de Quito, al Mediodia del de Cahuapanas, corre al N E, y desemboca en el Marañon por la parte austral despues de correr 21 leguas, en 4 gr. 44 min. de lat. aust.

POULE, Cabo de) Punta ó extremidad de la Costa del S de la Isla de Terranova, uno de los que forman la Bahía des Trespaseés ó de los Muertos.

POUMARÓN, Rio de la Provincia de la Guayana en la parte que poseen los Holandeses, nace en la serranía de Imataca, corre al N E, y desemboca al mar 25 leguas distante de la boca grande ó de Navios del Orinoco; es el término occidental de las posesiones de los Holandeses, tiene en su boca media legua de ancho, el terreno de sus orillas es baxo, y cubierto de árboles, y pueden entrar las mayores embarcaciones, porque á la entrada tiene 12, 15 y 18 brazas de fondo, que siempre van aumentando hasta 40 á distancia de 5 leguas: la punta oriental que forma es el cabo de Nassau, y á 6 leguas de él han construido los Holandeses sobre la orilla un fuerte con nombre de Nueva Zelanda, y un poco mas arriba está el Pueblo de la Nueva Midelburg, rodeado de plantaciones y terrenos cultivados: la boca de este rio está en 7 gr. 30 min. de lat. y en 60 gr. 50 min. de long. occid. del Meridiano de París.

POUTEOWATAMIS, Nacion de Indios de la Nueva Francia ó Canadá en la América Septentrional, habitaban las Islas que hay en el lago Huron: el P. Claudio Allouez, Francés, de la extinguida Compañia, empezó á reducirlos á la Religion Católica, y consiguió con mucha facilidad que 300 de ellos la abrazasen, porque son dóciles, y venera-

ban un Sér Supremo, Autor de todo lo criado: hoy hay dos Pueblos de estos Indios, el uno está entre los lagos Erié y Michigan, á orilla del rio de S. Joseph, y en él tenian construido un fuerte los Franceses para defender aquel establecimiento de su comercio de pieles con los Indios, el otro está en el estrecho que comunica los lagos Huron y Erié.

POWELS, Rio de la Provincia y Colonia de la Carolina Septentrional, corre al N O, y entra en el Ohio entre los de Hughes y de Cumberland.

POYAS, Nacion bárbara y numerosa de Indios del Reyno de Chile, que habita á la parte del Mediodia, algunas tribus de ellos se extienden hasta las tierras y montes inmediatos al estrecho de Magallanes: el Venerable P. Nicolas Mascardi, de la extinguida Compañia, fué el primero que intentó la reduccion de estos infieles el año de 1670.

POYOGASTA, Pueblo de la Provincia y Gobierno del Tucumán en el Perú, perteneciente á la jurisdiccion de la Ciudad de Salta, y anexo al Curato del de Chiquiana.

POZIGUAI, Provincia pequeña comprehendida hoy en la de Santa Marta del Nuevo Reyno de Granada, es muy abundante y fértil en maiz, pero escasa de habitantes por su clima, que es cálido y enfermo; tiene algunas minas de oro y de cobre, pero no se trabajan.

POZO, Pueblo de la Provincia y Gobierno de Antioquia en el Nuevo Reyno de Granada, situado á orilla del caudaloso rio Cauca en el valle de su nombre, y al E de la Ciudad de Anserma.

POZOLTEPÉC, Pueblo de la Cabecera de partido y Alcaldía mayor de Zaltepéc en Nueva España, tiene 160 familias de Indios que se mantienen del comercio de la sal y algunas semillas, y de hacer esteras de palma y hilados de algodon: está 7 leguas al S de su Capital.

POZOS, San Francisco de los) Pueblo y Real de minas de la Alcaldía mayor de San Luis de Potosí en la Provincia y Obispado de Mechoacán, es Cabeza de partido, y tiene 320 familias de Españoles, Mestizos y Mulatos, que tratan en comprar la plata de las mi-

minas del
dro, y la
diéndola e
que tienen
como otras
nado mayo
tos y semi
guas al S
POZUEL
la Provinci
Gobierno d
de se divid
una y otra
en la Cost
POZÚTI
la Cabeza
caldía mayo
en Nueva
temperamen
do en un ll
rio que ba
minas de Z
107 familia
22 de Mes
está 5 legua
Cabecera.

PRABAB
la Costa de
Gobierno d
parte de ell
Holandeses.
PRADO,
Pueblo de la
de la Guay
que poseen
situado á o

POZIGUAI, Provincia equeña comprehendida hoy n la de Santa Marta del Nuevo Reyno de Granada, s muy abundante y fértil n maiz, pero escasa de haitantes por su clima, que s cálido y enfermo; tiene lgunas minas de oro y de obre, pero no se trabajan.

POZO, Pueblo de la Provincia y Gobierno de Antioquia en el Nuevo Reyno de Granada, situado á orilla del caudaloso rio Cauca en el valle de su nombre, y al E de la Ciudad de Anserma.

POZOLTEPÉC, Pueblo de la Cabecera de partido y Alcaldía mayor de Zultepéc en Nueva España, tiene 160 familias de Indios que se mantienen del comercio de la sal y algunas semillas, y de hacer esteras de palma y hilados de algodon: está 7 leguas al S de su Capital.

POZOS, San Francisco de los) Pueblo y Real de minas de la Alcaldía mayor de San Luis de Potosí en la Provincia y Obispado de Mechoacán, es Cabeza de partido, y tiene 320 familias de Españoles, Mestizos y Mulatos, que tratan en comprar la plata de las minas del cerro de San Pedro, y la conducen, fundiéndola en las haciendas que tienen para este efecto, como otras para criar ganado mayor y sembrar frutos y semillas: está 3 leguas al S de la Capital.

POZUELOS, Pueblo de la Provincia de Barcelona y Gobierno de Cumaná, donde se dividen los límites de una y otra; está situado en la Costa.

POZÚTLA, Pueblo de la Cabeza de partido y Alcaldía mayor de Azuchitlan en Nueva España, es de temperamento cálido, situado en un llano, á orilla del rio que baxa del Real de minas de Zultepeque, tiene 107 familias de Indios, y 22 de Mestizos y Mulatos: está 5 leguas al N E de su Cabecera.

PR

PRABARI, Cabo de) en la Costa de la Provincia y Gobierno de la Guayana y parte de ella que poseen los Holandeses.

PRADO, S. Francisco de) Pueblo de la Provincia y país de la Guayana en la parte que poseen los Portugueses, situado á orilla del Rio de las Amazonas, entre los de Surubia y Curupatuba.

PRAIRIE, Montagne de la) Monte de la Provincia y Colonia de la Carolina Septentrional en el Condado de Augusta.

PRAYA, Pueblo de la Provincia y Gobierno del Darien y Reyno de Tierra Firme, situado cerca de la Costa del N, y á orilla del rio de Tarena.

PRECHEUR, ó Predicador) Pueblo de la Isla de Martinica, una de las Antilles, situado en la Costa del O, fué Curato de los Regulares de la Compañia.

Tiene el mismo nombre un Islote pequeño cerca de la Costa de la Isla Martinica, entre el Pueblo anterior y la Capilla de Santa Cruz.

PREGONERO, Pueblo pequeño del Gobierno de Maracaibo en la jurisdiccion de la Ciudad de la Grita del Nuevo Reyno de Granada, anexo al Curato del de Guaraque.

PRESA, Pueblo del Nuevo Reyno de Leon en la América Septentrional, está 22 leguas al N O de su Capital.

PRESENTACION, Nuestra Señora de la) Pueblo

blo de Mision y conversion de Indios Chichimecas de los Religiosos de San Francisco en la jurisdiccion y Alcaldía mayor de San Luis de Potosí en la Provincia y Obispado de Mechoacán.

PRESTO, Pueblo de la Provincia y Corregimiento de Tomina en el Perú.

PRETO, Rio del Reyno del Brasil, que tambien llaman de la Palma, corre muchas leguas, haciendo tornos al O tuerce luego su giro al S S O, y entra en el de Tocantines entre el Custodio y el de San Luis.

Tiene el propio nombre otro rio del mismo Reyno que nace en lo interior de las montañas, corre al S E, y entra en el de Iguquia.

PRICKLY, Una de las Islas pequeñas llamadas de las Vírgenes, situada cerca de la Costa septentrional de la Virgen Gorda, de quien depende, está en 63 gr. 10 min. de long. y en 18 gr. 20. min. de lat.

PRIETA, Sierra) Cordillera de montañas de la Isla de Santo Domingo en la parte que poseen los Franceses, corre al S S E hasta la Costa del Sur.

PRIETO, Rio del territorio de Matogroso en la Provincia y país de las Amazonas, es el que se forma de la union de los de San Francisco y de Santa Ana para entrar en el Paraguay.

Otro rio hay del mismo nombre en la Provincia y Capitanía de Portoseguro en el Brasil, nace en los cerros de Esmeralda á la parte del N, corre á este rumbo, y entra en el rio Verde.

Una sierra ó cordillera de montes en la Provincia y Gobierno de Sonora en la América Septentrional.

PRIMERO, Rio de la Provincia y Gobierno del Tucumán en el Perú, nace en el valle fértil, corre al S E, pasa por la Ciudad de Córdoba, y se confunde en una laguna, se cree que por baxo de tierra sale al rio Dulce.

PRINCE-TOWN, Ciudad del Príncipe en la Provincia de Nueva Yorck, situada entre la Costa del mar y el rio Devaware.

PRÍNCIPE, Santa Maria del Puerto del) Villa de la Isla de Cuba, situada en la Costa septentrional, con un buen Puerto en un dilatado y hermoso llano donde se cria muchísimo ganado, está 25 leguas al N E de Santiago de Cuba, y otras tan-

tantas del
gr. 30 min.
21 gr. 10 m
Tiene el
otra Villa
Brasil situa
ro Frio, c
San Franci
Un cabo
ra en la C
entre el rio
el estrecho
en 47 gr. d
tre el cabo
San Jorge.
Otra Vil
nombre de
cipe en la I
mingo y pa
tienen los F
da en la C
orilla de u
PROBA
Cuivre) Ri
Francia ó
América Se
re al N, y
Superior e
visacovat y
PROFO
Provincia y
Carolina Se
re al S,
curso al E
de Saxapab
Otro rio
mismo nom
vincia, cor
tra en el d

rovincia y país de las Ama-
onas, es el que se forma
e la union de los de San
rancisco y de Santa Ana
ara entrar en el Paraguay.
Otro rio hay del mismo
ombre en la Provincia y
apitanía de Portoseguro en
l Brasil, nace en los cer-
os de Esmeralda á la parte
el N, corre á este rumbo,
entra en el rio Verde.
Una sierra ó cordillera de
ontes en la Provincia y
Gobierno de Sonora en la
América Septentrional.

PRIMERO, Rio de la
rovincia y Gobierno del
Tucumán en el Perú, na-
e en el valle fértil, corre
l S E, pasa por la Ciudad
le Córdoba, y se confunde
n una laguna, se cree que
or baxo de tierra sale al
io Dulce.

PRINCE-TOWN, Ciu-
ad del Príncipe en la Pro-
incia de Nueva Yorck, si-
uada entre la Costa del mar
el rio Devaware.

PRÍNCIPE, Santa Maria
el Puerto del) Villa de la
sla de Cuba, situada en la
Costa septentrional, con un
uen Puerto en un dilata-
o y hermoso llano donde
e cria muchísimo ganado,
stá 25 leguas al N E de
Santiago de Cuba, y otras

tantas del Bayamo en 300
gr. 30 min. de long. y en
21 gr. 10 min. de lat.

Tiene el mismo nombre
otra Villa del Reyno del
Brasil situada al pié del cer-
ro Frio, cerca del rio de
San Francisco.

Un cabo ó punta de tier-
ra en la Costa que media
entre el rio de la Plata y
el estrecho de Magallanes,
en 47 gr. de lat. al Sur, en-
tre el cabo Blanco y el de
San Jorge.

Otra Villa con el mismo
nombre de Puerto del Prín-
cipe en la Isla de Santo Do-
mingo y parte de ella que
tienen los Franceses, situa-
da en la Cabeza del O á
orilla de un rio.

PROBAVIE, ó Rio du
Cuivre) Rio de la Nueva
Francia ó Canadá en la
América Septentrional, cor-
re al N, y entra en el lago
Superior entre el de Neo-
visacovat y el de Atokas.

PROFOND, Rio de la
Provincia y Colonia de la
Carolina Septentrional, cor-
re al S, tuerce luego su
curso al E, y entra en el
de Saxapahaw.

Otro rio pequeño hay del
mismo nombre en esta Pro-
vincia, corre al S E, y en-
tra en el de Pedi.

PROPHET, Rio del) En
la Nueva Francia ó Cana-
dá, nace del lago de los
Sioux, corre al S O, y en-
tra en el lago de Bois.

PROSPECT, Puerto de
la Costa del Sur de la Nue-
va Escocia ó Acadia, en-
tre el Cabo Sambro y la Ba-
hía de Paspe.

PROVIDENCIA, Isla de
la mar del N, una de las
Lucayas ó de Bahama, y
la segunda despues de la
Lucayoneca, de quien es-
tá al S: la descubrió el Al-
mirante Christóval Colón en
su primer viage el año de
1494, tiene 36 millas de
largo y 18 de ancho, es
donde reside el Gobernador
de estas Islas en la Ciudad
de Nassau; los Indios la lla-
maban Abacoa, pero Mr. Sai-
le, que fué arrojado á ella
por el tiempo dos veces, la
mudó el nombre en el de
Providencia: está en el cen-
tro de mas de otras 100,
que la mayor parte no son
mas que Islotes ó peñascos
que salen de la superficie
del agua: fué al principio
asilo de los piratas que por
largo tiempo infestaron la
navegacion de aquellos ma-
res, lo qual obligó á la
Corte de Inglaterra á erigir
un Gobernador y establecer

una

una Compañía para el comercio de esta Isla á mediados del siglo pasado; su principal ramo de este es el que hace de naranjas, de que abunda, y de víveres y provisiones para las embarcaciones, que con freqüencia naufragan en su Costa, y de las que navegando en el Invierno para el Continente de América se ven forzadas á llegar á ella en busca de refrescos: los víveres los llevan de la Carolina, y tienen almacenados para este fin, pues la Isla apenas produce mas que naranjas, sal, palo de Brasilete, maiz y guisantes, estos se cogen á los tres meses de sembrados, y aquel á las seis semanas: sus Costas abundan de pescado muy exquisito y de especies diferentes, y en algunos parages hay muchos árboles y plantas: el principal Puerto que hay en ella es muy peligroso por una barra que tiene á la entrada, y solo hay de fondo 16 pies de agua: ciertamente toda la Costa es muy expuesta á peligrar en ella las embarcaciones, no solo por la violencia y varia direccion de las corrientes, que confunden á los mas expertos marineros, sino por la braveza del mar y las freqüentes y terribles tempestades de truenos, relámpagos y lluvia, que parecen querer confundir el mundo: la multitud de rocas y peñascos que la rodean, unos cubiertos del agua, otros fuera de ella y otros al igual, son otros tantos obstáculos para las embarcaciones que quieren llegar á estas Islas, por lo qual solo sucede quando se ven precisadas de temporales ó falta de víveres: los Españoles han echado de esta á los Ingleses en tres ocasiones: primero el año de 1670, ocho despues de su establecimiento: la segunda el de 1703; y la última el de 1781: está en 77 gr. 30 min. de long. y en 25 gr. de lat.

Tiene el mismo nombre una plantacion ó establecimiento perteneciente al Gobierno de Rhode-Island, fundado por Roger Williams, Cura de una Iglesia de Brownistas en la Bahía de Masachusets, pero habiéndole desterrado la justicia por las nuevas opiniones que predicaba y doctrina que enseñaba: le siguió una porcion de gente considerable, y se establecieron en un pa-

ieros, sino por la brave-
del mar y las freqüen-
y terribles tempestades
truenos, relámpagos y
via, que parecen querer
nfundir el mundo: la mul-
ud de rocas y peñascos
e la rodean, unos cubier-
del agua, otros fuera
ella y otros al igual, son
ros tantos obstáculos pa-
las embarcaciones que
ieren llegar á estas Islas,
r lo qual solo sucede quan-
se ven precisadas de tem-
rales ó falta de víveres
Españoles han echado
esta á los Ingleses en
es ocasiones: primero el
io de 1670, ocho despues
su establecimiento: la
gunda el de 1703; y la
ltima el de 1781: está en
7 gr. 30 min. de long. y en
5 gr. de lat.

Tiene el mismo nombre
na plantacion ó estableci-
iento perteneciente al Go-
ierno de Rhode-Island, fun-
ado por Roger Williams,
ura de una Iglesia de Bro-
nistas en la Bahía de Ma-
achusets, pero habiéndole
esterrado la justicia por las
uevas opiniones que pre-
licaba y doctrina que en-
eñaba: le siguió una por-
ion de gente considerable,
se establecieron en un
pa-

parage sin conocimiento del Gobierno, dando á este establecimiento el nombre de Providencia, donde vivió 40 años con tan arreglada conducta y manejo que volvió á la gracia de sus compatriotas y fué recomendado al Gobierno de Masachusets por algunos Ingleses de la primer nobleza: escribió un tratado contra la doctrina de los Quakaros, se aplicó con particular esmero á la conversion de los Indios, y hizo un arreglo muy útil para el Gobierno de Rhode-Island: esta plantacion ocupa un distrito de 20 millas quadradas, y está separada de Connecticut al O por una linea imaginaria tirada del N al S, y de Masachusets por otra E O. Vease el artículo Rhode-Island.

La Capital de la plantacion anterior tiene el mismo nombre, situada cerca de la boca del rio Patuxit, 4 millas al O de Rehoboth, y casi 9 al N de Warwick, es de bastante extension, muy poblada de habitantes, y de floreciente comercio: está en 71 gr. 29 min. de long. y en 41 gr. 55 min. de lat.

Una Isla de la mar del N cerca de la Costa de Honduras en el Reyno de Guatemala, tiene 11 millas de largo y 4 de ancho, y es célebre en la historia de los Bucaniers ó piratas que la fortificaron, haciéndola su refugio por algunos años: su extremidad occidental, llamada Isla de Santa Catalina, está separada del resto de la Isla por un canal estrecho, para cuya comunicacion construyeron un puente los piratas; sin embargo de ser pequeña se debe considerar esta Isla como una de las mejores de las Indias Occidentales, así por su fertilidad como por la sanidad del clima, á que se puede añadir la facilidad de fortificar y defender sus Costas, la abundancia de rica agua, y el no hallarse en toda ella serpiente ni otro algun insecto venenoso: está en 80 gr. 5 min. de long. y en 13 gr. 26 min. de lat.

PROVINCE, Pueblo pequeño del Condado de Barnstable y Colonia de Plimouth en la Nueva Inglaterra, cerca de la Bahía del cabo Cod.

PRUDENCE, Isla de la mar del N situada en la Bahía de Narrangaset en la Provincia de Rhode-Island,

land, tiene 5 millas de largo N S, es de figura triangular, y de ancho por un lado una milla, y 3 por otro, su extremidad occidental dista 5 millas de Bristol.

PU

PUACHÚN, Pueblo de Indios de la Provincia y Corregimiento de Itata en el Reyno de Chile, situado cerca del rio de este nombre y de la Costa.

PUANAS, Valle de) Pueblo de la Provincia y Reyno de Nueva Vizcaya en la América Septentrional, situado entre el Real de minas del Sombrerete y la Ciudad de Guadiana.

PUANCHÚ, Pueblo de Indios del partido de Tolten baxo en el Reyno de Chile, situado en la Costa á orilla del rio Budi.

PUANTE, Rio de la Nueva Francia ó Canadá, nace de la laguna Amaguntick, corre casi al O, y entra en el de San Lorenzo.

PUANTS, Bahía de) en la Costa del O del lago Michigan en la Nueva Francia ó Canadá, es muy grande, hermosa y cómoda, tiene muchas leguas de largo, y es de la figura de un saco; su entrada está llena de Islas que habitan los Indios Pouteouramis, en lo mas interior de ella tienen construido los Franceses el fuerte de Otchagros, y á poca distancia de este mediando un rio pequeño el Pueblo de Indios reducidos á la Fe por los Misioneros de la extinguida Compañia con el nombre de San Francisco Xavier.

PUANLLABQUÉN, Rio del Reyno de Chile, corre al S, y entra en el de Valdivia, en su inmediacion han construido una fortaleza los Españoles para contener á los Indios infieles.

PUCANÁ, Pueblo de Indios de la Provincia y Colonia de la Carolina Meridional, situado á orilla del rio Albama.

PUCARÁ, Pueblo de la Provincia y Corregimiento de Lampa en el Perú, situado á la falda de la Cordillera de Vilcanota, por cuya razon es muy frio y sujeto á tempestades, cerca de él se ven las ruinas de un castillo de los antiguos gentiles, de figura quadrada, y dentro de él dos estanques hechos de piedras, algunas tan grandes que tienen tres varas de largo y dos de ancho,

cho, no
un manan
liente.
Otro Pu
nombre en
Corregimie
el mismo
Curato de
Otro de
Corregimie
ri en el mi
xo al Cur
Otro de
Gobierno d
el mismo R
trito de la
doba, situ
rio Primero
Otro de
Gobierno d
camoros en
Quito.
Un rio de
Gobierno de
nace en las
Ciudad de
delante de
al E, y ent
PUCARÁ
la Provincia
to de Omas
llamóse en t
dios Quesca
nifica lugar
por los muc
aquellas mo
pañoles qua
en tiempo
Francisco d

o; su entrada está llena de
las que habitan los Indios
outeouramis, en lo mas in-
erior de ella tienen cons-
ruido los Franceses el fuer-
e de Otchagros, y á poca
istancia de este mediando
n rio pequeño el Pueblo
e Indios reducidos á la Fe
or los Misioneros de la ex-
nguida Compañia con el
ombre de San Francisco
avier.

PUANLLABQUÉN, Rio
el Reyno de Chile, corre
l S, y entra en el de Val-
ivia, en su inmediacion
an construido una forta-
eza los Españoles para con-
ener á los Indios infieles.

PUCANÁ, Pueblo de
ndios de la Provincia y Co-
onia de la Carolina Meri-
ional, situado á orilla del
io Albama.

PUCARÁ, Pueblo de la
Provincia y Corregimiento
e Lampa en el Perú, si-
uado á la falda de la Cor-
illera de Vilcanota, por cu-
a razon es muy frio y su-
eto á tempestades, cerca de
l se ven las ruinas de un
astillo de los antiguos gen-
iles, de figura quadrada, y
entro de él dos estanques
echos de piedras, algunas
an grandes que tienen tres
aras de largo y dos de an-
cho,

cho, no lexos de allí hay un manantial de agua caliente.

Otro Pueblo hay de este nombre en la Provincia y Corregimiento de Xauja en el mismo Reyno, anexo al Curato de Huancayo.

Otro de la Provincia y Corregimiento de Guarochiri en el mismo Reyno, anexo al Curato del de Yauli.

Otro de la Provincia y Gobierno del Tucumán en el mismo Reyno, y del distrito de la Ciudad de Córdoba, situado á orilla del rio Primero.

Otro de la Provincia y Gobierno de Jaen de Bracamoros en el Reyno de Quito.

Un rio de la Provincia y Gobierno del Tucumán que nace en las montañas de la Ciudad de Córdoba pasa por delante de ella corriendo al E, y entra en el Salado.

PUCARÁNI, Pueblo de la Provincia y Corregimiento de Omasuyos en el Perú, llamóse en tiempo de los Indios Quescamarca, que significa lugar de pedernales por los muchos que hay en aquellas montañas, y los Españoles quando lo poblaron en tiempo del Virrey Don Francisco de Toledo lo llamaron Pucarani por dar gusto á los Indios, en memoria de una fortaleza que tenian 4 leguas de allí para defenderse de los Indios Pacajes, está al Occidente de Tiaguanaco, y 3 leguas de la gran laguna Titicaca, de donde se provee de infinito pescado; adoraban estos gentiles un cerro que sobresale entre los demas de la Cordillera, y es el mas inmediato al Pueblo llamado Cacaaca, siempre cubierto de nieve, donde tenian la figura de un Indio de piedra de media vara de alto, sacrificando criaturas para apiacarlo quando juzgaban que estaba enojado, y en los demas tiempos carneros, conejos y otros animales: despues de la conquista del Reyno entraron á predicarles Juan Calderon de Roxas y Pedro Sanchez Bernal, Clérigos virtuosísimos que trabajaron con mucho zelo: el año de 1576 permutaron este Curato los Religiosos de San Agustin por el del Pueblo de Viacha, que está inmediato, y fué el primer Cura Fr. Juan del Canto: se ha hecho célebre por el devoto Santuario de la milagrosa Imágen de nuestra Señora de la Candela-

ria con la advocacon die Gracia, y vulgarmente de Pucarani, que se venera en él, y colocaron el año de 1589 Fr. Nicolas Ximenez y Fr. Gerónimo Gamarra, la qual hizo por el modelo de la de Copacavana Don Francisco Tito Yupanqui, Indio de la sangre Real; esta Imágen ha hecho tan repetidos milagros que se ha adquirido una extraordinaria devocion en todas aquellas Provincias, como lo acredita el concurso de gentes que hay siempre á implorar el remedio en sus necesidades: está 7 leguas de la Paz, y poco distante de Guarina, en cuyo valle se dió la batalla de este nombre entre Gonzalo Pizarro y Diego Centeno que mandaba el Exército Real, en 17 gr. 3 min. de lat.

PUCARÉ, Rio de la Provincia y Gobierno de Mainas en el Reyno de Quito, nace en el país de los Indios Cocaimas, corre casi al N, y entra en el Marañon enfrente del Pueblo de Yameos.

PUCATIATLA, Pueblo de la Provincia y Corregimiento de Angaraes en el Perú.

PUCHACAI, Provincia y Corregimiento del Reyno de Chile, confina por el E con el de Rede, por el N con el de Itata de quien lo divide el rio de este nombre, por el S con el territorio y país de los Indios Araucanos sirviéndole de límites el rio Biobio, y por el O con la mar; es de los mas fértiles y ricos de todo el Reyno, está poblado de muchas haciendas muy pingues que lo hacen abundante en frutos, tiene de largo 12 leguas N S, y de ancho 23 E O; la riegan los rios Lirquen, Andalien y Bio-bio: la Capital es la Villa de Gualqui, situada en 36 gr. y 42 min.

PUCHACHAILGUA, vease Misericordia.

PUCHUNCO, Lagunas de la Provincia y Corregimiento de Quillota en el Reyno de Chile cerca de la Costa, entre los rios Quillota y Ligua.

PUCHÚTLA, Pueblo de la Provincia y Alcaldía mayor de Chiapa en el Reyno de Guatemala, del distrito y jurisdiccion de aquella Ciudad.

PUCKANTALLA, Pueblo de Indios de la Provincia y Colonia de la Carolina Meridional, situado á ori-

y Corregimiento del Reyno de Chile, confina por el E con el de Rede, por el N con el de Itata de quien lo divide el rio de este nombre, por el S con el territorio y país de los Indios Araucanos sirviéndole de límites el rio Biobio, y por el O con la mar; es de los mas fértiles y ricos de todo el Reyno, está poblado de muchas haciendas muy pingues que lo hacen abundante en frutos, tiene de largo 12 leguas N S, y de ancho 23 E O; la riegan los rios Lirquen, Andalien y Bio-bio: la Capital es la Villa de Gualqui, situada en 36 gr. y 42 min.

PUCHACHAILGUA, vease Misericordia.

PUCHUNCO, Lagunas de la Provincia y Corregimiento de Quillota en el Reyno de Chile cerca de la Costa, entre los rios Quillota y Ligua.

PUCHÚTLA, Pueblo de la Provincia y Alcaldía mayor de Chiapa en el Reyno de Guatemala, del distrito y jurisdiccion de aquella Ciudad.

PUCKANTALLA, Pueblo de Indios de la Provincia y Colonia de la Carolina Meridional, situado á orilla del rio Coussa.

PUCIRINABIS, Pueblo de las Misiones de Indios de esta nacion que tienen los PP. Carmelitas de Portugal en el país de las Amazonas, situado á orilla del rio Negro.

PUCQUIAN, Pueblo de la Provincia y Corregimiento de Caxatambo en el Perú, anexo al Curato del de Mangas.

PUCQUIN, Pueblo de la Provincia y Corregimiento de Lucanas en el mismo Reyno que el anterior.

PUCRO, Rio de la Provincia y Gobierno del Darien y Reyno de Tierra Firme, nace en lo interior de ella, corre al O, y torciendo luego su curso al S entra en el de Tuira.

PUCTLA, Pueblo de la Cabecera de partido de Tlacotepec y Alcaldía mayor de Justlahuaca en Nueva España, tiene 57 familias de Indios.

PUCULLÁN, Rio pequeño del Reyno de Chile, corre al N N O, y entra en el de Tolten.

PUCÚNA, Provincia antigua del Perú, contenida hoy en la de Charcas al Mediodia del Cuzco, la sujetó á su Imperio Inca Roca, VI Monarca; la voz Pucuna significa en lengua Quechua ventosa, y le conviene por los continuos vientos que soplan de las montañas de la Cordillera.

PUDAGUELL, Laguna del Reyno de Chile en el distrito de la Ciudad de Santiago, tiene dos leguas de largo, y sus orillas están cubiertas de hermosos sauces y maitenes, que son unos árboles semejantes al laurel, y se conservan verdes todo el año; tiene tanto fondo que pudieran navegar en ella navíos de guerra, es muy abundante de pescado de exquisito gusto, y particularmente truchas y bagres que se cogen fácilmente, está tres leguas de la Ciudad de Santiago.

PUEBLA, San Joseph de la) Pueblo de la Cabecera de partido y Alcaldía mayor de Cholula en Nueva España.

Una Ciudad hay del mismo nombre en el Reyno de Nueva España, vease Angeles.

Otra en el Nuevo Reyno de Granada, vease Toro.

PUEBLO, El) en la Provincia y Corregimiento de Coquimbo en el Reyno de Chile.

PUE-

PUEBLO-LLANO, Pueblo del Gobierno y jurisdiccion de Mérida en el Nuevo Reyno de Granada, anexo al Curato del de Santo Domingo, es de temperamento templado, produce mucho maiz y papas, tiene 25 vecinos y 70 Indios que fabrican petacas y petaquillas labradas de que hacen mucho comercio, de cuyo lucro como del mucho ganado vacuno y yeguar que crian están ricos y acomodados.

Otro Pueblo hay de este nombre en la misma Provincia y Reyno que el anterior, es pequeño, de temperamento cálido, produce mucho algodon y cañas dulces, yucas y plátanos.

PUEBLO NUEVO, Pueblo de la Cabecera de partido de Otzuluama y Alcaldía mayor de Tampico en Nueva España, tiene 18 familias de Indios esentos de pagar tributos por la obligacion que tienen de transportar los pasageros que trafican por aquella jurisdiccion de un parte á otra del rio que la circunda, por ser tan grande como peligroso, y los pasan aquellos Indios en sus canoas sin paga alguna, manteniéndose de las siembras de algunas semillas, frutas y hortalizas que cultivan aprovechando las aguas del rio: está 4 leguas del Pueblo de Tanquiuche.

Otro Pueblo hay del mismo nombre con la advocacion de San Ildefonso en la Provincia y Corregimiento de Safia en el Perú.

Otro en la Provincia y Corregimiento de Tinta ó Canes y Canches en el mismo Reyno, anexo al Curato del de Pampamarca.

Otro de la jurisdiccion de la Ciudad de Pedraza en el Nuevo Reyno de Granada, situado en la cumbre de una montaña, es de temperamento cálido, produce con abundancia toda especie de frutos de este clima, y es muy reducido, pues su vecindario se compone de 12 vecinos y 50 Indios.

Otro de la Cabeza de partido y Alcaldía mayor de Acaponeta en Nueva España está 2 leguas al S del de Sallula.

Otro de la Provincia y Gobierno de la Guayana, situado á orilla del rio Paraiba.

Otro de la Provincia y Gobierno de Santa Marta en el Nuevo Reyno de Granada, situado á orilla de un rio

siembras de algunas semillas, frutas y hortalizas que cultivan aprovechando las aguas del rio: está 4 leguas del Pueblo de Tanquiuche.

Otro Pueblo hay del mismo nombre con la advocacion de San Ildefonso en la Provincia y Corregimiento de Safia en el Perú.

Otro en la Provincia y Corregimiento de Tinta ó Canes y Canches en el mismo Reyno, anexo al Curato del de Pampamarca.

Otro de la jurisdiccion de la Ciudad de Pedraza en el Nuevo Reyno de Granada, situado en la cumbre de una montaña, es de temperamento cálido, produce con abundancia toda especie de frutos de este clima, y es muy reducido, pues su vecindario se compone de 12 vecinos y 50 Indios.

Otro de la Cabeza de partido y Alcaldía mayor de Acaponeta en Nueva España está 2 leguas al S del de Sallula.

Otro de la Provincia y Gobierno de la Guayana, situado á orilla del rio Paraiba.

Otro de la Provincia y Gobierno de Santa Marta en el Nuevo Reyno de Granada, situado á orilla de un rio pequeño que entra en el de Cesaré.

Otro de la Provincia y Gobierno de Venezuela en el mismo Reyno que el anterior, situado á orilla del rio Guaique, al E de la Ciudad de Coro.

Otro de la misma Provincia y Reyno que el anterior distinto de él, situado al O y parte opuesta de la Ciudad de Coro.

Otro de la Provincia y Gobierno de Cartagena en el mismo Reyno que los anteriores, del partido del Sinú, situado al N de la Villa de Lórica, distante poco mas de una legua de ella.

Otro de la misma Provincia y Reyno que el anterior, situado al S del de Sabána grande.

PUEBLO VIEJO, de Londres) Pueblo de la Provincia y Gobierno del Tucumán en el Perú, situado donde estuvo antes la Ciudad de Londres, que se fundó en obsequio de la Reyna María de Inglaterra que casó con Felipe II, y despues se trasladó dándole el de Catamarca.

Otro Pueblo hay de este nombre en la Provincia y Corregimiento de Cuyo en el Reyno de Chile, situado al N de la Ciudad de San Juan de la Frontera.

PUEBLOS NUEVOS, dos Pueblos de la Cabeza de partido de Xonacatepéc y Alcaldía mayor de Cuernavaca en Nueva España modernamente fundados, y casi contiguos el uno al otro.

PUELA, Pueblo de la Provincia y Corregimiento de Riobamba en el Reyno de Quito.

PUEMBO, Pueblo del Corregimiento del distrito y jurisdiccion de las cinco leguas de la Ciudad de Quito.

PUENTE, Santiago de la) Pueblo de la Cabecera de Tarimbaro y Alcaldía mayor de Valladolid en la Provincia y Obispado de Mechoacan, tiene 25 familias de Indios empleados en el cultivo de las tierras de ocho haciendas de labor que hay en su distrito, está tan inmediato á la Capital que solo le divide un rio.

Tiene el mismo nombre un rio pequeño del Reyno del Brasil, nace de un ramo de la sierra de los Coriges, corre al E, y entra en el de Tocantines entre los de Magues y San Antonio.

PUER, Ensenada de) en la Costa del S y parte que po-

poseen los Franceses de la Isla de Santo Domingo, entre el rio Salado y el rio Colorado.

PUERCOS, Morro de) Monte muy alto en una extremidad ó punta de tierra que forma la Costa en la Provincia y Gobierno de Veragua del Reyno de Tierra Firme en la mar del Sur.

Tiene el mismo nombre una Isla de la mar del N, que es una de las Lucayas pequeñas, entre la Providencia y la del Espíritu Santo.

Un rio pequeño en la Isla de Cuba que sale al mar, entre la Bahía Honda y la de Santa Isabel.

PUERRES, Pueblo de la Provincia y Gobierno de Pastos en el Reyno de Quito.

PUERTO, S. Martin del) Ciudad de la Provincia y Gobierno de S. Juan de los Llanos en el Nuevo Reyno de Granada, fundada por el Capitan Pedro Daza el año de 1585 con el nombre de Medina de las Torres, y por haberse destruido, segunda vez con el que tiene hoy por el Gobernador Juan de Zarate el de 1641, por estar á orilla del rio y Puerto de Ariari; ha sido célebre esta Ciudad por el mucho oro y riquezas que tuvo al principio, pero hoy es tan pobre y reducida que apenas cuenta 60 vecinos; es de temperamento muy cálido y mal sano, produce los frutos que los demas Pueblos de esta Provincia, y particularmente cacao silvestre que abunda mucho: sin embargo de ser país tan enfermizo como hemos dicho, se cuenta la particularidad de haber sido 90 años Cura en ella el Doctor Piñeros, que murió el año de 1741: está 8 leguas de la Ciudad de S. Martin, y 30 al E de la Capital del Reyno Santa Fe.

Tiene el mismo nombre otra Ciudad con la advocacion de Santa Maria, Capital de la Provincia y Gobierno de Barbacoas en el Reyno de Quito, es muy reducida y pobre.

Otra con la advocacion de S. Estevan, de la Provincia y Alcaldía mayor de Panuco en Nueva España, fundada por Gonzalo de Sandoval de órden de Hernan Cortés el año de 1520, tiene muy buena Iglesia Parroquial, y un Puerto cómodo y seguro á distancia de 8 leguas, está 65 de México.

PUER-

oro y riquezas que tuvo al principio, pero hoy es tan obre y reducida que apenas cuenta 60 vecinos; es e temperamento muy cálido y mal sano, produce los rutos que los demas Pueblos de esta Provincia, y articularmente cacao silestre que abunda mucho: n embargo de ser pais tan nfermizo como hemos dicho, se cuenta la particuridad de haber sido 90 ños Cura en ella el Doctor Piñeros, que murió el ño de 1741: está 8 leguas e la Ciudad de S. Martin, 30 al E de la Capital del Reyno Santa Fe.

Tiene el mismo nombre tra Ciudad con la advocacion de Santa Maria, Capital de la Provincia y Gobierno de Barbacoas en el Reyno de Quito, es muy educida y pobre.

Otra con la advocacion le S. Estevan, de la Provincia y Alcaldía mayor de Panuco en Nueva España, undada por Gonzalo de Sandoval de órden de Hernan Cortés el año de 1520, tiene muy buena Iglesia Parroquial, y un Puerto cómodo y seguro á distancia de leguas, está 65 de Méico.

PUER-

PUERTO REAL, Ciudad de la Isla de Jamayca; vease Port-Royal.

Tiene el mismo nombre una Isla de la mar del N cerca de la Costa de la Provincia y Colonia de la Carolina Meridional, situada en los confines de la Georgia; tiene una Bahía con la misma denominacion muy grande y cómoda, capaz de contener muchos navíos; la Isla es pequeña, pero de hermoso terreno, y célebre por haber sido la Ciudad de Beaufort, que hay en ella la primera Poblacion comerciante que tuvieron los Ingleses en esta parte de la América.

Una entrada de las tres que tiene la laguna de Términos en la Provincia y Alcaldía mayor de Tabasco en Nueva España formadas por las Islas de Tris.

PUERTORICO, Isla de la mar del N, una de las Antilles menores descubierta por el Almirante Don Christóval Colon en su segundo viage el año de 1509, la conquistó el Adelantado Juan Ponce de Leon, natural de Sevilla, á costa de muchos combates y fatigas, porque sus naturales eran valerosos, y defendieron á toda costa su libertad muriendo la mayor parte con las armas antes que rendirse; estaba entonces sumamente poblada de Indios, que algunos autores exâgeran hasta el número de 600∂: tiene 40 leguas de largo y 20 de ancho: las lluvias que la hacen ser mal sana duran los meses de Junio, Julio y Agosto, sin las quales no se podria sufrir el calor; á la mitad del Verano ó tiempo de recoger las cosechas son allí freqüentes los huracanes, y el año de 1742 experimentó uno tan fuerte que esterilizó por mucho tiempo la tierra; en aquella estacion hace mucho daño á las plantas y frutos el viento N E: desde las ocho de la mañana hasta las quatro de la tarde corre el viento Briza; pero desde las seis á las ocho de la mañana, y de las quatro á las seis de la tarde es muy intenso el calor: el terreno, que está hermoseado con la variedad de bosques, colinas, valles y prados, es sumamente fértil y abundante de ganado montaráz, que llevaron allí los primeros Españoles: por el medio de la Isla atraviesa de Levante á Poniente una

una cadena ó cordillera de montañas, de donde baxan muchos rios y arroyos que riegan las llanuras, y las visten de hermosos pastos; las colinas y faldas de los montes están cubiertas de árboles á propósito para construccion de embarcaciones y de otros usos útiles; pero las principales producciones de que hace su comercio esta Isla son azucar, ajenjibre, algodon, lino, café, casia, incienso y cueros, de que embarca cada año para Europa mas de 2∂, y algunas mulas que son muy estimadas en las Islas de Santo Domingo, Jamayca y Santa Cruz; asimismo abunda en cañafístola, arroz, maiz, plátanos, piñas, naranjas, cidras, limones, calabazas, batatas, melones y otras muchas frutas, como de rica sal; sin embargo la mayor utilidad que produce á los Españoles es servir de escala para hacer aguada y refrescar los víveres de las embarcaciones que van á los Reynos de Tierra Firme y á Nueva España por su situacion y bondad del Puerto, y por esto se estableció por Caxa del Correo Marítimo, donde se juntan las cartas de los Reynos referidos, y del de Granada: tiene pocas Poblaciones esta Isla, cuyos habitantes llegarán á 10∂.

La Capital es la Ciudad del mismo nombre con la advocacion de San Juan, situada en una Isleta pequeña á la parte del N de la de Puertorico, á quien se une por medio de una calzada que atraviesa el Puerto, que es muy grande y cómodo, en que pueden estar con seguridad las embarcaciones aunque sean muy grandes; la fundó Juan Ponce de Leon el año de 1510; es de temperamento cálido, pero abundante en frutos, y muy freqüentada de embarcaciones; ha sido el centro de los contrabandos que hacen los Ingleses, Franceses y Holandeses con los Españoles, á pesar del rigor de las leyes y de las providencias que se han tomado para impedirlo; tiene Conventos de Religiosos de San Francisco y Santo Domingo, un Monasterio de Religiosas, y dos Hospitales, el uno con el nombre de la Concepcion para los enfermos del vecindario, y otro llamado de San Nicolas para la tropa de la guarni-

cartas de los Reynos referidos, y del de Granada: tiene pocas Poblaciones esta Isla, cuyos habitantes llegarán á 10∂.

La Capital es la Ciudad del mismo nombre con la advocacion de San Juan, situada en una Isleta pequeña á la parte del N de la de Puertorico, á quien se une por medio de una calzada que atraviesa el Puerto, que es muy grande y cómodo, en que pueden estar con seguridad las embarcaciones aunque sean muy grandes; la fundó Juan Ponce de Leon el año de 1510; es de temperamento cálido, pero abundante en frutos, y muy freqüentada de embarcaciones; ha sido el centro de los contrabandos que hacen los Ingleses, Franceses y Holandeses con los Españoles, á pesar del rigor de las leyes y de las providencias que se han tomado para impedirlo; tiene Conventos de Religiosos de San Francisco y Santo Domingo, un Monasterio de Religiosas, y dos Hospitales, el uno con el nombre de la Concepcion para los enfermos del vecindario, y otro llamado de San Nicolas para la tropa de la guarnicion, y una Hermita dedicada á Santa Ana: á la parte del S O de la Ciudad tiene una fuerte Ciudadela llamada de San Antonio que la defiende y al mismo tiempo la domina, y á la entrada del Puerto otro castillo fuerte y grande; es Cabeza de Obispado sufraganeo del Arzobispo de Santo Domingo erigido el año de 1511: el Señor Don Carlos III, que Dios guarde, lo hizo el año de 1766 presidio Real para destierro perpetuo de malhechores, que se emplean en el trabajo de las grandes obras y fortificaciones que se han construido para hacerla inexpugnable; su vecindario se compone de 400 á 500 Españoles, sin la gente de color que hay en ella ni los presidarios que es un número crecido: ha sido invadida varias veces esta Ciudad, la primera el año de 1595 por Francisco Dracke, que incendió todas las embarcaciones que habia en el Puerto; pero no pudiendo conservarla sin abandonar los proyectos que tenia de saquear otros Puertos de América no se empeñó en tomar la Plaza: la segunda el de 1598 tambien por los Ingleses mandados del Duque de Cumberland, que se apoderó de toda la Isla, y pensó en conservarla, como hicieron despues con la de Jamayca; pero habiendo perdido 400 hombres en el espacio de un mes por una enfermedad epidémica la abandonó llevándose 70 cañones y mucha riqueza: la tercera por los Holandeses que enviaron una fuerte esquadra el año de 1615, que tomaron y saquearon la Ciudad, pero no pudieron reducir el castillo; y la quarta el año de 1742 por los Ingleses, que no pudieron conseguir ventaja alguna: es patria de Miguel Henriquez célebre mulato zapatero, cuyo honrado proceder y distinguidos servicios hechos á la Corona, en que gastó la mayor parte de su caudal, le hicieron acreedor á las distinciones con que le honró S. M. el año de 1744 concediéndole el distintivo de Don, el título de Capitan, y una medalla de oro con su Real efigie para que la trajese como venera: está en 65 gr. 35 min. de long. y en 18 gr. 20 min. de lat.

OBISPOS QUE HA HABIDO EN PUERTORICO.

1 Don Alonso Manso, natural de Becerril de Campos, Colegial de San Bartolomé de Salamanca, de cuya Universidad fué Visitador por órden del Rey Católico que lo hizo Magistral de aquella Iglesia, Sacristan mayor de la Capilla del Príncipe Don Juan, Obispo de Puertorico, y primer Inquisidor del Nuevo Mundo con retencion de la Canongía que despues le mandó renunciar el Emperador Carlos V, volvió á España sobre asuntos de su Iglesia, y concluidos se restituyó á ella, fundó en su patria una Capilla á nuestra Señora en que se dice Misa todos los Sábados, y murió el año de 1534.

2 Don Rodrigo Bastidas, Dean de Santo Domingo, electo en 1539, vino á España á negocios de su Iglesia, y fué promovido al Obispado de Venezuela que visitó, y de allí al de Puertorico el año de 1547, empezó la Capilla mayor de la Catedral, y murió allí.

3 Don Fr. Andres de Carvajal, natural de la Villa de Alcántara en Estremadura, Religioso del Órden de San Francisco, Colegial en el Colegio de San Pedro y San Pablo en Alcalá, Guardian de los Conventos de Guadalaxara y de Alcalá, electo Obispo de Puertorico, y de allí promovido á Arzobispo de Santo Domingo el año de 1568.

4 Don Fr. Manuel Mercado, del Órden de San Gerónimo, era Obispo el año de 1570.

5 Don Fr. Diego de Salamanca, natural de Burgos, del Órden de San Agustin, Difinidor en ella, pasó á Indias de Visitador de aquellas Provincias, volvió á España á negocios de las tres Órdenes Mendicantes, y fué electo Prior de su Convento de San Felipe el Real en Madrid, en cuyo empleo estaba quando el Rey Don Felipe II le presentó para Obispo de Puertorico, á donde consiguió llevar con licencia canteros y albañiles para concluir su Catedral, edificó á su costa las gradas que hay para subir

IDO EN PUERTORICO.

ural de Becerril de Campos,
né de Salamanca, de cuya
r por órden del Rey Católi-
al de aquella Iglesia, Sa-
lla del Príncipe Don Juan,
primer Inquisidor del Nue-
de la Canongía que des-
r el Emperador Carlos V,
ntos de su Iglesia, y con-
a, fundó en su patria una
en que se dice Misa todos
año de 1534.
Dean de Santo Domingo,
España á negocios de su
al Obispado de Venezuela
Puertorico el año de 1547,
de la Catedral, y murió allí.
vajal, natural de la Villa
dura, Religioso del Órden
ial en el Colegio de San Pe-
alá, Guardian de los Con-
y de Alcalá, electo Obispo
promovido á Arzobispo de
e 1568.
lo, del Órden de San Ge-
ño de 1570.
manca, natural de Burgos,
in, Difinidor en ella, pasó
aquellas Provincias, volvió
las tres Órdenes Mendican-
de su Convento de San Fe-
, en cuyo empleo estaba
e II le presentó para Obis-
de consiguió llevar con li-
es para concluir su Cate-
las gradas que hay para su-
bir

bir al templo, y pidió permiso á su Santidad para ir á Roma á comunicarle asuntos graves y secretos, lo mismo solicitó del Rey, y ambos se la concedieron, mandándole que dexase un Vicario General docto, prudente y de buena vida, renunció el Obispado el año de 1587.

6 Don Fr. Nicolas Ramos, del Órden de San Francisco, natural de Villasaba del Obispado de Plasencia, Colegial en el Colegio de San Pedro y San Pablo de Alcalá, Calificador del Santo Oficio, Provincial de su Provincia, consumado Teólogo y Predicador, electo Obispo de Puertorico el año de 1588, fu promovido al Arzobispado de Santo Domingo.

7 Don Antonio Calderon, Dean de la Iglesia de Santa Fe de Bogotá, nombrado Obispo de Puertorico el año de 1592, pasó promovido á serlo de la Iglesia de Panamá el de 1597, quando fué á su primer Obispado lo apresó un corsario llamado Santa Cruz en la Isla de este nombre el dia de la Cruz, le quitaron por la mejor alhaja la cruz del pectoral, y murió en Santa Cruz de la Sierra.

8 Don Fr. Martin Vazquez de Arce (Fr. Lorenzo Zamora le llama Felipe) del Órden de Santo Domingo, natural del Cuzco en el Perú, Colegial y Rector despues en el Colegio de Santo Tomas de Sevilla, electo Obispo de Puertorico el año de 1603, murió el de 1609 dexando á su Iglesia 208 ducados.

9 Don Fr. Francisco Cabrera (Fr. Alonso de Zamora le llama Juan) tambien del Órden de Santo Domingo como el anterior, natural de Córdoba, Colegial en el Colegio de Santo Tomas de Sevilla, Lector de Artes y Teología en el Convento de Granada, Prior en los de Osuna y Córdoba, y Maestro en su Religion, electo para Obispo de Puertorico, y de esta Silla promovido á la de Truxillo el año de 1616.

10 Don Fr. Alonso de Monroy, del Órden de la Merced, natural de Sevilla, en cuyo Convento fué Comendador, y en los de Burgos, Valladolid y Toledo, Provincial de Andalucía, y Visitador General de

de las Provincias del Perú, labró los claustros de Convento de Sevilla y la Capilla mayor, y otra colateral para entierro suyo, adornada de pinturas y una lámpara de plata, dotándola con 400 ducados de renta, y dedicada á nuestra Señora, pidió al Papa que concediese á este Convento las mismas Indulgencias que goza la Basilica de San Juan de Letran en Roma; fué electo General de su Órden, en la qual honró mucho la virtud y las letras; el Rey Don Felipe III le presentó para Obispo de Puertorico, y antes de llegar las Bulas murió.

11 Don Fr. Pedro Solier, del Órden de San Agustin, natural de Barajas, electo Obispo de Puertorico el año de 1616, y promovido de allí á Santo Domingo el de 1619.

12 Don Bernardo de Balbuena, natural de Valdepeñas en el Arzobispado de Toledo, estudió y se graduó de Doctor en la Universidad de Sigüenza, nombrado Abad de Jamayca el año de 1608, y el de 1620 Obispo de Puertorico, de que tomó posesion á fines del de 1623; era insigne Predicador, celebró Sínodo, y asistió al Concilio Provincial celebrado en Santo Domingo, murió el año de 1627 dexando su hacienda á la Catedral para que se hiciese una Capilla en que estuviese el Sagrario dedicada á San Bernardo, dotando una lámpara que ardiese todo el año, donde se dice el primer Domingo del mes una Misa cantada por su alma, y otra el dia de San Bernardo con Sermon y Vísperas; escribió el poema intitulado el Bernardo, el Siglo de Oro, y la Descripcion de Puertorico en verso, obras que tienen mucha estimacion.

13 Don Juan Lopez Agurto de la Mata, natural de México, Catedrático en su Universidad, Canónigo en aquella Santa Iglesia, y Doctoral en la de la Puebla de los Ángeles, el Rey Felipe IV le presentó para Obispo de Puertorico el año de 1630, y quando recibió la noticia en la Isla de Tenerife, de donde quieren otros que fuese natural, dió seis mil ducados

erú, labró los claustros de
la Capilla mayor, y otra co-
ro, adornada de pinturas y
dotándola con 400 ducados
nuestra Señora, pidió al Pa-
te Convento las mismas In-
Basilica de San Juan de Le-
to General de su Órden, en
virtud y las letras; el Rey
ntó para Obispo de Puerto-
las Bulas murió.
del Órden de San Agustin,
cto Obispo de Puertorico el
ido de allí á Santo Domin-

nena, natural de Valdepeñas
Toledo, estudió y se graduó
sidad de Sigüenza, nombra-
año de 1608, y el de 1620
de que tomó posesion á fines
e Predicador, celebró Síno-
Provincial celebrado en San-
ño de 1627 dexando su ha-
ra que se hiciese una Capi-
Sagrario dedicada á San Ber-
para que ardiese todo el año,
Domingo del mes una Misa
otra el dia de San Bernardo
escribió el poema intitulado
de Oro, y la Descripcion de
bras que tienen mucha esti-

de la Mata, natural de Mé-
Universidad, Canónigo en
Doctoral en la de la Pue-
Rey Felipe IV le presentó
co el año de 1630, y quando
Isla de Tenerife, de donde
natural, dió seis mil duca-
dos

dos á nuestra Señora de la Candelaria, y á su Igle-
sia y pobres de ella mucho mas quando llegó, fué
promovido á la Mitra de Venezuela el año de 1634.

14 Don Fr. Juan Alonso de Solís, natural de Salaman-
ca, fué casado, y tuvo mucha aplicacion al estu-
dio de la Filosofía y Teología, murió su muger, y
dexando los títulos de su casa tomó el hábito de
Religioso Carmelita en el Convento de San Andrés
de Salamanca, fué Maestro en Teología, buen Pre-
dicador, y de excelente memoria, Difinidor en su
Provincia, Prior del Convento de San Silvestre de
Ávila, presentado para Obispo de Puertorico el año
de 1635, gobernó hasta el de 1641 que murió, ha-
biendo sido muy limosnero, y confirmado mas de
10∂ Indios.

15 Don Fr. Damian Lopez de Aro, del Orden de la
Santísima Trinidad, natural de Toledo, estudió en
el Convento de Salamanca, fué Maestro en Teolo-
gía, Predicador general en su Provincia, Califica-
dor del Consejo Supremo de Inquisicion, Ministro
en los Conventos de la Guardia, Zamora, Aréva-
lo, Cuenca, Talavera de la Reyna, y dos veces
en el de Madrid: en el primero hizo el claustro,
el campanario, y reedificó el Santuario del Santo
Niño Inocente: en todos los demas hizo muchas y
costosas obras; y en el de Madrid lo desempeñó de
20∂ ducados en que estaba adeudado, aumentó la
hacienda, formó la librería, y la huerta con sus
estanques y fuentes, y dexó hechos los cimientos
de un quarto para hospedería, enfermería y novi-
ciado, fundó la Congregacion del Santo Christo de
la Fe, labró su Capilla, y trasladó con gran so-
lemnidad su imágen; fué Visitador y Difinidor de
su Provincia, Redentor en Argel, y rescató 200
cautivos, Comisario y Visitador Apostólico de la
Provincia de Andalucía, Predicador del Rey Don Fe-
lipe IV; y hallándose visitando el Convento de To-
ledo recibió la Cédula de Obispo de Puertorico: el
año de 1643 entró en su Iglesia, y el siguiente ce-
le-

lebró Órdenes y Sínodo, hizo la Visita predicando á sus fieles, imprimió un tratado con título de Donativo Real, y dos Sermones excelentes, uno del Niño Inocente de la Guardia, y otro de las Honras que celebró en Puertorico en un dia por el Papa Urbano VIII, por la Emperatriz Doña Maria, por la Reyna Doña Isabel de Borbon y por el Príncipe Don Baltasar Carlos, murió el año de 1648.

16 Don Fr. Bartolome Garcia, del Orden de Predicadores, electo Obispo de Puertorico el año de 1649, murió el de 1656.

17 Don Fr. Bartolome de Escañuela, del Orden de San Francisco, electo el año de 1657, pasó promovido á Durango el de 1676.

18 Don Juan de Santiago Garavito, natural de la Villa de la Palma en Andalucia, Colegial mayor de Cuenca en la Ciudad de Salamanca, Catedrático de Filosofia en aquella Universidad, Canónigo Magistral de Badajoz, electo en 1676, y promovido el siguiente á la Iglesia de Guadalaxara.

19 Don Fr. Francisco de Padilla, del Orden de la Merced, natural de Lima.

20 Don Fr. Gerónimo Valdés, del Orden de San Basilio, Maestro de Teologia, Calificador del Santo Oficio de la Inquisicion, Exâminador Sinodal del Arzobispado de Toledo, sugeto de créditos y de literatura, electo Obispo de Puertorico el año de 1703, promovido al Obispado de Cuba el de 1706.

21 Don Fr. Pedro de la Concepcion y Urtiaga, del Orden de San Francisco, electo el año de 1706.

22 Don Fr. Fernando de Valdivia, del Orden de San Agustin, de la Provincia de Andaluc[illegible] electo el año de 1717.

23 Don Fr. Sebastian Pizarro, del Orden de San Basilio, nombrado Obispo de Puertorico el año de 1726.

24 Don Fr. Francisco Lozano, tambien del Orden de San Basilio, Predicador de S. M., Abad y Provincial de su Religion en la Provincia de Castilla, el año de 1736.

Don

25 Don F
Madric
logia,
tilla,
los Co
critor
rió el

26 Don F
bendad
aquel
año de

27 Don F
ra, ex
nigo F
brado
el de

28 Don A
jozingo
de los
sia, y
1754,

29 Don F
visor
sencia
año d

30 Don F
Docto
Provis
ragona
1770.

31 Don J
á poco

32 Don F
el de

33 Don F
lés en
sia de
torico

hizo la Visita predicando
tratado con título de Do-
nones excelentes, uno del
ardia, y otro de las Hon-
torico en un dia por el
la Emperatriz Doña Maria,
l de Borbon y por el Prin-
, murió el año de 1648.
a, del Orden de Predica-
Puertorico el año de 1649,

Escañuela, del Orden de
año de 1657, pasó pro-
e 1676.
aravito, natural de la Vi-
alucia, Colegial mayor de
Salamanca, Catedrático de
versidad, Canónigo Magis-
en 1676, y promovido el
Guadalaxara.
Padilla, del Orden de la
na.
és, del Orden de San Ba-
gia, Calificador del Santo
, Exâminador Sinodal del
sugeto de créditos y de li-
e Puertorico el año de 1703,
de Cuba el de 1706.
Concepcion y Urtiaga, del
o, electo el año de 1706.
Valdivia, del Orden de San
ia de Andaluc[illegible] electo el

rro, del Orden de San Ba-
le Puertorico el año de 1726.
ano, tambien del Orden de
de S. M., Abad y Provin-
la Provincia de Castilla, el

Don

25 Don Fr. Francisco de Bejar y Segura, natural de Madrid, del Orden de San Basilio, Maestro de Teología, tres veces Difinidor de la Provincia de Castilla, Comisario Provincial, quatro veces Abad de los Colegios de Salamanca, Alcalá y Madrid, escritor público, electo Obispo el año de 1743, murió el de 1745.

26 Don Francisco Xavier Gomez de Cervantes, Prebendado de México, Provisor y Vicario general de aquel Arzobispado, electo Obispo de Puertorico el año de 1746, murió el siguiente de 1747.

27 Don Francisco Julian Antolino, natural de Zamora, excelente Teólogo, Cura de su patria, Canónigo Penitenciario de la Iglesia de Badajoz, nombrado el año de 1748, pasó promovido á Caracas el de 1753.

28 Don Andrés de Arce y Miranda, natural de Huejozingo en Nueva España, Canónigo de la Puebla de los Angeles, vino á España Diputado de su Iglesia, y fué electo Obispo de Puertorico el año de 1754, murió al siguiente.

29 Don Pedro Martinez de Oneca, Canónigo y Provisor que fué de los Obispados de Balbastro, Plasencia y Tarazona, electo para el de Puertorico el año de 1756, murió el de 1760.

30 Don Mariano Marti, del Principado de Cataluña, Doctor en Cánones por la Universidad de Cervera, Provisor y Vicario general del Arzobispado de Tarragona el año de 1761, promovido á Caracas el de 1770.

31 Don Joseph Duarte Buron el año de 1770, murió á pocos dias.

32 Don Fr. Manuel Ximenez Perez en 1771, murió el de 1782.

33 Don Felipe Joseph de Tres Palacios, natural de Avilés en el Obispado de Oviedo, Canónigo de la Iglesia de Santo Domingo, electo Obispo de la de Puertorico el año de 1784.

PUER-

PUERTO SEGURO, vease Porto seguro.

PUERTO VIEJO, Partido y jurisdiccion de la Provincia y Gobierno de Guayaquil en el Reyno de Quito, uno de los siete que lo componen, y el de mas extension de todos ellos, pues tiene 24 leguas de largo y 18 de ancho: confina por la Costa con el Pueblo de la Canoa de la Provincia de Esmeraldas, y con las inaccesibles montañas de Tosagua, cerradas y tupidas de los mejores y mas corpulentos árboles de amarillos, colorados, figueroas, morales, negros y laureles, estos últimos tan grandes como los de Maria, y de la misma fortaleza, y no tan pesados para árboles de navio: riegan este partido dos rios que baxan de la montaña con los nombres de Grande y Chico, fertilizando las espaciosas huertas que tienen uno y otro en sus orillas, pobladas de árboles frutales, plátanos, palmas de cocos y plantas de tabaco, que es el de mejor calidad y mas estimacion de la Provincia, por haberse plantado de la semilla de la Isla de la Trinidad, yucas, mani y otras frutas particulares del país: produce asimismo este partido 70ə libras de cera de la tierra cada año, 80ə mazos de tabaco, 4ə libras de hilo de pita, 1ə de zarzaparrilla, faxas, ligas y otras manufacturas de algodon, cabos y cuerdas de cabuya, que fabrican de los hilos que cria la penca silvestre del maguey, que curados al sol, al agua y al ayre, los tuercen y hacen de tan dura filástica como el cáfiamo, texen hamacas y una especie de alforjas de red que allí llaman linches: cogen tambien copiosa cosecha de lana de ceibo y de quirigua, dos clases de árboles, la del primero es la flor, que tiene mucha blancura, y es tan suave como la seda, y tan esponjosa que sirve para henchir colchones sin la incomodidad de que se apelmace el mullido, y tan limpia y suelta que no la pudre la humedad, antes bien si se tiene cuidado de ponerla de quando en quando al sol se dilata mas, y conserva por mas tiempo la suavidad; la otra sale de unos botones redondos poco mas gruesos que el almendruco que cria el árbol, de

frutas particulares del país: produce asimismo este partido 70∂ libras de cera de la tierra cada año, 80∂ mazos de tabaco, 4∂ libras de hilo de pita, 1∂ de zarzaparrilla, faxas, ligas y otras manufacturas de algodon, cabos y cuerdas de cabuya, que fabrican de los hilos que cria la penca silvestre del maguey, que curados al sol, al agua y al ayre, los tuercen y hacen de tan dura filástica como el cáñamo, texen hamacas y una especie de alforjas de red que allí llaman linches: cogen tambien copiosa cosecha de lana de ceibo y de quirigua, dos clases de árboles, la del primero es la flor, que tiene mucha blancura, y es tan suave como la seda, y tan esponjosa que sirve para henchir colchones sin la incomodidad de que se apelmace el mullido, y tan limpia y suelta que no la pudre la humedad, antes bien si se tiene cuidado de ponerla de quando en quando al sol se dilata mas, y conserva por mas tiempo la suavidad; la otra sale de unos botones redondos poco mas gruesos que el almendruco que cria el árbol, de madera tan buena como el évano, en cuyos huecos está la lana tan fina como la de vicuña, de aquel mismo color y mas docilidad, tan apretada y con tal dilatacion que la que contiene un solo boton se extiende por toda la palma de la mano, de cuya materia llenan las almohadas, colchones, asientos de sillas, canapees y cojines las personas mas acomodadas, y su producto es uno de los renglones de mas provecho que produce el partido, que consta de 4∂ habitantes, los 2∂ Indios, 500 Españoles y 1500 Mestizos, repartidos en los Pueblos siguientes:

Manta, Monte Christi, Piocaza,
Pichota, Jipijapa, Charapoto;

y la Capital, que es el Pueblo del mismo nombre con la advocacion de San Gregorio, y lo fué antes de toda la Provincia, por ser la primera poblacion de ella á las orillas del mar, quatro leguas de donde está hoy, y se trasladó el año de 1628 por haberla saqueado el pirata Inglés Jacobo Heremite Clerck: está en una hermosa vega regada de los dos rios Chico y Grande, muy abundante en frutas.

PUES, Pueblo de la Provincia y Gobierno de Cartagena en el Nuevo Reyno de Granada, situado entre la Costa del mar y el rio Cauca, al O de la Villa de San Benito Abad.

PUGNICO, Pueblo de Indios de la Nueva Escocia ó Acadia en la América Septentrional, situado en la Costa del O cerca del cabo de Sable.

PUICO, Pueblo del partido de Condesuyos del Cuzco en el Perú.

PUIS, Pueblo de la Provincia y Gobierno del Chocó en el Nuevo Reyno de Granada y del partido de Barbacoas, situado á orilla del rio Telembi.

PUJILLI, Pueblo de la Provincia y Corregimiento de Tacunga en el Reyno de Quito, célebre por ser donde se fabrican las tinajas, barros, ollas y demas vasijas de tierra muy especial y de que hace un gran comercio para abastecer de estos utensilios las demas Provincias, en que tienen

mucha estimacion; está 14 leguas de Quito.

PUJIRRI, Rio del Reyno de Chile, corre al O y entra en el de Valdivia.

PULACÚ, Rio de la Provincia de Loxa en el Reyno de Quito á la parte del N N E, corre al Mediodia, y por la parte septentrional entra en el de Zamora en 3 gr. 55 min. de lat. aust.

PULARES, Grande) Pueblo de la Provincia y Gobierno del Tucumán en el Perú, perteneciente al distrito y jurisdiccion de la Ciudad de Salta, y anexo al Curato del de Chiquiana.

Otro Pueblo hay del mismo nombre en esta Provincia con el aditamento de chico para distinguirlo del anterior, anexo al propio Curato que aquel.

Otro con el sobrenombre de Lara, tambien de la misma Provincia y Curato.

Un cerro de la misma Provincia en el valle de Calchaqui, donde hay un mineral muy rico de plata.

PULÁRO, Pueblo de la Provincia y Corregimiento de Tacunga en el Reyno de Quito.

PULCHES, Nacion bárbara de Indios del Reyno de Chile á Levante de la Ciudad de Villarica, habita en los bosques, al pié de las montañas de los Andes, y se mantiene de la caza.

PULGÁR, Pueblo de la Provincia y Gobierno de Santa Marta en el Nuevo Reyno de Granada, situado á la orilla y nacimiento del rio Guazós, y al pié de la sierra de Perija.

PULLO, Pueblo de la Provincia y Corregimiento de Parinacochas en el Perú.

PULINDARA, Pueblo de la Provincia y Gobierno de Popayán en el Nuevo Reyno de Granada.

PULPITO, Punta de tierra en forma de círculo que hay en la Costa del golfo de California, donde se halla una montaña de aquella figura al lado de la Bahía de Comondú.

PULUHÁN, Pueblo de Indios del Reyno de Chile, situado á orilla del rio Solivinokou.

PUMACA, Pueblo de la Provincia y Gobierno de Jaen de Bracamoros en el Reyno de Quito, situado á orilla del rio Simanchi.

PUMACHUCO, Pueblo de la Provincia y Corregimiento de Guanuco en el Perú, anexo al Curato de San-

Santa Mari
PUMA-
Poma-coch
PUMAG
la Provinci
Tucumán
teneciente
risdiccion
Xuxuy, sit
rio Laquia
PUMAL
Poma-llact
PUMAN
la Provincia
to de Colch
no de Chil
lla del rio
PUMA-
vincia anti
Poniente d
quistó y ur
los Incas M
Emperador
fundida co
PUMPU
tigua Prov
comprehend
Tarma y pa
nuco, fué
quistadas
X Emperad
habitantes
dos Pumpu
licosos, y
sistencia á
PUNÁ,
del Sur, s
del golfo
la parte d

Ciudad de Villarica, habi. a en los bosques, al pié e las montañas de los Andes, y se mantiene de la caza.

PULGÁR, Pueblo de la Provincia y Gobierno de Santa Marta en el Nuevo Reyno de Granada, situado á la orilla y nacimiento del rio Guazós, y al pié de la sierra de Perija.

PULLO, Pueblo de la Provincia y Corregimiento de Parinacochas en el Perú.

PULINDARA, Pueblo de la Provincia y Gobierno de Popayán en el Nuevo Reyno de Granada.

PULPITO, Punta de tierra en forma de círculo que hay en la Costa del golfo de California, donde se halla una montaña de aquella figura al lado de la Bahía de Comondú.

PULUHÁN, Pueblo de Indios del Reyno de Chile, situado á orilla del rio Solivinokou.

PUMACA, Pueblo de la Provincia y Gobierno de Jaen de Bracamoros en el Reyno de Quito, situado á orilla del rio Simanchi.

PUMACHUCO, Pueblo de la Provincia y Corregimiento de Guanuco en el Perú, anexo al Curato de San-

Santa Maria del Valle.

PUMA-COCHA, vease Poma-cocha.

PUMAGUAY, Pueblo de la Provincia y Gobierno del Tucumán en el Perú, perteneciente al distrito y jurisdiccion de la Ciudad de Xuxuy, situado á orilla del rio Laquiaca.

PUMALLACTA, vease Poma-llacta.

PUMANQUE, Pueblo de la Provincia y Corregimiento de Colchagua en el Reyno de Chile, situado á orilla del rio Bichuquen.

PUMA-TAMPU, Provincia antigua del Perú al Poniente del Cuzco, la conquistó y unió al Imperio de los Incas Mayta-Capac, IV Emperador, hoy está confundida con otras.

PUMPU ó Bombon) Antigua Provincia del Perú, comprehendida hoy en la de Tarma y parte de la de Guanuco, fué una de las conquistadas por Pachacutéc, X Emperador del Perú, sus habitantes que eran llamados Pumpus fueron muy belicosos, y hicieron gran resistencia á aquel Príncipe.

PUNÁ, Isla de la mar del Sur, situada en medio del golfo de Guayaquil, á la parte de Levante y á la

entrada del Puerto tiene de 7 á 8 leguas de largo de SO á NE, y 3 á 4 de ancho de SE á NO, es de figura quadrilonga, fué Cabeza de la Provincia en los principios de su establecimiento, y el primer Español que entró en ella Francisco Pizarro el año de 1530; mandaba en ella entonces Tomalá, Cacique principal y Señor de sus naturales, de que estaba muy poblada: tuvo despues agregado á su jurisdiccion el Pueblo de Tumbez, hasta que el Virrey Don Francisco de Toledo asignó este al territorio del Corregimiento de Piura, señalando este de la Puná por partido adyacente del de Guayaquil con los anexos de Machala y el Naranjal, por el qual corre el rio Suya que baxa de la sierra de Atuncañar de la Provincia de Cuenca, y desemboca en el Puerto á vista de la misma Isla, por el qual se hace el comercio de estas dos Provincias comunicándose los frutos que producen, sin dificultad en el Invierno, porque en todos tiempos lo facilita la comodidad de las balzas de remos hasta que se junta con otros dos rios llamados Taura

ra y Balao, desde cuyas bocas navegan con vela, añadiendo á la embarcacion un embono de quilla postiza que enmienda el plano, y la asegura de no volcarse, poniéndole una extraordinaria especie de timon llamada guare no conocida en ninguna otra parte, y es una union de cinco tablas de otras tantas varas de largo cada una, y media de ancho, que introducida en el agua entre los palos que forman el plan por la parte de popa á correspondencia de la punta de proa le manejan muy facilmente con una caña, lo qual la hace de sutil gobierno, segura á la bolina, y pronta para montar los remolinos de los rios y los rollos del mar, aunque vaya sobrecargada del ordinario peso de 200 á 300 arrobas en costales de harina, tercios de lienzos y bayetas, y caxones de conservas y frutas de la tierra: tuvo esta Isla 208 Indios de poblacion, y en el año de 1734 solo se hallaron 96 en la numeracion que se hizo; y aunque generalmente se atribuye esta despoblacion á la intemperie del clima, epidemias de viruelas y sarampion, no obstante de estar esentos del repartimiento de mitas y servicio personal, dicen los Indios de la punta de Santa Elena y del Corregimiento de Truxillo que el motivo de su extincion nace de visible castigo de la Justicia Divina, porque habiendo vuelto á los errores de su idolatria, despues de reducidos á christiandad y policía, pasó el Obispo de Truxillo á corregir sus errores y abominables vicios, y en odio de su apostólico zelo le quitaron la vida con veneno, y despues de sepultado el cadaver le desenterraron sigilosamente, purificaron la carne de la infeccion del tósigo, y se lo comieron renovando los cruentos banquetes de su bárbara gentilidad: las producciones de esta Isla se reducen cada año á 60 mangles de pies derechos para las fábricas del Perú, 1500 cargas de cacao, 200 arrobas de pescado seco, de cuya utilidad se mantienen los habitantes, como de las provisiones de carne que hacen para las embarcaciones que tocan en el Puerto de esta Isla y no entran á la ria de la Ciudad, y del producto de las carenas de navíos

ante de estar esentos del epartimiento de mitas y servicio personal, dicen los Indios de la punta de Santa Elena y del Corregimiento de Truxillo que el motivo de su extincion nace de visible castigo de la Justicia Divina, porque habiendo vuelto á los errores de su idolatria, despues de reducidos á christiandad y policía, pasó el Obispo de Truxillo á corregir sus errores y abominables vicios, y en odio de su apostólico zelo le quitaron la vida con veneno, y despues de sepultado el cadaver le desenterraron sigilosamente, pucificaron la carne de la infeccion del tósigo, y se lo comieron renovando los cruentos banquetes de su bárbara gentilidad: las producciones de esta Isla se reducen cada año á 60 mangles de pies derechos para las fábricas del Perú, 1500 cargas de cacao, 200 arrobas de pescado seco, de cuya utilidad se mantienen los habitantes, como de las provisiones de carne que hacen para las embarcaciones que tocan en el Puerto de esta Isla y no entran á la cia de la Ciudad, y del producto de las carenas de navíos grandes que se quedan en él para este efecto, por escusar el impedimento de los baxos del rio para llegar al astillero: no tiene mas Pueblos que el de su mismo nombre, y los de Machala y el Naranjal ya nombrados: está 8 leguas de la Ciudad, en 266 gr. 58 min. de long. y en 2 gr. y 50 min. de lat.

Tiene el mismo nombre el Pueblo principal ó Capital del partido donde reside el Teniente nombrado por el Gobernador, es de clima, cálido, pobre y casi despoblado.

PUNAMÁ, Pueblo de la Provincia y Corregimiento de Larecaxa en el Perú, anexo al Curato de Ambaná.

PUNAN, San Gerónimo de) Pueblo de la Provincia y Corregimiento de Guarochiri en el Perú, anexo al Curato de Santa Olaya.

PUNAQUEHUAR, Pueblo de la Provincia y Corregimiento de Quispicanchi en el Perú, en que hay un devoto Santuario de nuestra Señora de la Purificacion.

PUNÁTA, Pueblo de la Provincia y Corregimiento de Cochabama en el mismo Reyno que el anterior, y del Obispado de Santa Cruz de la Sierra, en que hay un célebre Santuario dedicado á nuestra Señora con advocacion de la Bella.

PUNCÉRES, Pueblo de la Provincia y Gobierno de Cumaná, situado en lo interior de la serranía, y uno de los de las Misiones que tienen en aquella Provincia los PP. Capuchinos Aragoneses, está á la orilla de un rio pequeño que entra en el Guarapiche.

PUNGALÁ, Pueblo de la Provincia y Gobierno de Riobamba en el Reyno de Quito, situado á orilla y á Levante del rio Guamoco, y al S E del de Llicto, es muy fértil, y de territorio ameno y delicioso, está en un gr. 50 min. de lat. aust.

PUNGARAVATO, Pueblo de la Cabecera de partido y Alcaldía mayor de Guimeo en Nueva España, tiene 135 familias de Indios, y en su distrito hay quatro estancias con 34 de Españoles y Mestizos que cogen con abundancia algodon y cascalote, que es el principal ingrediente para el color, curtido y tintura de los cordobanes, y mezclado con la caparrosa se hace el tinte negro mas perfecto, y por esto es yerva muy util y pre-

precisa en las tenerias: está 5 leguas al N de su Capital.

PUNGUÉO, Pueblo de la Alcaldía mayor de Cinagua en Nueva España, es de temperamento cálido y seco, y su vecindario de 32 familias de Indios que comercian en la cria de ganado mayor, cera y maiz: está 47 leguas entre Oriente y Sur de su Capital.

PUNI, Pueblo de la Provincia y Corregimiento de Riobamba en el Reyno de Quito.

PUNILLA, Pueblo de la Provincia y Gobierno del Tucumán en el distrito y jurisdiccion de la Ciudad de Córdoba.

PUNIQUITÁ, Pueblo de la Provincia y Gobierno de Popayán en el Nuevo Reyno de Granada.

PUNO, San Carlos de) Villa pequeña Capital de la Provincia y Corregimiento de Paucarcolla en el Perú desde el año de 1686 en que se demolió la del Asiento de Laicacota por las revoluciones que ocasionaron sus célebres minas de plata, llamóse antes San Juan Baptista, está situada á orilla de la gran laguna de Chucuito que la hace mal sana, es riquísima y muy poblada, entre cuyos vecinos hay algunas familias muy ilustres; tiene dos Parroquias, una para Españoles y otra para Indios: la primera es muy hermosa, costeada por un vecino llamado San Roman, principal Director de una Compañia que se hizo entre varios para labrar una de las minas mas ricas de todo el Perú, de cuyo beneficio repartieron los compañeros á mas de 500 pesos cada uno; hoy está abandonada la mina desde la muerte del referido Director, que siente aun todo el vecindario porque era singular bienhechor de todos: está 4 leguas de la Ciudad de Chucuito, en 16 gr. 51 min. de lat. aust.

PUÑOS, Pueblo de la Provincia y Corregimiento de Guamalies en el Perú, anexo al Curato de Llacta.

PUNOVIS, Nacion bárbara de Indios de la Provincia y país de las Amazonas que habita en los bosques cerca de este rio á la parte del Mediodia, desciende de la de los Burais, con los quales confina al Poniente, está poco conocida.

PUNRÚN, Laguna grande del Perú en la Provincia de Tarma, tiene de largo

go 3 legu
nace de e
bra que d
de Paria.
PUNS
la Provin
Cartagena
no de Gr
una Isla
el rio Ca
Villa de
PUNTA
Pueblo d
partido d
caldía ma
en Nueva
familias d
gunos ran
diacion as
pañoles,
de Mulato
al ESE
Otro Pu
mo nombr
Santa Ele
cia y Gob
quil en el
to, está si
ta, y tien
to, cómod
de las emb
cen el co
donde resi
te el Teni
Otro co
de Negra,
y Corregim
pó en el
situado cer

poblada, entre cuyos vecinos hay algunas familias muy ilustres; tiene dos Parroquias, una para Españoles y otra para Indios: la primera es muy hermosa, costeada por un vecino llamado San Roman, principal Director de una Compañia que se hizo entre varios para labrar una de las minas mas ricas de todo el Perú, de cuyo beneficio repartieron los compañeros á mas de 500 pesos cada uno; hoy está abandonada la mina desde la muerte del referido Director, que siente aun todo el vecindario porque era singular bienhechor de todos: está 4 leguas de la Ciudad de Chucuito, en 16 gr. 51 min. de lat. aust.

PUÑOS, Pueblo de la Provincia y Corregimiento de Guamalies en el Perú, anexo al Curato de Llacta.

PUNOVIS, Nacion bárbara de Indios de la Provincia y país de las Amazonas que habita en los bosques cerca de este rio á la parte del Mediodia, desciende de la de los Burais, con los quales confina al Poniente, está poco conocida.

PUNRÚN, Laguna grande del Perú en la Provincia de Tarma, tiene de largo 3 leguas y 2 de ancho, nace de ella el rio Huambra que despues entra en el de Paria.

PUNSEGUA, Pueblo de la Provincia y Gobierno de Cartagena en el Nuevo Reyno de Granada, situado en una Isla de las que forma el rio Cauca cerca de la Villa de Mompóx.

PUNTA, S. Juan de la) Pueblo de la Cabecera de partido de Huatuzco y Alcaldía mayor de Córdoba en Nueva España, tiene 26 familias de Indios, y en algunos ranchos de su inmediacion asisten 10 de Españoles, 7 de Mestizos y 8 de Mulatos, dista 5 leguas al E S E de su Capital.

Otro Pueblo hay del mismo nombre en el partido de Santa Elena de la Provincia y Gobierno de Guayaquil en el Reyno de Quito, está situado en la Costa, y tiene un buen Puerto, cómodo y freqüentado de las embarcaciones que hacen el comercio ilícito, es donde reside ordinariamente el Teniente del partido.

Otro con el sobrenombre de Negra, de la Provincia y Corregimiento de Copiapó en el Reyno de Chile, situado cerca de la Costa y del rio Mamas, á la parte del Sur tiene en su inmediacion las minas de oro de Jesus Maria y de Maray, y mas adelante casi al mismo rumbo la del Monte Blanco.

Otro de las Misiones que tienen los Religiosos de San Francisco en el Nuevo Reyno de Leon en que se divide este de la Provincia de Coaguila.

Otro que es Asiento de Minas de Plata en la Provincia y Corregimiento de Piura en el Perú, anexo al Curato de su Capital.

Otro con la advocacion de San Juan, llamado tambien de los Ingenios, en la Provincia y Corregimiento de Saña del mismo Reyno que el anterior.

Una Ciudad con la advocacion de San Luis, vease Loyola.

Una Isla en la Provincia y Corregimiento de Cuyo y Reyno de Chile.

PUNTAL, Pueblo de la Provincia y Corregimiento de Pasto en el Reyno de Quito.

PUNTAS, Cabo de tres) extremidad oriental de la Costa en la Provincia y Gobierno de Cumaná, es de la figura de una T, cuya parte superior ó linea que se ex-

extiende tiene tres picachos, por la parte del O forma el golfo de Cumaná ó Cariaco, cuyo término es la punta de Araya, y por la parte del E el golfo Triste que acaba en la punta de Paria: está en 313 gr. 30 min. de long. y en 70 gr. 20 min. de lat.

Otro cabo hay del mismo nombre en la Costa de la Provincia y Gobierno de Honduras, está entre el golfo de este nombre y el Triunfo de la Cruz; detrás de él y en el seno que forma al SSE, adonde está el Pueblo de Santo Tomas de Castilla, es el fondeadero de las embarcaciones de registro que van á esta Provincia.

Un cerro llamado así, tambien en la Costa del S del estrecho de Magallanes, es una Isleta á la boca del canal de Santa Bárbara.

PUNTOS, Sierra de los quince) en la Provincia y Gobierno del Paraguay.

Un rio de la Provincia y Corregimiento de Coquimbo en el Reyno de Chile corre casi al N.

PUNUNÚ, Rio de la Provincia y Gobierno de Quixos y Macas en el Reyno de Quito, corre del NE al SO 18 leguas, y despues entra por la parte oriental en el de Payamino en 46 min. de lat. aust.

PUNUTÚN, Pueblo de la Provincia y Corregimiento de Quillota en el Reyno de Chile, situado á orilla del rio de este nombre.

PUPA, San Francisco de) Fuerte de la Provincia y Gobierno de la Florida, situado á orilla del rio grande de San Mateo.

PUPIALES, Pueblo de la Provincia y Gobierno de Pasto en el Reyno de Quito.

PUPUI, Pueblo de la Provincia y Corregimiento de Coquimbo en el Reyno de Chile, situado á orilla del rio Conchali.

PUQUINA, Pueblo de la Provincia y Corregimiento de Moquehua en el Perú.

PUQUIOS, Pueblo de la Provincia y Corregimiento de Copiapó en el Reyno de Chile, situado entre el rio Castaño y el de Chimiral.

PURACÉ, Pueblo de la Provincia y Gobierno de Popayán en el Nuevo Reyno de Granada, situado cerca de su Capital al E.

PURAPÉL, Rio pequeño del Reyno de Chile, corre al S, y torciendo luego su curso al E entra en el de Longomillas.

PU-

por la parte oriental
de Payamino en 46
de lat. aust.

NUTUN, Pueblo de
vincia y Corregimien-
Quillota en el Reyno
ile, situado á orilla
o de este nombre.

PA, San Francisco de) e de la Provincia y rno de la Florida, si- á orilla del rio gran- San Mateo.

PIALES, Pueblo de ovincia y Gobierno de en el Reyno de Quito.

PUI, Pueblo de la ncia y Corregimiento quimbo en el Reyno hile, situado á orilla o Conchali.

QUINA, Pueblo de la ncia y Corregimiento oquehua en el Perú.

QUIOS, Pueblo de la ncia y Corregimiento opiapó en el Reyno de) situado entre el rio ño y el de Chimiral.

RACÉ, Pueblo de la ncia y Gobierno de Po- n en el Nuevo Reyno ranada, situado cerca Capital al E.

RAPÉL, Rio pequeño Reyno de Chile, corre , y torciendo luego su al E entra en el de gomillas.

PU-

PURARÁ, Pueblo de la Provincia y Corregimiento de Caxamarquilla en el Perú.

PURASICAS, Nacion bárbara de Indios de la Provincia y Gobierno de los Chiquitos, confina por el N con la de los Borilos, y solo se sabe de ella que es muy numerosa y guerrera.

PURBACHI, Pueblo de las Misiones que tenian los Regulares de la Compañia en la Provincia de Taraumara y Reyno de Nueva Vizcaya, está 29 leguas al S ¼ al O del Real de Minas y Villa de San Felipe de Chiguagua.

PURÉI, Pueblo de la Provincia de Barcelona y Gobierno de Cumaná, situado en la Costa.

PURÉN, Pueblo grande y Plaza de Armas del Reyno de Chile contra los Indios Araucanos que lo tomaron y destruyeron el año de 1723, se reedificó el de 1730, y tiene guarnicion de tropa Española.

Tiene el mismo nombre una laguna de este Reyno en el país y territorio de los Indios Araucanos donde siempre se han hecho fuertes é invencibles á los Españoles, se forma de los dos rios Curarahua y Eyoa que salen despues para entrar en el de la Imperial.

Un valle grande, fértil y hermoso del mismo Reyno, célebre por los combates que en él han tenido los Españoles contra los Araucanos haciéndolo teatro de las acciones mas gloriosas.

PURI, Pueblo de la Provincia y Gobierno del Darien en el Reyno de Tierra Firme, situado en la Costa de la mar del Sur, al O del Real de Minas de oro de Santa Maria mediando un pequeño rio.

PURIBI, Puerto del rio Poumaron en la Provincia y Gobierno de la Guayana y parte de ella que poseen los Holandeses.

PURICA, Sierra de) Montañas de la Provincia y Gobierno de Sonora en la América Septentrional.

PURICOSA, Rio de la Provincia y Gobierno de Jaen de Braçamoros en el Reyno de Quito, corre casi paralelo al de Zrambisa, y entra en el de Santiago.

PURIFICACION, Nuestra Señora de la) Villa de la Provincia y Gobierno de Neiva en el Nuevo Reyno de Granada, es de temperamento muy cálido, produce con abundancia cacao,

cañas dulces, maiz, yucas, plátanos, y tiene muchas minas de oro que se trabajan, y lavaderos del mismo metal en los rios de Saldaña, Cuello y la Magdalena; cria mucho ganado vacuno y de cerda, de que hace grandes sacas para Cartagena, Santa Fe, Honda y Mompox: sus naturales, que pasan de 500 vecinos, son agrestes y sin cultura, por lo qual los llaman Lanudos en Cartagena y demas Pueblos de la Costa, y lo mismo á el resto de naturales de esta Provincia; padece la pension de tener muchos insectos, y particularmente el llamado coya: está 48 leguas al S de Santa Fe, en medio de las Ciudades de Neiva y Tocaima.

Tiene el mismo nombre un Pueblo de la Cabeza de partido y Alcaldía mayor de Tezcoco en Nueva España, situado entre dos empinados cerros, tiene 280 familias de Indios que viven del comercio de cortar maderas y hacer carbon para conducirlo en canoas á México, está una legua al Oriente de su Capital, á orilla de la laguna, entre los rios Papalotla y Tezcoco.

Otro de la Cabecera de partido y Alcaldía mayor de Teotihuacan en el mismo Reyno, distante media legua al Poniente de su Capital.

Otro de la Cabecera de partido y Alcaldía mayor de Tepeaca en el mismo Reyno tiene 27 familias de Indios, y dista una legua de su Capital.

Un Pueblo de la Provincia y Gobierno de Venezuela en el Nuevo Reyno de Granada, situado cerca de la Costa y del rio Ipire, á orilla de la laguna de Unare.

PURNIO, Pueblo del Gobierno de Mariquita y jurisdiccion de la Villa de Honda en el Nuevo Reyno de Granada, es una agregacion de toda especie de gentes á la orilla del rio grande de la Magdalena, mas abaxo de aquella Villa y á poca distancia, es de temperamento muy cálido, enfermizo, y de molesta habitacion por la abundancia de mosquitos zancudos y gegenes; tiene algunas minas de oro, aunque se trabajan muy poco; abunda en cacao, cañas dulces y demas frutos de tierra caliente.

PU-

Otro de la Cabecera de
tido y Alcaldía mayor de
otihuacan en el mismo
yno, distante media le-
a al Poniente de su Ca-
al.

Otro de la Cabecera de
tido y Alcaldía mayor de
peaca en el mismo Rey-
tiene 27 familias de In-
s, y dista una legua de
Capital.

Un Pueblo de la Provin-
y Gobierno de Vene-
ela en el Nuevo Reyno
Granada, situado cerca
la Costa y del rio Ipire,
orilla de la laguna de
nare.

PURNIO, Pueblo del
obierno de Mariquita y
risdiccion de la Villa de
onda en el Nuevo Rey-
de Granada, es una agre-
cion de toda especie de
ntes á la orilla del rio
ande de la Magdalena,
as abaxo de aquella Vi-
a y á poca distancia, es
temperamento muy cá-
lo, enfermizo, y de mo-
sta habitacion por la abun-
ncia de mosquitos zancu-
os y gegenes; tiene algunas
inas de oro, aunque se
abajan muy poco; abun-
a en cacao, cañas dulces
demas frutos de tierra ca-
ente.

PU-

PURIO, Rio de la Provincia y Gobierno de Veragua en el Reyno de Tierra Firme, nace en las montañas de la parte del Sur, y sale al mar Pacífico enfrente de la Isla de Iguanas.

PURRISBURG, Ciudad del Condado de Granville y distrito de Beaufort en la Corolina Meridional, situada á la parte del N del rio Savannah, 89 millas al S O de Charlestown, tiene el nombre de Mr. Purry, Caballero natural de Neufchatel, que animado por el Gobierno Inglés y de la Carolina estableció y fundó esta Colonia llevando para ello familias de los Cantones Suizos: está en 18 gr. de long. y en 32 gr. 15 min. de lat. vease Granville.

PURÚ, ó Gonipape) Rio de la Provincia y país de las Amazonas ó parte de la Guayana que tienen los Portugueses, nace debaxo de la linea equinoccial en el país de los Indios Tueres, corre al S S E, y entra en el de las Amazonas entre el de Igarape y el de Urubacuara.

PURUAI, Pueblo de la Provincia y Corregimiento de Conchucos en el Perú, anexo al Curato de Sihuas,

es de temperamento sumamente cálido.

Tiene el mismo nombre un rio de esta Provincia y Reyno, nace cerca del Pueblo de Miraflores, corre al N y entra en el Marañon.

PURUANDIRO, S. Juan de) Pueblo y Cabecera de partido de la Alcaldia mayor de Valladolid en la Provincia y Obispado de Mechoacán, está situado al pié de la sierra de este nombre en templado temperamento, 24 leguas distante de su Capital Pasquaro por la parte del N, y en él se divide su jurisdiccion de la de la Villa de Leon, sirviéndoles de límite un caudaloso rio que nace en la de Metepec y corre internándose en otras: tiene 27 familias de Españoles, 3 de Mulatos y 131 de Indios que viven aplicados al beneficio y curtido de corambres.

PURUAYES, Nacion antigua de Indios del Reyno de Quito al Mediodia de la Provincia de Riobamba, han sido siempre belicosos, fuertes y de sutil ingenio, han formado algunos Pueblos.

PURUCHÚCU, Pueblo de la Provincia y Corregimiento de Canta en el Perú,

ane-

anexo al Curato de Guamantanga.

PURURI, Rio pequeño de la Provincia y Gobierno de la Guayana ó Nueva Andalucia, corre quasi al N, y entra en el Orinoco al E de la boca del caudaloso Caura.

PURUGOTOS, Nacion bárbara de Indios infieles de la Provincia y pais de la Guayana ó Nueva Andalucía, habitan cerca de la orilla del Orinoco, pero se tienen pocas noticias de sus costumbres.

PURUMAUCA, Provincia antigua del Reyno de Chile, confinante por el N con la de Coquimbo, sus naturales impidieron el progreso de las conquistas del Inca Yupanqui, y le dieron una sangrienta batalla que duró tres dias consecutivos, obligando á aquel Monarca á retirarse y á poner límite á sus dominios por la parte del Mediodia en el rio Maulli ó Maule.

PURÚN, Laguna de la Provincia y Corregimiento de Canta en el Perú, á la orilla del rio Pari, en ella hay unas salinas en que se coge sal con abundancia.

PURUNCHEQUARO, San Gerónimo de) Pueblo de la Cabecera de partido de Cocupao y Alcaldía mayor de Valladolid en la Provincia y Obispado de Mechoacán, está situado mui cerca de la laguna, y tiene 35 familias de Indios aplicados á la pesca y cultivo de la tierra, está una legua al Poniente de su Cabecera.

PURUPII, Pueblo de la Provincia y Capitanía de Sergipe en el Brasil, situado á orilla del rio grande de San Francisco, cerca de su salida al mar.

PURÚS, Rio grande y caudaloso del Reyno del Brasil, corre del Mediodia al N por bosques y paises desconocidos al Mediodia del Marañon, en el qual entra, entre el de Coari y el de la Madera, por quatro bocas, es navegable, y en los bosques de su inmediacion habitan muchos Indios bárbaros infieles, baña el territorio de los Portugueses del Pará, su boca principal está en 4 gr. 28 min. de lat. aust.

PURUTÚN, Pueblo de la Provincia y Corregimiento de Quillota en el Reyno de Chile, en su distrito hay un gran mineral de cobre.

PU-

la Cabecera de partido
Cocupao y Alcaldia ma-
de Valladolid en la Pro-
cia y Obispado de Me-
acán, está situado mui
ca de la laguna, y tie-
35 familias de Indios apli-
los á la pesca y cultivo
la tierra, está una le-
a al Poniente de su Ca-
era.

PURUPH, Pueblo de la
ovincia y Capitanía de
gipe en el Brasil, situa-
á orilla del rio grande
San Francisco, cerca de
salida al mar.

PURÚS, Rio grande y
daloso del Reyno del
sil, corre del Mediodia
N por bosques y paises
conocidos al Mediodia del
rafion, en el qual en-
, entre el de Coari y
de la Madera, por qua-
bocas, es navegable, y
los bosques de su inme-
cion habitan muchos In-
s bárbaros infieles, ba-
el territorio de los Por-
gueses del Pará, su bo-
principal está en 4 gr.
min. de lat. aust.

PURUTÚN, Pueblo de
Provincia y Corregimien-
de Quillota en el Rey-
de Chile, en su distrito
y un gran mineral de
bre.

PU-

PUSI, Pueblo de la Provincia y Corregimiento de Asangaro en el Perú, tiene una fuente ó manantial de agua que dexándola reposar sobrenada en ella con abundancia un aceyte de que usan para alumbrarse, está situado á la orilla de la laguna de Chucuito.

PUTAGÁN, Rio de la Provincia y Corregimiento de Maule en el Reyno de Chile, corre al S S E, y entra en el de Longomilla.

PUTAENDO, Valle grande, hermoso y fértil de la Provincia y Corregimiento de Quillota en el mismo Reyno que el rio anterior.

PUTES, Pueblo de la Provincia y Gobierno de Popayán en el Nuevo Reyno de Granada, situado al Poniente del rio Rumichacá, y al Mediodía del de Ilis en 55 min. de lat. bor.

PUTICA, Pueblo de la Provincia y Corregimiento de Vilcas Huaman en el Perú, anexo al Curato de Cangallo.

PUTINA, Pueblo de la Provincia y Corregimiento de Asangaro en el mismo Reyno que el anterior, anexo al Curato del de Chupa, situado á orilla de la

laguna de Chucuito.

PUTINSA, Pueblo de la Provincia y Corregimiento de Yauyos en el mismo Reyno que los anteriores, anexo al Curato de Pampas.

PUTUGANTI, Rio de la Provincia y Gobierno del Darien en el Reyno de Tierra Firme, nace en las montañas de la parte del N, y sale al mar al O de la Isla de Pinos.

PUTUMAYO, Rio grande, caudaloso y navegable, llamado tambien Iza, del Reyno del Perú, nace en las serranías de la Provincia de Pasto hácia la parte de Levante, y al Poniente de Sibundoy, corre mas de 300 leguas del N N O al S S E, recogiendo en su curso las aguas de mas de otros 30 rios, de que son los principales San Pedro, Guinchos, Plato, Vides, Quino, Pischilin, Yaca, Guames, S. Miguel, y un brazo del gran Caquetá: sus orillas estaban pobladas de muchas naciones de Indios infieles llamadas Yurunas, Guataicus, Yacatiguaras, Parianas, Ziyus, Atucais, Cunas, y Omaguaisietes, que quiere decir Omaguas verdaderos; la mayor parte de es-

estos se han retirado á los bosques en que tienen establecidas Misiones para su conversion los Religiosos de San Francisco de la Provincia de Quito: este rio lleva entre sus corrientes mucho oro arrastrado de los minerales por donde pasa, y se halla en sus arenas, entra en el Marañon en 3 gr. 14 min. de lat. aust.

Tiene el mismo nombre un Pueblo de la Provincia y Gobierno de Mainas en el Reyno de Quito, reduccion de Indios de las Misiones que tenian allí los Regulares de la Compañia, situado á la orilla del rio anterior.

PUXAQUERÁN, Pueblo de la Cabecera de partido de Zanguio y Alcaldía mayor de Zamora en Nueva España, situado en la cumbre de un elevado cerro que hay en medio de la gran laguna ó mar de Chapala, que hace una deliciosa vista, tiene 30 familias de Indios que se mantienen del oficio de pescadores y del cultivo de algunas pocas semillas y frutos en las huertas que tienen, está 8 leguas al S de su Cabecera.

PUXMECATÁN, Pueblo y Cabecera de partido de la Alcaldía mayor de Villalta en Nueva España, es de temperamento caliente, tiene 74 familias de Indios, y dista 24 leguas al Oriente de su Capital.

PUYEGUE, Laguna grande del país y tierras Magallánicas hácia el estrecho, en sus inmediaciones dicen que habitan algunos Indios de los Cesares, está en 41 gr. 17 min. de lat. aust.

PUYÚC, Rio de la Provincia y país de las Amazonas, corre del N al Mediodia, y unido al de Pintuc-yacu forma el de Guincos, que sigue el mismo curso hasta entrar en el de Pastaza por la parte septentrional á Levante de Canincha el viejo en 1 gr. 42 min. de lat. aust.

PUYZOCAS, Nacion bárbara de Indios del Reyno del Perú confinante con la de los Chiquitos, la descubrió el P. Lucas Caballero, de la extinguida Compañia, el año de 1711, y habiendo entrado á predicarles la Fe fué muerto por aquellos infieles como todos los Españoles é Indios convertidos que le acompañaban en número de veinte y seis personas.

QUA-

de la Alcaldía mayor de Villalta en Nueva España, es de temperamento caliente, tiene 74 familias de Indios, y dista 24 leguas al Oriente de su Capital.

PUYEGUE, Laguna grande del país y tierras Magallánicas hácia el estrecho, en sus inmediaciones dicen que habitan algunos Indios de los Cesares, está en 41 gr. 17 min. de lat. aust.

PUYÚC, Rio de la Provincia y país de las Amazonas, corre del N al Mediodia, y unido al de Pintucyacu forma el de Guincos, que sigue el mismo curso hasta entrar en el de Pastaza por la parte septentrional á Levante de Canincha el viejo en 1 gr. 42 min. de lat. aust.

PUYZOCAS, Nacion bárbara de Indios del Reyno del Perú confinante con la de los Chiquitos, la descubrió el P. Lucas Caballero, de la extinguida Compañía, el año de 1711, y habiendo entrado á predicarles la Fe fué muerto por aquellos infieles como todos los Españoles é Indios convertidos que le acompañaban en número de veinte y seis personas.

QUA-

QUA

QUACHICHILES, Nacion de Indios de los Chichimecas en Nueva España, en tiempo de su gentilidad eran de los mas brutales, vivian vagantes por los bosques y montes, manteniéndose de la caza que exercitaban contra los Christianos lo mismo que con las fieras, no daban indicio de racionalidad hasta que en tiempo del Virrey Don Luis de Velasco, Marques de Salinas, se reduxeron por medio de un Mestizo llamado Caldera, hijo de un Español y de una India Chichimeca, el qual habia vivido muchos años con ellos, y para civilizarlos se enviaron Indios de la Provincia de Tlaxcala que poblasen con ellos, acompañados de Fr. Gerónimo Zarate y Fr. Gerónimo de Mendieta, Religiosos del Órden de San Francisco, y despues de haber catequizado y bautizado muchos, sacaron otros con que fundaron los Pueblos del Real de Minas de San Luis de Potosí en la Provincia de Zacatecas, San Miguel de Mezquitic, Colotlán en la Provincia de Guadalaxara, costando al Rey mucho el mantenerlos á costa del Real Erario el tiempo que tardaron en acostumbrarse al trabajo y cultivo de la tierra.

QUADE, Cabo de) en la Costa del N del estrecho de Magallanes, enfrente de la boca del canal de San Juan.

QUADOGHE, Pueblo de Indios de la Nueva Francia ó Canadá, situado cerca de la Costa del Sur del lago Michigan, su territorio fué vendido por las seis naciones de Indios aliados á los Ingleses el año de 1701, y ratificado el acto de venta en los de 1726 y 1744.

QUAHUACÁN, Provincia antigua de Nueva España comprehendida hoy en la de Tezcoco.

QUANAXTITLÁN, Pueblo de la Cabecera de partido de San Luis de la Costa y Alcaldía mayor de Tlapa en Nueva España, es de temperamento sumamente cálido, y solo produce maiz y arroz, tiene 34 familias de Indios, y está 2 leguas al NO de su Cabecera.

QUANESEE, Pueblo de Indios de la Carolina Septentrional, en que tienen los Ingleses un establecimiento á orilla del rio Euphasée.

QUANNES, Ciudad de la Provincia y Colonia de Maryland, situada entre el rio Patuxent y la orilla de la Bahía de Chesapeack.

QUAPÁN, San Francisco de) Pueblo de la Cabecera de partido y Alcaldía mayor de Cholula en Nueva España, tiene 72 familias de Indios, y está poco mas de una legua de su Capital.

QUAPPILOLLÁN, Provincia antigua de la Nueva España, la conquistó y unió al Imperio Ahuitzotl, VIII Emperador Mexicano; despues de la entrada de los Españoles quedó confundida en la nueva division que hicieron.

QUAQUACUYUTI, Rio de la Provincia y Gobierno de Buenos Ayres, corre al NNE, y entra en el rio grande de los Portugueses.

QUAQUALA, Pueblo de la Cabecera de partido y Alcaldía mayor de Cuquio en Nueva España, distante 2 leguas al Poniente de él.

QUAQUES, Ensenada de) en la Costa de la mar del Sur y Provincia y Gobierno de Esmeraldas, formada por el cabo ó punta del Palmar al Mediodia, y la del Pedernal al N, distante solo 2 min. de lat. bor. de la linea equinoccial.

QUARA, Pueblo de la Isla y Gobierno de la Trinidad, situado en la Costa del E, cerca del Puerto de Guasima.

QUARAVAGUAZANAS, Nacion bárbara y belicosa de Indios de la Provincia y país de las Amazonas, vive en los bosques inmediatos al rio Negro, se mantienen solo de la caza y de la pesca, usan por armas flechas envenenadas, y no es numerosa.

QUARCI, Rio de la Provincia y Gobierno de Buenos Ayres, nace de unas montañas entre los rios Negro y Ibicuy, corre al O, y entra en el Uruguay enfrente del de Itu.

QUAREPORIQUE, Rio de la Provincia y Gobierno del Paraguay, corre al O, y entra en el de este nombre entre los de Xexuy y de Ipuigta.

QUAREQUA, Provincia antigua del Reyno de Tierra Firme, hoy confundida con la del Darien, la descubrió Bas-

del Sur y Provincia y
ierno de Esmeraldas, for-
a por el cabo ó punta
Palmar al Mediodia, y
el Pedernal al N, dis-
e solo 2 min. de lat. bor.
la linea equinoccial.

QUARA, Pueblo de la
y Gobierno de la Tri-
ad, situado en la Costa
E, cerca del Puerto de
asima.

UARAVAGUAZANAS,
cion bárbara y belicosa
Indios de la Provincia y
s de las Amazonas, vive
los bosques inmediatos al
Negro, se mantienen
de la caza y de la pes-
usan por armas flechas
venenadas, y no es nu-
rosa.

QUARCI, Rio de la
ovincia y Gobierno de
enos Ayres, nace de unas
ntañas entre los rios Ne-
y Ibicuy, corre al O,
entra en el Uruguay en-
nte del de Itu.

QUAREPORIQUE, Rio
la Provincia y Gobierno
Paraguay, corre al O,
entra en el de este nom-
e entre los de Xexuy y
Ipuigta.

QUAREQUA, Provincia
tigua del Reyno de Tierra
rme, hoy confundida con
del Darien, la descubrió
Bas-

Basco Nuñez de Balboa, y desde una montaña de ella la mar del Sur; estaba gobernada del Cacique Tarecha, que murió con muchos de sus naturales en una batalla que les dió: eran estos Indios sumamente bárbaros y belicosos, y entre sus viciosas costumbres tenian la de Sodomitas, por lo qual mandó quemar algunos Balboa para escarmiento de los otros, y aquí vieron los Españoles los primeros Negros esclavos en la América, sin que pudiesen averiguar de donde habian ido.

QUARTO, Rio grande de la Provincia y Gobierno del Tucumán en el Perú, nace en las sierras de Champanchin, cerca de la Ciudad de Córdoba, corre hácia al Oriente por la parte del Sur de la Provincia, y despues de mas de 60 leguas de curso termina en una laguna que forma de sus aguas.

QUATEPÉC, San Nicolas de) Pueblo y Cabeza de partido de la Alcaldía mayor de Marinalco en Nueva España, tiene 120 familias de Indios que se ocupan en sembrar maiz, cebada y otras semillas, y en la cria de algun ganado menor; fabrican muchas bateas, que son unas artesas grandes, y cortan maderas para hacer coches, todo lo qual llevan á vender á México: está 8 leguas al N de su Capital, cuyo camino, aunque de montes y pedregales, está poblado de árboles, cocotales, ó teas, y encinas muy crecidas.

QUATRO EVANGELISTAS, vease Evangelistas.

QUAUHNAHUAC, ó Cuernavaca) como llaman vulgarmente, Provincia y Alcaldía mayor de Nueva España, perteneciente al Estado del Marquesado del Valle que concedió á Hernan Cortés el Emperador Carlos V, cuyos poseedores la proveen, tiene bastante extension, es muy fértil y abundante en frutos, algodon, ajenjibre, de que mantiene un lucroso comercio, como de carbon, leña y maderas que conducen para vender á México, y lo mismo maiz, y pescados que cogen de una laguna, y tienen allí estimacion; produce tambien cañas dulces de que fabrican azucar; es una de las jurisdicciones mas pobladas que hay en todo el Reyno, y consta de los Pueblos siguientes.

San

San Joseph Caltengo.
San Gerónimo Cocotzingo.
S. Gaspar Tetela.
Santa Maria de Ahuacates.
San Lorenzo Chamilpa.
San Salvador Ocotepec.
San Nicolas Ahuacatepec.
San Miguel Chapultepec.
San Diego Acapazinco.
S. Antonio Analco.
Huitzilaque.
Guaxomulco.
Santiago Huitepec.
San Vicente Zaqualpa.
S. Luis Amaticlán.
S. Bartolomé Choloapa.
Asuncion de Temalzingo.
Xochitepec.
Acatlipa.
S. Agustin Tetlama.
S. Sebastian Quentepec.
S. Francisco Ahuehuezingo.
Santa Maria Alpuyeca.
Mazatepec.
San Francisco Tetecala.
San Gaspar Coaclán.
S. Miguel Cuantla.
Guizinclán.
San Juan Coatetelco.
San Salvador Miacatlan.
San Juan Tetelpa.
San Juan Panchimalco.
Natividad de Tlatenchi.
San Miguel Xoxutla.
Tlaculténango.
Tlayohualco.
Nexpa.
Tetecala.
Teocalzingo.
Ixtla.
Tehuixtla.
Cuauchinola.
Amacuzaque.
Yautepec.
S. Juan Maticlan.
Santiago Maticlan.
Guacalco.
Tepoxtlán.
San Andres.
Santa Catalina.
Santiago.
Amatlan.
Santo Domingo.
San Juan.
Goastepec.
Pazulco.
Ayacapixtla.
Ticomán.
Tlaltizapán.
Ixtolucan.
Atlacahualoya.
Clalistac.
Xantetelco.
Amacuica.
Huichiluya.
Xacapistla.
San Sebastian Archidipisco.
Hatenango.
Xonacatepec.
Amacuitlapilco.
Atotonilco.
Tepantzingo.
Tetela.
Acoxchiapa.
Chalcaxingo.
Claucac.
Xalostóc.
S. Francisco Texcala.
San Agustin Xochitlan.

La Capital de esta Provincia es la Ciudad del mismo nombre, situada en un terreno quebrado, de benigno temperamento, muy fértil y amena por la abundan-

Tepoxtlán.
San Andres.
Santa Catalina.
Santiago.
Amatlan.
Santo Domingo.
San Juan.
Goastepec.
Pazulco.
Ayacapixtla.
Ticomán.
Tlaltizapán.
Ixtolucan.
Atlacahualoya.
Clalistac.
Xantetelco.
Amacuica.
Huichiluya.
Xacapistla.
San Sebastian Archidipisco.
Hatenango.
Xonacatepec.
Amacuitlapilco.
Atotonilco.
Tepantzingo.
Tetela.
Acoxchiapa.
Chalcaxingo.
Claucac.
Xalostóc.
S. Francisco Texcala.
San Agustin Xochitlan.

eno quebrado, de be-
io temperamento, muy
l y amena por la abun-
dan-

dancia de aguas que en la antigüedad se le comunicaron por diferentes conductos de primoroso artificio: la Iglesia Parroquial, que es el Convento de Religiosos de San Francisco, aunque de fabrica antigua, es toda de bóvedas, adornada con magnificencia de ricas alhajas de plata; inmediato á ella está la Venerable Órden Tercera, compuesta de lo mas noble de su vecindario que es de 314 familias, la mayor parte de Españoles, y los restantes Mestizos y Mulatos, y 622 de Indios, que están repartidos en nueve Barrios que rodean la Villa, y se reputan por Pueblos; en una Capilla que tiene se venera una Imágen de nuestra Señora de la Concepcion, cuyo origen tienen justificado que en tiempo de Hernan Cortés llegaron á pedir posada á un ingenio ó hacienda de aquel dos peregrinos de hermosa presencia á casa de una virtuosa muger llamada Agustina que llevaban un caxon cerrado, el qual dexaron en su poder para que lo guardase, y aunque se ausentaron los huéspedes no quiso abrirlo esperando que volviesen; pero cansada de lo que tardaban, y admirada de la música que se oía hácia la parte que tenia el caxon, dió cuenta al Cura y al Alcalde mayor, que abriéndolo en presencia de muchos vecinos hallaron una Imágen de nuestra Señora de peregrina hechura: esta Ciudad era en tiempo de los Indios muy fuerte por las obras que tenian los Indios para defenderla; Hernan Cortés la ganó por el valor con que un Indio Tlaxcalteca de sus aliados entró por lo mas fuerte siguiéndole algunos Españoles; el Cacique ó Señor dió inmediatamente la obediencia á Cortés, y le auxîlió en la conquista de la Capital, por cuya razon les declararon guerra los Mexicanos de las Provincias de Malinalco y Cohuixco; pero envió Cortés para defenderlos ochenta Españoles con el Capitan Andres de Tapia con que derrotaron en una batalla á sus enemigos: está Quanahuac 14 leguas al S de México, en 273 gr. 45 min. de long. y en 19 gr. 35 min. de lat.

QUAUHQUECHOLLA, Poblacion grande en tiempo de la gentilidad de los In-

Indios de Nueva España, situada en el valle de Atrisco, fué poblada por los Teochichimecas gobernados de Xelhua, hijo primero de Ixtác Mixcuatl, Señor de las Siete Cuevas, dándole este nombre de un páxaro muy hermoso así llamado: estaba situada en una llanura cercada de muralla de tres estados de alto y catorce pies de ancho con buen parapeto, que se unia con una sierra que por su aspereza le servia de defensa; solo tenia dos puertas, para cuya entrada era preciso subir muchos escalones: tenia hermosos edificios y muchas huertas por ser muy fértil el terreno, celebraba mercado público de gran comercio, y constaba su vecindario de mas de cinco mil vecinos: Moctezuma la sitió y tomó llevándose tres mil y doscientos cautivos; en ella se juntaron los Mexicanos para hacer guerra á Tlaxcala, pidieron auxilio á Hernan Cortés con que lograron quedar victoriosos de sus enemigos.

QUAUHQUETZPALTEPÉC, Pueblo de la Provincia y Alcaldía mayor de Panuco en Nueva España, situado cerca de un Estero. Tiene el mismo nombre un rio de esta Provincia y Reyno que entra en el de Paloapan ó Alvarado, dicen que entre sus minas lleva mucho oro del que arrastra de los minerales.

QUAUHTITLÁN, Pueblo de la Provincia de México en Nueva España, lo conquistó y unió al Imperio el Emperador Izcohuatl; era Ciudad grande y populosa, la ganó Cortés hallándola despoblada de gentes quando sitiaba á México: tenian sus naturales la bárbara costumbre en las fiestas de sus dioses de degollar dos Indias esclavas, y desollándolas se vestian con las pieles dos Indios que hacian mil ceremonias representando á sus dioses, en cuyo obsequio ponian en seis palos muy altos clavados en tierra otros tantos prisioneros de los que habian hecho en la guerra, aspados, y todos los asaeteaban, dexándolos caer luego desde lo alto antes de morir para sacarles los corazones, y degollándolos entregaban las cabezas á los Sacerdotes, y repartian el cuerpo para comérselo: hay en este Pueblo una gran calzada de piedra construida

Tiene el mismo nombre
rio de esta Provincia y
yno que entra en el de
oapan ó Alvarado, di-
que entre sus minas lle-
mucho oro del que ar-
tra de los minerales.

QUAUHTITLÁN, Pue-
de la Provincia de Mé-
o en Nueva España, lo
quistó y unió al Impe-
el Emperador Izcohuatl;
Ciudad grande y popu-
a, la ganó Cortés hallán-
a despoblada de gentes
ando sitiaba á México:
ian sus naturales la bár-
ra costumbre en las fies-
de sus dioses de dego-
r dos Indias esclavas, y
sollándolas se vestian con
pieles dos Indios que ha-
n mil ceremonias repre-
ntando á sus dioses, en
yo obsequio ponian en
s palos muy altos clava-
s en tierra otros tantos
isioneros de los que ha-
an hecho en la guerra,
pados, y todos los asae-
aban, dexándolos caer luc-
desde lo alto antes de
orir para sacarles los co-
zones, y degollándolos en-
egaban las cabezas á los
cerdotes, y repartian el
erpo para comérselo: hay
este Pueblo una gran
lzada de piedra construi-

da por los Españoles que llega hasta México, de donde dista 4 leguas.

QUAUHTINCHÁN, Pueblo de la Provincia y Alcaldía mayor de Tepeaca en Nueva España, era al principio muy grande y de numerosa poblacion, sus naturales dieron muerte á dos niños de Tlaxcala educados en la Religion Católica que acompañaban á los Religiosos Fr. Bernardino Minaya y su compañero, en odio de que buscaban los ídolos para quemarlos, pero fueron ahorcados en México con su Cacique por este delito; fué doctrina de los Religiosos de San Francisco, y habiéndola cambiado por disposicion del Obispo de la Puebla con los de Santo Domingo no quisieron admitir á estos, hasta que se les volvió á dar á aquellos á quienes labraron un Convento y Iglesia de los mejores que hay en todo el Reyno; hay en este Pueblo una fuente que entra en el referido Convento para regar la huerta, la qual con el tiempo forma una costra de piedra en los conductos por donde pasa: dista 4 leguas de la Ciudad de la Puebla de los Angeles.

QUAUHTOCHO, Puerto de la mar del S en Nueva España, los Españoles le llaman Guatulco; vease este artículo.

QUAUILOTLATZALA, Pueblo de la Cabeza de partido y Alcaldía mayor de Tlapa en Nueva España, tiene 55 familias de Indios Mexicanos que se emplean en cultivar semillas, grana y algodon.

QUAUTLAMAYÁN, Pueblo de la Cabecera de partido y Alcaldia mayor de Zochicoatlan en el mismo Reyno que el anterior, es de temperamento frio, situado entre cerros y barrancas, tiene 16 familias de Indios, y es el último Pueblo de esta jurisdiccion por aquella parte, dista 2 leguas al Oriente de su Capital.

QUAUTLAZINCO, San Juan de) Pueblo de la Cabecera de partido y Alcaldía mayor de Cholula en el mismo Reyno que los anteriores, tiene 190 familias de Indios, y está media legua al N de su Capital.

QUAXINICUILAPA, Pueblo de la Provincia y Corregimiento de Tutiapa en el Reyno de Guatemala, anexo al Curato del de Esclavos.

QUA-

QUAZINTLA, Pueblo de la Cabecera de partido y Alcaldía mayor de Papantla en el mismo Reyno que el anterior, tiene 25 familias de Indios, y dista 5 leguas al NO de aquella.

QUAZOQUITENGO, Pueblo de la Cabeza de partido de San Luis de la Costa y Alcaldía mayor de Tlapa en el mismo Reyno que el anterior, tiene 59 familias de Indios que solo tratan en maiz, que es el único fruto que produce su terreno: está 7 leguas de su Cabecera.

QUC

QUCHUCABI, Volcán del Reyno de Chile, situado en los montes de su Cordillera en 42 gr. de lat.

QUE

QUE, Valle del) en la Provincia y Corregimiento de Coquimbo y Reyno de Chile, está entre la Costa y el rio de los Puntos.

QUEACHES, Nacion bárbara de Indios de la Provincia de Yucatán, despues de la conquista por los Españoles se sublevaron cometiendo muchas atrocidades algunos Pueblos sostenidos de estos Indios, á cuyo castigo hizo una entrada el Alcalde mayor de Chiapa Don Diego de Vera Ordoñez de Villaquirán; y el año de 1684 intentó su reduccion el Gobernador Don Juan Bruno Tello de Guzman empezando un camino desde la Provincia de Yucatán á las de Guatemala, de que hizo 8 leguas, y un reducto ó fuerte para su defensa; pero uno y otro se ha perdido sin haber conseguido la reduccion de estos infieles.

QUEBÉC, Ciudad grande y hermosa Capital de la Nueva Francia ó Canadá en la América Septentrional, fundada el año de 1608 por Mr. Samuel de Champlain de órden de la Corte de Francia para establecer el comercio de pieles que la Compañía de las Indias hacia con los naturales de aquel país, está situada á la orilla del rio San Lorenzo y boca donde le entra el de San Carlos y se estrecha mas aquel, por cuya razon tiene el nombre de Quebéc, que en el idioma de los Indios Algonquines quiere decir estrechura: se divide en Ciudad alta y baxa, la prime-

s algunos Pueblos sosté-
dos de estos Indios, á cu-
castigo hizo una entrada
Alcalde mayor de Chia-
Don Diego de Vera Or-
ñez de Villaquirán; y el
o de 1684 intentó su re-
ccion el Gobernador Don
an Bruno Tello de Guz-
n empezando un camino
de la Provincia de Yu-
án á las de Guatemala,
que hizo 8 leguas, y un
lucto ó fuerte para su de-
sa; pero uno y otro se
perdido sin haber con-
guido la reduccion de es-
inficles.

QUEBÉC, Ciudad gran-
y hermosa Capital de la
eva Francia ó Canadá en
América Septentrional,
dada el año de 1608 por
. Samuel de Champlain de
len de la Corte de Fran-
para establecer el co-
rcio de pieles que la Com-
ñia de las Indias hacia
los naturales de aquel
s, está situada á la ori-
del rio San Lorenzo y
a donde le entra el de
n Carlos y se estrecha
aquel, por cuya razon
ne el nombre de Quebéc,
e en el idioma de los In-
s Algonquines quiere de-
estrechura: se divide en
udad alta y baxa, la pri-
me-

mera está en la altura de una montaña, y la segunda al pié de ella en el terreno que ha dexado el rio, que quando se fundó llegaba á la falda del monte: los edificios son grandes y bien construidos, especialmente el Palacio Episcopal, la Casa de la Ciudad, la de los Caballeros de San Juan de Jerusalen, de figura quadrada, cuyo costo fué de 40∂ libras esterlinas; pero sobre todo el Palacio en que reside el Gobernador, y donde se celebraba la asamblea: la Catedral es pequeña y de mala arquitectura, que no corresponde á la torre y campanario, de mucha altura y muy buen gusto; tiene pegado á ella un Colegio Seminario que se ha hecho tres veces por haberlo consumido un incendio, primero el año de 1703, y luego el de 1705: los Padres Recoletos tienen una hermosa Iglesia y Convento; otro las Religiosas Ursulinas, que ha sido incendiado tambien dos veces como el Seminario, y por esto es muy pobre: los Regulares de la extinguida Compañia tenian un magnífico Colegio: hay en esta Ciudad dos Hospitales, uno lla-

mado de Dios en que hay dos grandes salas, una para hombres y otra para mugeres, asistidos por Religiosos Hospitalarios de San Agustin de la Congregacion de la Misericordia de Jesus, cuyos fundadores pasaron de Diepa; el otro es el Hospital General, situado en el terreno que ocupaban antes los Padres Recoletos, y compró el Obispo Mr. de Saint Vallier, y en esta fundacion gastó inmensas cantidades de dinero: está fortificada por la parte opuesta al rio esta Plaza con un recinto que tiene dos baluartes de orejon, y otros dos medios que terminan en las orillas de los rios de San Lorenzo y de San Carlos, y tiene ademas una Ciudadela bien construida, y otro castillo llamado del Diamante, y diferentes baterias que defienden la Costa y el Puerto, que es muy cómodo y seguro para muchas embarcaciones aunque sean del mayor porte, y pueden fondear muy inmediatas á la Playa: los habitantes pasan de 8∂ almas, y entre ellos hay muchos vecinos acaudalados por el floreciente comercio que ha hecho siempre: los Ingleses

mandados por David Kert, Francés, natural de Diepa, y Calvinista que pasó al servicio de aquellos, la tomaron el año de 1628: el de 1690 volvieron á sitiarla mandados por el General Piphy, que se vió precisado á retirarse con pérdida de sus mejores tropas; y el de 1759 la tomaron nuevamente dirigidos por el General Wolf que murió en aquella accion gloriosamente, quedando desde entonces poseedores de todo el Canadá: fué esta Ciudad erigida en Obispado el año de 1670 por la Santidad de Clemente X, despues de mucha solicitud de la Corte de Francia; y aunque presentó esta para primer Obispo á Mr. de Saint Vallier, Abad entonces de aquella Iglesia, se reservó su Santidad la concesion á él en adelante sin presentacion: está 112 leguas del mar ó entrada del rio San Lorenzo, en 69 gr. 48 min. de long. occid. y en 46 gr. 55 min. de lat. sept.

QUEBRACHO, Rio pequeño de la Provincia y Gobierno de Buenos Ayres, corre al SSO, y entra en otro poco antes que éste en el Uruguay.

QUEBRADA, Pueblo de la Provincia y Gobierno del Darien y Reyno de Tierra Firme, situado cerca del rio Pirri y de la Costa del mar del Sur.

Otro Pueblo hay del mismo nombre en la Provincia y Gobierno de Maracaibo y Nuevo Reyno de Granada, que es del distrito y jurisdiccion de la Ciudad de Mérida, situado al NNO de ella en el camino que va á Santa Fe.

Un rio de la Provincia y Gobierno del Tucuman en el Perú nace en las montañas del valle de Calchaqui, corre al E, y entra en el grande del Salado, entre los de Arias y de Guachipe.

QUEBRADA HONDA, Pueblo de la Provincia y Corregimiento de Tomina en el Perú, anexo al Curato de la Laguna.

QUEBRADA SECA, Pueblo de la jurisdiccion de la Villa de Honda en el Nuevo Reyno de Granada, situado en un país montuoso, áspero, lleno de lodazales y mal sano, es de temperamento cálido, pero fértil y abundante en tabaco, algodon, plátanos, yucas, batatas y cañas dulces; padece una epidemia increible

QU

ble de mosqui
lebras y arañ
escasez de ca
de ganados y
criarlos, por
está habitado
tes montarace
sin cultura,
200 vecinos.

Otro Pueb
mo nombre e
y Gobierno
en aquel Rey
á la jurisdicci
dad de Barina
peramento cál
to y miserable
gun cacao,
dulces, maiz
que hacen ca
rales, está si
del rio Parag
Ciudad de P

QUEBRA
las) en la Isl
mingo, es p
en la Cabeza
al mar en l
Barbacoas.

QUECAS
bara de Indi
Reyno de Gr
bita á Levan
gua Provinci
ta, en un ter
lido, pero f
tumbres y q
todavia poco

QUECHI

QUEBRADA, Pueblo de
Provincia y Gobierno del
rien y Reyno de Tierra
me, situado cerca del rio
ri y de la Costa del mar
l Sur.

Otro Pueblo hay del mis-
o nombre en la Provincia
Gobierno de Maracaibo y
uevo Reyno de Granada,
e es del distrito y juris-
ccion de la Ciudad de
érida, situado al N N O
e ella en el camino que
á Santa Fe.

Un rio de la Provincia y
obierno del Tucuman en
Perú nace en las mon-
ñas del valle de Calcha-
ui, corre al E, y entra en
l grande del Salado, entre
os de Arias y de Guachipe.

QUEBRADA HONDA,
ueblo de la Provincia y
Corregimiento de Tomina
n el Perú, anexo al Cu-
ato de la Laguna.

QUEBRADA SECA,
ueblo de la jurisdiccion de
a Villa de Honda en el
Nuevo Reyno de Granada,
situado en un país montuo-
o, áspero, lleno de loda-
ales y mal sano, es de tem-
peramento cálido, pero fér-
il y abundante en tabaco,
algodon, plátanos, yucas,
batatas y cañas dulces; pa-
dece una epidemia increi-
ble de mosquitos, sapos, culebras y arañas, y grande escasez de carnes por falta de ganados y de pastos para criarlos, por lo qual solo está habitado de unas gentes montaraces, agrestes y sin cultura, que llegarán á 200 vecinos.

Otro Pueblo hay del mismo nombre en la Provincia y Gobierno de Maracaibo en aquel Reyno, pertenece á la jurisdiccion de la Ciudad de Barinas, es de temperamento cálido, muy corto y miserable, produce algun cacao, tabaco, cañas dulces, maiz y yucas de que hacen cazave sus naturales, está situado á orilla del rio Paragua al E de la Ciudad de Pedraza.

QUEBRADAS, Rio de las) en la Isla de Santo Domingo, es pequeño, corre en la Cabeza del E, y sale al mar en la ensenada de Barbacoas.

QUECAS, Nacion bárbara de Indios del Nuevo Reyno de Granada que habita á Levante de la antigua Provincia de Guatavita, en un territorio muy cálido, pero fértil, sus costumbres y qualidades están todavia poco conocidas.

QUECHITALLA, Pueblo de la Provincia y Corregimiento de Parinacochas en el Perú, anexo al Curato de Salamanca en la de Condesuyos de Arequipa.

QUECHOLAC, Valle de la Provincia y Alcaldía mayor de Tepeaca en Nueva España, poblado de Indios Popolocas, que dicen que allí mataron sin conocerle al principio de la conquista al Licenciado Juan Diaz, Clérigo, que acompañó á Hernan Cortés, y fué el primer Eclesiástico que en aquel Reyno exerció el oficio de Cura.

QUECHOLLAN, Pueblo de la Provincia y Alcaldía mayor de Goazacoalco en Nueva España, sus naturales se sublevaron contra los Españoles despues de haber hecho con ellos amistad, quando se vieron precisados á salir de México por la muerte de Moctezuma; pero los conquistó y reduxo á la obediencia Gonzalo de Sandoval.

QUECHUA, Nacion de Indios muy numerosa del Reyno del Perú en tiempo de los Incas, comprehendia todas las Provincias que hay á una y otra orilla del rio Amancay, que los Españoles llaman Abancay, los con-

conquistó y unió al Imperio el Inca Capac Yupanqui, V Emperador, y fueron tan fieles que en la conquista de los Chancas, que mandaba Viracocha el exército de su padre Yahuarhuacac, marcharon á su socorro sin que los hubiesen convocado, por lo qual les concedió el privilegio que sus Caciques usasen el llauto sin la borla, que anduviesen sin pelo y usasen orejeras, todo con algunas limitaciones para diferenciarlos de los Incas: de esta nacion de los Quechuas tomó el nombre el idioma general del Perú por ser el que hablaban.

QUECHOLTENANGO, Pueblo y Cabeza de partido de la Alcaldía mayor de Chilapa en Nueva España, tiene 31 familias de Indios, y está 6 leguas al Poniente de su Capital.

QUECHULA, Pueblo y Cabeza de partido de la Alcaldía mayor de Tepeaca en Nueva España, situado en una hermosa llanura cerca de una montaña, es muy escaso de agua, y se proveen para beber de la de un pozo, aunque gruesa y salobre; tiene ademas de la Iglesia Parroquial un Convento de Religiosos de San Francisco: el vecindario se compone de 112 familias de Españoles, 200 de Mestizos, 20 de Mulatos y 400 de Indios: en su distrito hay varias haciendas de labor, y dista 4 leguas al E de su Capital.

QUEDO, Rio pequeño de la Isla Española ó de Santo Domingo, nace en las montañas que están al S de la Ciudad de la Vega, corre al N, y entra en el de Camú.

QUEHUÉ, Pueblo de la Provincia y Corregimiento de Tinta, ó Canes y Canches en el Perú, anexo al Curato del de Checa.

QUELENDANA, Cadena de montañas, y parte de la Cordillera de los Andes en la Provincia y Corregimiento de Tacunga del Reyno de Quito, corre al ENE, y al SE del volcán de Cotopaxi, son altísimas, y están todo el año cubiertas de nieve.

QUELENES, Montañas de) en la Provincia y Alcaldía mayor de Chiapa y Reyno de Guatemala, son las mas altas de toda la América Septentrional, asperísimas; y aunque algunos pasan por ellas para ir á

nto de Religiosos de San rancisco: el vecindario se ompone de 112 familias de spañoles, 200 de Mestios, 20 de Mulatos y 400 Indios: en su distrito ay varias haciendas de labor, y dista 4 leguas al E e su Capital.

QUEDO, Rio pequeño e la Isla Española ó de anto Domingo, nace en as montañas que están al de la Ciudad de la Vea, corre al N, y entra en l de Camú.

QUEHUÉ, Pueblo de la rovincia y Corregimiento e Tinta, ó Canes y Canhes en el Perú, anexo al Curato del de Checa.

QUELENDANA, Cadena de montañas, y parte de a Cordillera de los Andes n la Provincia y Corregiiento de Tacunga del Reyo de Quito, corre al ENE, y al SE del volcán de Copaxi, son altísimas, y están todo el año cubiertas de ieve.

QUELENES, Montañas le) en la Provincia y Alcaldía mayor de Chiapa y Reyno de Guatemala, son as mas altas de toda la América Septentrional, aspérrimas; y aunque algunos pasan por ellas para ir á

á la Nueva España es exponiéndose á los precipicios que hay allí, donde continuamente soplan unos vientos fortísimos; baxan de ellas muchos arroyos y riachuelos que fertilizan y hacen ameno y abundante el Pueblo de Tapanatepeque, situado á la falda de ellas, entre las quales sobresale una mucho mas alta que las demas, y es por donde pasa el camino, llamada Maquilapa, que en el idioma de los Indios significa Cabeza pelada, cuyo nombre le viene con propiedad: Fr. Tomas Gage, Religioso Irlandés, que escribió el viage que hizo á esta parte de la América, exâgera los riesgos que padeció en el paso de estas montañas.

QUELÉPA, Santiago de) Pueblo de la Provincia y Alcaldía mayor de S. Miguel en el Reyno de Guatemala, anexo al Curato de S. Alexo del valle de Moncagua.

QUELLCA, Llanura grande de la Provincia y Corregimiento de Santa en el Perú, que se dilata del N al Mediodía por la Costa del mar Pacífico ó del Sur, está despoblada porque es estéril y de clima muy caliente.

QUEMA, Rio de la Provincia y país de las Amazonas en la parte que poseen los Portugueses, corre al E, y entra en el Puru ó Cuchwara enfrente del brazo Paratani.

QUEMADA, Isla pequeña de la mar del Sur, situada dentro de la Bahía de la Isla de Maluinas ó Falkland, los Franceses la llaman de Pingovins.

QUEMADO, Puerto pequeño en la Costa de la mar del Sur de la Provincia y Corregimiento de Ica y Reyno del Perú, dista de aquella Villa 5 leguas, y el camino es llano, amenísimo, y de prados deliciosos, concurren á este Puerto muchas embarcaciones pequeñas que van de Chile y del Callao, está en 14 gr. 20 min. de lat. aust.

Otro Puerto hay del mismo nombre tambien en la mar del Sur, de la Provincia y Gobierno del Darien y Reyno de Tierra Firme, inmediato á la ensenada del Palmar.

QUEMAHONING, Rio pequeño de la Provincia de Virginia en la América Septentrional, corre al O, y entra en el de Loil-hanning.

QUEMARA ó Quemará su-

segun el Ingeniero Francés Bellin. Laguna pequeña de la Provincia y país de las Amazonas en el territorio que poseen los Portugueses, se forma de un desague del rio Marañon al lado de otra, entre los rios Coari y Cuchivara.

Tiene este nombre un rio de la misma Provincia que la laguna anterior, es un brazo que sale del Purú ó Cuchivara, y entra en el Marañon.

QUEMES, Pueblo de la Provincia y Corregimiento de Lipes y Arzobispado de Charcas en el Perú, anexo al Curato del de San Christóval.

QUENDI, Rio pequeño de la Provincia y Gobierno del Paraguay, corre al O, y entra en el Paraná, entre los de Ibida y Capui.

QUENE, Fuerte de la Nueva Francia ó Canadá, en el territorio de los Indios Eriés y confines de la Pensilvania, construido por los Franceses á orilla del rio Ohio el año de 1754.

QUENEBANG, Rio de la Provincia de Massachusets en la América Septentrional, una de las quatro que forman la Nueva Inglaterra, nace de una laguna pequeña, corre al S, y sale al mar enfrente de la Cabeza del E de la Isla Longue ó Larga.

QUENEQUE, Pueblo de la Provincia y Corregimiento de Carabaya en el Perú, anexo al Curato de su Capital.

QUENSBOROUGH, Ciudad del Condado de Hallifax en la Provincia de Georgia de la América Septentrional.

Otra Ciudad hay de este nombre en el Condado de Claredon de la Carolina Meridional, con un fuerte á la orilla del rio Waggoman cerca de la Costa.

QUENS-COUNTY ó Condado de la Reyna, distrito de la Provincia de Nueva Yorck que comprehende la parte del N de Long Island ó Isla Larga.

QUENS-TOWN ó Ciudad de la Reyna, Poblacion pequeña del Condado de Talbot en la parte ó division oriental de la Provincia de Maryland, distante 5 millas de la Isla de Kent.

QUENTEPÉC, San Sebastian de) Pueblo de la Cabecera de partido de Huitepéc y Alcaldía mayor de Quauhnahuac ó Cuernavaca en Nueva España, tiene

guna pequeña, corre al S, y sale al mar enfrente de la Cabeza del E de la Isla Longue ó Larga.

QUENEQUE, Pueblo de la Provincia y Corregimiento de Carabaya en el Perú, anexo al Curato de su Capital.

QUENSBOROUGH, Ciudad del Condado de Hallifax en la Provincia de Georgia de la América Septentrional.

Otra Ciudad hay de este nombre en el Condado de Claredon de la Carolina Meridional, con un fuerte á la orilla del rio Waggoman cerca de la Costa.

QUENS-COUNTY ó Condado de la Reyna, distrito de la Provincia de Nueva Yorck que comprehende la parte del N de Long Island ó Isla Larga.

QUENS-TOWN ó Ciudad de la Reyna, Poblacion pequeña del Condado de Talbot en la parte ó division oriental de la Provincia de Maryland, distante 5 millas de la Isla de Kent.

QUENTEPÉC, San Sebastian de) Pueblo de la Cabecera de partido de Huitepéc y Alcaldía mayor de Quauhnahuac ó Cuernavaca en Nueva España, tiene 62 familias de Indios.

QUENTO, Lago de la Provincia y país de los Indios Iroqueses, se forma de un desague del de Toronto en la mitad de su curso para entrar en el Ontario.

QUEPE, Rio del partido de Boroa en el Reyno de Chile; vease Plal.

QUEPETI. Rio de la Provincia y Gobierno del Darien en el Reyno de Tierra Firme, nace en las montañas de la Costa del N, y sale al mar del N en la ensenada de Mandinga, enfrente de la Isleta del Broquel.

QUERACOTO, Pueblo de la Provincia y Corregimiento de Caxamarca en el Perú, anexo al Curato de Huambos.

QUERCO, Pueblo de la Provincia y Corregimiento de Castro Virreyna en el mismo Reyno que el anterior, anexo al Curato del de Córdoba.

QUERETARO, Provincia y Corregimiento de Nueva España, es de temperamento benigno, muy fértil y abundante en trigo, maiz, cebada y demas frutos, de que coge muy abundantes cosechas en 96 haciendas que tiene en su distrito, como tambien 23 obrages donde fabrican paños muy finos, jergas, frezadas y otros varios texidos de lana del mucho ganado que cria en sus campos, y de las pieles curten muy buenos cordobanes y baquetas, de todo lo qual mantiene gran comercio con las demas Provincias y partidos; llamóse esta en tiempo de la gentilidad de los Indios Othomi y Chichimeca, porque estaba poblada de estas dos naciones que conquistaron los Españoles el año de 1531, despues de haberse defendido valerosamente hasta que perdieron una batalla en que refieren por tradicion que peleó contra ellos el Apostol Santiago: consta la Poblacion de los Pueblos siguientes.

San Juan del Rio.	San Pedro Ahuatlan.	Santa Maria Tequisquiapan.
San Sebastian.		
Sta. Maria Amealco.	San Bartolomé del Pino.	S. Miguel de Thi.
San Miguel.	S. Juan de Guedo.	San Pedro Tholimán.
Tholimanejo.	San Pablo.	San Antonio.

La

La Capital es la Ciudad del mismo nombre con la advocacion de Santiago, situada á la falda de una loma que llaman el cerro de Santa Cruz, extendiéndose la mayor parte de su Poblacion á la parte de Oriente; es de las mas hermosas y opulentas de todo el Reyno, y la mayor de él despues de México; desde el N al Sur la sirve de abrigo un cerro, y desde allí empieza su célebre cañada, cuyo delicioso país y frondosas campiñas riega un caudaloso rio introducidas sus aguas por conductos secretos que reducen á doce surcos y corren por la acequia madre, que las reparte á mas de dos mil casas en que hay otras tantas huertas y jardines abundantes de mil especies de frutas y flores así de Europa como de América: tiene tres plazas grandes, de las quales salen todas las calles en que se dilata cruzadas á los quatro vientos Cardinales; una célebre cañería para conducir el agua á la Ciudad sobre mas de 40 arcos de 35 varas de alto, que se debe á la actividad y diligencia del Marques del Villar del Aguila, en que se gastaron 114∂ pesos. La Iglesia Parroquial es magnifica y muy rica, y uno de los Curatos mas pingües del Reyno, y tiene anexas otras dos Vice-Parroquias. Ilustran tambien esta Poblacion otro suntuoso templo de nuestra Señora de Guadalupe tan costosamente adornado que el cuerpo principal de su altar mayor es todo de plata, y en esta Iglesia está la Congregacion del Clero: tres Conventos de Religiosos de San Francisco, el uno de Observantes, el otro de Recoletos Descalzos de San Diego, y el tercero de Santa Cruz, que es el Colegio Apostólico de Misioneros; y los de San Agustin, nuestra Señora de las Mercedes, Carmelitas Descalzos, Colegio que fué de los Regulares de la Compañia, donde estaba situado el Seminario y aulas públicas para todos estudios: Hospital Real y Convento de San Hipólito, del Órden de la Caridad; y tres Monasterios de Monjas que son el Real de Santa Clara, las Capuchinas, y Santa Rosa: el Convento principal de San Francisco es la Parroquia de los Indios, y tiene cin-

e gastaron 1148 pesos. La glesia Parroquial es magífica y muy rica, y uno e los Curatos mas pingües el Reyno, y tiene anexas ras dos Vice-Parroquias. ustran tambien esta Poblacion otro suntuoso temlo de nuestra Señora de Guadalupe tan costosamente adornado que el cuerpo rincipal de su altar mayor s todo de plata, y en esta glesia está la Congregaion del Clero: tres Conentos de Religiosos de San Francisco, el uno de Obervantes, el otro de Recoletos Descalzos de San Diego, y el tercero de Santa Cruz, que es el Colegio Apostólico de Misioneros; y los de San Agustin, Nuestra Señora de las Mercedes, Carmelitas Descalzos, Colegio que fué de los Regulares de la Compañia, donde estaba situado el Seminario y aulas públicas para todos estudios: Hospital Real y Convento de San Hipólito, del Órden de la Caridad; y tres Monasterios de Monjas que son el Real de Santa Clara, las Capuchinas, y Santa Rosa: el Convento principal de San Francisco es la Parroquia de los Indios, y tiene cin-

cinco ayudas de Parroquia, y diferentes Hermitas y Capillas. Habitan esta Poblacion 38 familias de Españoles, Mestizos y Mulatos, y casi otras tantas de Indios Otomies, de modo que se reputa su vecindario por 478 almas, entre quienes hay muchas familias ilustres y ricas. Tiene muchos obrages en que se fabrican paños finos, bayetas, sayales, gergas &c. gran número de tiendas y pulperias abastecidas de toda especie de géneros y comestibles, tenerias donde curten cordobanes y baquetas; y está llena de huertas y jardines que la hacen pingüe, fértil y abundante de quanto es necesario para el regalo y la comodidad: dista 42 leguas de México en 273 gr. 40 min. de long. y 21 gr. 30 min. de lat.

QUERO, Pueblo de la Provincia y Corregimiento de Riobamba en el Reyno de Quito, perteneciente al distrito y jurisdiccion del Asiento de Ambato, situado al SE del rio Pachanlica, sus bosques abundan de árboles de cedros de exquisita calidad, la qual y el singular ingenio y aplicacion de sus naturales para

imitar lo que ven los ha perfeccionado en el arte de trabajar la madera haciendo mesas, sillas, escritorios, camas y otros muebles embutidos con tanto primor como en Inglaterra, de lo qual abastecen todo el Reyno en que tienen singular aprecio y estimacion; en su distrito hay dos haciendas grandes y pingües llamadas Mumul y Guayamo: está en 1 gr. 26 min. de lat. aust.

Otro Pueblo hay de este nombre en la Provincia y Corregimiento de Caxamarquilla en el Perú, anexo al Curato del de Chila.

QUEROBAMBA, Pueblo de la Provincia y Corregimiento de Lucanas en el Perú.

QUEROMACA, Pueblo de la Provincia y Gobierno de Jaen de Bracamoros en el Reyno de Quito.

QUESALTENANGO, Provincia y Alcaldía mayor del Reyno de Guatemala en la América Septentrional, es de corta extension, pero muy poblada de Indios, la mayor parte es serrania, en que se hallan minas de alumbre y de azufre finísimo, del qual se sirvieron los Españoles en la conquista para hacer pól-

vora : sujetó los Indios de esta Provincia el Capitan Pedro de Alvarado de órden de Hernan Cortés el año de 1523, despues de muchos combates porque eran muy valerosos. Los Pueblos de que consta esta jurisdiccion son los siguientes:

Sta. Catalina Suñil,	San Miguel,	San Pedro Zacatepeque,
San Pedro,	San Christóval de Cabricán,	San Antonio,
Santa Maria,	Valle de Sixa,	San Christóval,
San Mateo,	Santiago Tejutla,	Santiago Coatepeque,
Cantel,	Tajumulco,	San Pablo,
San Juan Ostumcalco,	Ixtaguacán,	Santa Lucía,
Chiquirichapa,	Tutuapa,	Comitán,
San Martin,	Zicapaca,	

en todos los quales hay cerca de 128 Indios de diferentes naciones.

La Capital es el Pueblo del mismo nombre con la advocacion del Espíritu Santo, donde reside el Alcalde mayor; fué Curato de los Religiosos de San Francisco hasta que el Rey providenció en toda la América que fuesen Clérigos.

QUESCOMATE, Santa Maria de) Pueblo de la Cabecera de partido de Santa Isabel de la Alcaldía mayor de Cholula en Nueva España, tiene 110 familias de Indios, y dista media legua al Occidente de su Cabecera.

QUESNE, Fuerte de los Franceses construido por el Marques du Quesne, que le dió el nombre, á las orillas del rio Ohio, en el territorio de la Provincia de Pensilvania, 232 millas distante al O de Filadelfia, el exército de los Ingleses mandados por el General Braddock fué derrotado el año de 1755 nueve millas de este fuerte, que tomaron los Franceses el año de 1760, sin embargo de las muchas fortificaciones que habian aumentado aquellos, mudándole el nombre en Pitsburg, está en 79 gr. 57 min. de long. y en 46 gr. 11 min. de lat.

QUETZALA, San Juan de) Pueblo de la Cabecera de partido de Escateopan y Alcaldía mayor de Zaqualpa en

nchos combates porque
an muy valerosos. Los Pue-
os de que consta esta ju-
diccion son los siguien-
s:

val de
xa,
ejutla,

San Pedro Zaca-
tepeque,
San Antonio,
San Christóval,
Santiago Coatepe-
que,
San Pablo,
Santa Lucía,
Comitán,

larques du Quesne, que le
ó el nombre, á las orillas
el rio Ohio, en el territo-
o de la Provincia de Pen-
lvania, 232 millas dista-
al O de Filadelfia, el
ército de los Ingleses man-
ados por el General Brad-
uck fué derrotado el año
e 1755 nueve millas de es-
fuerte, que tomaron los
ranceses el año de 1760,
n embargo de las muchas
rtificaciones que habian
umentado aquellos, mudán-
ole el nombre en Pitsburg,
tá en 79 gr. 57 min. de
ng. y en 46 gr. 11 min.
e lat.

QUETZALA, San Juan
e) Pueblo de la Cabecera
e partido de Escateopan y
lcaldía mayor de Zaqualpa
en

en Nueva España, tiene 86 familias de Indios.

QUETZALAPA, Pueblo de la Cabeza de partido y Alcaldía mayor de Igualapa en el mismo Reyno que el anterior, distante una legua al N de su Capital.

QUETZALAPAN, Pueblo y Cabecera de partido de la Alcaldía mayor de Teutila en el mismo Reyno que el anterior, es de temperamento cálido, tiene 20 familias de Indios que comercian en texidos de algodon que fabrican, está 16 leguas al S de su Capital.

QUETZUAPA, Pueblo de la Cabeza de partido y Alcaldía mayor de Tlapa en Nueva España, tiene 50 familias de Indios Mexicanos que se ocupan en el cultivo de algunas semillas, grana y algodon.

QUEULE, Rio del Reyno de Chile, corre al Mediodia de la Ciudad Imperial, distante 18 leguas de ella, y es el término de su territorio y jurisdiccion por aquella parte, hace su curso serpenteando, y sale al mar en 39 gr. 31 min. de lat. aust.

Tiene el mismo nombre una punta de tierra que es una de las que forma en su salida el rio anterior.

QUEXEMIS, Rio de la Provincia y Gobierno de Guayaquil en el Reyno de Quito que desemboca en la mar del Sur.

QUEZALTEPÉC, S. Miguel de) Pueblo de la Cabecera de partido de Coatlán y Alcaldía mayor de Nexapa en el mismo Reyno que los anteriores, tiene 212 familias de Indios que comercian en grana, algodon, chile y semillas, está 8 leguas al N de su Cabecera.

Otro Pueblo hay de este nombre en la Provincia y Alcaldía mayor de S. Salvador en el Reyno de Guatemala, es anexo del Curato del de Chalatenango.

QUEZALTEPÉC, Pueblo de la Provincia y Alcaldía mayor de Guazacoalco en Nueva España, uno de los que tomaron las armas contra los Españoles despues de la muerte de Moctezuma, lo conquistó y reduxo á la obediencia Gonzalo de Sandoval.

QUEZALUTIA, Provincia del Reyno de Guatemala en tiempo de los Indios, los Españoles la llaman hoy de los Desalados, y está cerca de la lagu-

guna de Términos.

QUEZATLAPAN, Rio grande y caudaloso de la Provincia y Alcaldía mayor de Tabasco en Nueva España, es el mismo que descubrió Juan de Grijalba y le dió su nombre, por él baxaron los Españoles para conducir víveres y socorro á Hernan Cortés quando hizo la jornada de Honduras para castigar á Christóval de Olid sublevado contra él: este rio entra en el de Tabasco para salir al mar.

QUI

QUIABAYA, Pueblo de la Provincia y Corregimiento de Larecaxa en el Perú.

QUIABISLÁN, Pueblo Capital del distrito de este nombre confinante con la Provincia de Zempoala en Nueva España, donde se alojó Hernan Cortés con su gente quando emprehendió la conquista de México, y fué recibido amistosamente de su Cacique, estaba situado en una eminencia de peñascos que lo hacian muy fuerte, á que solo se podia subir por unas estrechas sendas pendientes: en él prendió Hernan Cortés á los Comisarios de Moctezuma que iban cobrando los tributos, y los agravaron á su Cacique por haber admitido á los Españoles sin permiso del Emperador.

QUIACA, Pueblo de la Provincia y Corregimiento de Carabaya en el Perú, anexo al Curato de la Villa de San Juan del Oro.

QUIAMARE, Pueblo de la Provincia de Barcelona y Gobierno de Cumaná en el Reyno de Nueva Andalucía, uno de los que tienen á su cuidado los Religiosos Observantes de San Francisco Misioneros del Piritú, situado á la orilla del rio Aragua, lo fundó el año de 1746 Fr. Lucas Magariños, catequizando 58 Indios Caribes que luego se fueron aumentando, y eligió el sitio llamado Quiamare por un Cacique que hubo allí en otros tiempos, y es voz corrompida de Piamare, con la advocacion de la Virgen de los Dolores; su territorio es muy fértil, frondoso y abundante de frutos, tuvo la desgracia de destruirse con un incendio poco despues de su fundacion, pero lo volvieron luego á reedificar, está 4 leguas del Pueblo de San Mateo.

QUIAN-

isarios de Moctezuma que
an cobrando los tributos,
los agravaron á su Ca-
que por haber admitido á
s Españoles sin permiso
el Emperador.

QUIACA, Pueblo de la
rovincia y Corregimiento
e Carabaya en el Perú,
nexo al Curato de la Vi-
a de San Juan del Oro.

QUIAMARE, Pueblo de
Provincia de Barcelona y
obierno de Cumaná en el
eyno de Nueva Andalu-
a, uno de los que tienen
su cuidado los Religiosos
bservantes de San Fran-
sco Misioneros del Piritú,
tuado á la orilla del rio
ragua, lo fundó el año de
746 Fr. Lucas Magariños,
tequizando 58 Indios Ca-
bes que luego se fueron
mentando, y eligió el si-
o llamado Quiamare por
l Cacique que hubo allí
otros tiempos, y es voz
rrompida de Piamare, con
advocacion de la Virgen
los Dolores; su territo-
o es muy fértil, frondoso
abundante de frutos, tu-
la desgracia de destruir-
con un incendio poco
spues de su fundacion,
ro lo volvieron luego á
edificar, está 4 leguas del
eblo de San Mateo.

QUIAN-

QUIANNA, Pueblo de la Provincia de Moqui en el Reyno del Nuevo México.

QUIATONI, Pueblo y Cabecera de partido de la Alcaldía mayor de Teutitlan en Nueva España, es de temperamento templado, pero de terreno áspero, lleno de lomas y barrancas, situado á distancia de un tiro de mosquete de la raya que divide esta jurisdiccion de la de Tehuantepec, tiene 300 familias de Indios que comercian en grana, maiz, frixoles y frutas, está 14 leguas al Oriente de su Capital.

QUIBDO, San Francisco de) Pueblo de la Provincia y Gobierno del Darien y Reyno de Tierra Firme, situado en la Costa del N á orilla del rio Atrato y en su boca, donde sale al mar en el golfo del Darien.

QUIBI, Pueblo de la Provincia y Corregimiento de Canta en el Perú, anexo al Curato del de Arahuay, donde se conserva una Capillita pobre que fué la casa en que vivió Santa Rosa de Lima muchos años.

QUIBILLA, Obrage grande de la Provincia y Corregimiento de Huamalies en el Perú, donde se fabrican muchas bayetas y ropas de lana, y habita mucha gente.

QUIBIQUIAS ó Quibiquies, Nacion bárbara de Indios del Perú que habita á la parte de Levante del rio Aparé ó de San Miguel, y confina con la de los Chiquitos, no está bien conocida, y se tienen pocas noticias exâctas de sus costumbres.

QUIBO, Isla de la mar del Sur, situada enfrente de la Costa de la Provincia de Veragua y Reyno de Tierra Firme, y del cabo ó punta de tierra de Santa Maria que es el mas occidental de la Bahía de Panamá, está desierta sin embargo de la comodidad que ofrece para las embarcaciones que suelen entrar allí á hacer aguada y leña, porque hasta donde llega la marea alta empieza el terreno cubierto de árboles, y en lo interior del Puerto baxa por la Playa un torrente de agua dulce: toda la Isla, á excepcion de una pequeña parte, es de mediana altura, y consiste en un bosque que la ocupa toda, y se conserva verde siempre; entre los árboles que lo

lo forman hay muchos caiiafistolos, abunda de aves, y particularmente de papagayos y periquitos, como de ciervos, tigres, monos é iguanas, y de una culebra singular que llaman sierpe violante, la qual se arroja con violencia, desde las ramas de los árboles, sobre los hombres ó animales que pasan cerca de ellos, cuya mordedura produce inevitablemente la muerte, no habiéndose descubierto hasta ahora antídoto alguno contra los efectos de su activo veneno: el mar está infestado allí de caimanes, y de un pez chato y muy grande llamado manta que envuelve y sofoca con sus alas á los que bucean las perlas, que para su defensa llevan consigo un cuchillo de dos cortes y de aguda punta: el Puerto de esta Isla se llama Canal bueno, y tiene 6 millas de largo, y 30 pies de fondo: el terreno es muy fértil, y si se cultivara produciria mucha utilidad porque está lleno de arroyos y riachuelos: en la parte que mira al N E hay una cascada natural, superior á quanto puede hacer el arte, es un rio de excelente agua de cerca de 40 pies de ancho que corre por un declivio de 150 de largo; el canal en que cae es muy irregular porque está formado de escollos y peñascos así las orillas como el fondo, que interrumpen con freqüencia el curso, por lo qual en muchos parages va serpenteando con movimiento rápido pero uniforme, y en otros se precipita de los peñascos perpendicularmente; al rededor de esta corriente hay un hermoso bosque, y sobre las peñas mismas que forman el canal hay crecidos árboles, de modo que la tortuosidad del agua, los escollos y los árboles forman una deliciosa vista que hermosea mas la variedad de páxaros que con los colores de sus plumas forman un iris continuo: es lástima que no se haya pensado en poblar esta Isla tan hermosa y cercana al Continente: su Puerto está en 71 gr. 7 min. de long. occid. y en 7 gr. 20 min. de lat. sept.

QUIBÓR, Pueblo de la Provincia y Gobierno de Venezuela en el Nuevo Reyno de Granada, del distrito y jurisdiccion de la Ciudad de Barquisimeto al O ¼ al S de ella.

QUI-

pies de ancho que corre
r un declivio de 150 de
go; el canal en que cae
muy irregular porque es-
formado de escollos y pe-
scos así las orillas como
fondo, que interrumpen
n freqüencia el curso, por
qual en muchos parages
serpenteando con movi-
ento rápido pero uniform-
e, y en otros se precipita
los peñascos perpendicu-
iente; al rededor de esta
rriente hay un hermoso
osque, y sobre las peñas
ismas que forman el ca-
al hay crecidos árboles, de
odo que la tortuosidad del
gua, los escollos y los ár-
oles forman una deliciosa
ista que hermosea mas la
ariedad de páxaros que con
os colores de sus plumas
orman un iris continuo: es
ástima que no se haya pen-
ado en poblar esta Isla tan
ermosa y cercana al Con-
inente: su Puerto está en
71 gr. 7 min. de long. oc-
cid. y en 7 gr. 20 min. de
at. sept.

QUIBÓR, Pueblo de la Provincia y Gobierno de Venezuela en el Nuevo Reyno de Granada, del distrito y jurisdiccion de la Ciudad de Barquisimeto al O ¼ al S de ella.

QUI-

QUIBUNDOI, Rio de la Provincia y Gobierno de Atacames ó Esmeraldas en el Reyno de Quito, entra en el de Guaillabamba.

QUIBURIO, Pueblo de la Provincia y Gobierno de Sonora en Nueva España, situado á orilla de un rio en el país y territorio de los Indios Apaches.

QUICAPOUS, Pueblo de Indios de la Nueva Francia ó Canadá, situado á orilla del rio de la Roche.

Tiene el mismo nombre un rio de esta Provincia, corre al E, y entra en el Misisipi.

QUICARO, Isla pequeña de la mar del Sur, situada cerca de la Costa de la Provincia y Gobierno de Veragua en el Reyno de Tierra Firme.

QUICHAYÁ, Pueblo de la Provincia y Gobierno de Popayán en el Nuevo Reyno de Granada.

QUICHE, S. Andres de) Pueblo y Cabeza del partido de este nombre en el Reyno de Guatemala, tiene 740 Indios, y fué Curato de los Religiosos de Santo Domingo, antes que se establecieran todos en Clérigos.

QUICHES, Pueblo de

Indios de la Provincia y Gobierno de la Luisiana, situado á orilla del rio de la Trinidad.

QUICHUAI, Pueblo de la Provincia y Corregimiento de Xauja en el Perú, anexo al Curato de S. Gerónimo.

QUICUIMA, Rio de la Provincia y Corregimiento de Panches en el Nuevo Reyno de Granada, nace cerca del Pueblo de Cocaima, y entra en el rio grande de la Magdalena.

QUIDICO, Rio pequeño del Reyno de Chile, corre al E, y sale al mar entre el de Lleulleu y el de Tirhua.

QUIEBRA-HERMOSA, vease Mauricio.

QUIEBRA-LOMA, Pueblo de la Provincia y Gobierno de Popayán en el Nuevo Reyno de Granada.

QUIEBRA-OLLAS, Islote pequeño cerca de la Costa del Reyno de Chile en la Provincia y Corregimiento de la Concepcion, á la boca entrada del Puerto de este nombre, delante de la Isla Quiriquina.

QUIEBRAS, Pueblo de la Provincia y Gobierno de Buenos Ayres en el Perú, situado á orilla del rio de

la

la Plata, poco distante de la Capital.

QUIECHAPA, San Pedro de) Pueblo y Capital de la Alcaldía mayor de Nexapa en Nueva España, situado sobre unas lomas altas y tendidas que rodean por todas partes varios montes muy ásperos é intransibles por su elevacion, es de temperamento frio y muy propenso á ayres dañosos; tiene un Convento de Religiosos de Santo Domingo, y 113 familias de Indios que se emplean en el cultivo y comercio de grana, trigo, maiz y frutas que produce con abundancia su terreno por el beneficio que recibe de las aguas que se despeñan de las montañas y cerros, está 105 leguas entre Oriente y Sur de México en 277 gr. 40 min. de long. y 17 gr. 30 min. de lat.

QUIEGUELANI, Santa Maria de) Pueblo y Cabeza de partido de la misma Alcaldía mayor que el anterior, situado en el plan de una barranca, tiene un Convento de Religiosos de Santo Domingo, y 113 familias de Indios que todos los Domingos del año tienen un mercado que en su idioma llaman Tianguis, á que concurren todos los habitantes de las dos sierras grande y chica de esta jurisdiccion y otras confinantes á vender ropas, frutos, y géneros de Europa y del pais.

QUIEOUNÀN, Ensenada de la Costa del Sur del lago Superior en la Nueva Francia ó Canadá, detrás de la punta del mismo nombre.

QUILACOIA, Mina de oro muy rica y abundante y de excelente calidad en la Provincia y Corregimiento de la Concepcion y Reyno de Chile.

QUILAQUILA, Pueblo de la Provincia y Corregimiento de Yamparaes en el Perú y del Arzobispado de Charcas.

QUILCA, Pueblo de la Provincia y Corregimiento de Camaná en el Perú, anexo al Curato de su Capital, situado cerca del mar, tiene un pequeño Puerto ó cala en que se coge mucho pescado, del qual, y de unas minas de talco que hay en su inmediacion, hacen comercio sus naturales.

Otro Pueblo hay del mismo nombre en la Provincia y Corregimiento de Ibarra y Reyno de Quito.

Otro de la Provincia y Go-

e concurren todos los ha-
antes de las dos sierras
ande y chica de esta ju-
diccion y otras confinan-
á vender ropas, frutos,
géneros de Europa y del
ls.

QUIEOUNÀN, Ensena-
de la Costa del Sur del
go Superior en la Nueva
rancia ó Canadá, detrás de
punta del mismo nombre.

QUILACOIA, Mina de
o muy rica y abundante
de excelente calidad en la
rovincia y Corregimiento
la Concepcion y Reyno
Chile.

QUILAQUILA, Pueblo
la Provincia y Corregi-
iento de Yamparaes en el
erú y del Arzobispado de
harcas.

QUILCA, Pueblo de la
rovincia y Corregimiento
Camaná en el Perú, ane-
al Curato de su Capital,
uado cerca del mar, tie-
un pequeño Puerto ó
la en que se coge mucho
escado, del qual, y de unas
inas de talco que hay en
inmediacion, hacen co-
ercio sus naturales.

Otro Pueblo hay del mis-
no nombre en la Provin-
ia y Corregimiento de Ibar-
a y Reyno de Quito.

Otro de la Provincia y Go-

Gobierno de Guayaquil en el mismo Reyno que el anterior pertenece al partido de Babahoyo, y habitan en él muchos Indios.

QUILCATA, Pueblo de la Provincia y Corregimiento de Parinacochas en el Perú, anexo al Curato de Pararca.

QUILICHAO, Pueblo y Asiento de Minas de Oro de la Provincia y Gobierno de Popayán en el Nuevo Reyno de Granada, fué antiguamente Ciudad, y se llamó Jamayca, pero hoy está reducido á un estado miserable; es de clima cálido, y sus aguas muy mal sanas; tiene una plantacion de plátanos que por ignorarse quién la hizo ni en qué tiempo sirve para que todos se aprovechen de sus frutos, no teniendo dueño ni quien la cultive.

QUILIFAYES, Nacion bárbara de Indios del Nuevo Reyno de Granada, descendiente de la de los Betoyes, confina por Levante con la de los Malifilitos, habitan en los bosques cerca de una laguna, de cuya pesca se mantienen.

QUILIMARI, Pueblo de la Provincia y Corregimiento de Quillota en el Reyno de Chile.

Tiene el mismo nombre un rio de esta Provincia y Reyno, corre al O, y sale al mar entre la punta del Coronel y la de Matagorda.

Unas minas de oro célebres por su riqueza y buena calidad en la misma Provincia y Reyno.

QUILITÉN, Pueblo de la Provincia y Gobierno de Cartagena en el Nuevo Reyno de Granada, situado cerca de la Costa y en la punta de Tigua, casi enfrente de las Islas de S. Bernardo.

QUILLA, Pueblo de la Provincia y Corregimiento de Vilcas Huaman en el Perú, anexo al Curato de Huancapi.

QUILLACOLLO, Pueblo de la Provincia y Corregimiento de Cochabamba en el mismo Reyno que el anterior.

QUILLACOYA ó Quillacocha, que significa lago de la Luna en lengua Chilena, Mina de oro muy abundante del Reyno de Chile en el distrito del Corregimiento y Provincia de la Concepcion, de donde dista 4 leguas, es de la mejor calidad que se conoce allí, se descubrió el año de 1552, y siempre se ha trabajado aunque poco por falta de gente.

QUILLAI, Santo Tomas de) Pueblo de la Provincia y Corregimiento de Chachapoyas en el Perú.

QUILLA-SINGAS, Nacion bárbara de Indios antigua de la Provincia y Corregimiento de Pasto en el Reyno de Quito, han quedado ya muy pocos, que habitan en las selvas y los bosques que hay á la parte de Levante.

QUILLE, Pueblo de la Provincia y Corregimiento de Chilques y Masques en el Perú, anexo al Curato del de Omacha.

QUILLÉN, Rio del partido de Guadalabquen en el Reyno de Chile, corre al N N O, y entra en el de Valdivia.

QUILLIMSA, Rio de la Provincia y Gobierno del Tucumán en el Perú, nace en la sierra de Campanchin, corre al E, y entra en el rio Tercero.

QUILLÍN, Puerto célebre del Reyno de Chile, confinante entre los Españoles y el país de los Indios Araucanos, donde se hizo la paz entre los principales Caciques de estos y el Marques de Baides, Conde del Pedroso, Gobernador de aquel Reyno el año de 1641.

QUILLO, Pueblo de la Provincia y Corregimiento de Santa en el Perú, anexo al Curato de Huambacho.

QUILLÓTA, Provincia y Corregimiento del Reyno de Chile, confina por el S E con la jurisdiccion de Santiago, por el S con las Provincias de Melipilla y Valparaiso, por el Poniente con el mar, y por el N E llega hasta la Cordillera, dexando al S la de Aconcagua, y al N la de Coquimbo; tiene de largo 25 leguas N S, y de ancho 21 E O; en su Costa se hallan los Puertos de Choapa, la Herradura, la Ligua, Quintero y el Papudo; riéganla los rios de Choapa, Longotoma, Ligua, Chile y Limache que baxan de la Cordillera á desembocar al mar, hácia la boca del primero hay una laguna larga que abunda de pescado, siendo así que desde el Puerto de Ligua hasta el de Coquimbo no crian los rios peces, al contrario de lo que sucede desde Santiago para el S: se cultivan en esta Provincia toda esp cie de granos, vinos, y no le faltan ganados; abunda de minas de oro y cobre, y hácia los altos de Titil está el célebre

UILLO, Pueblo de la
vincia y Corregimiento
Santa en el Perú, ane-
l Curato de Huambacho.
QUILLÓTA, Provincia
Corregimiento del Reyno
Chile, confina por el
con la jurisdiccion de
tiago, por el S con las
vincias de Melipilla y
lparaiso, por el Ponien-
con el mar, y por el N E
ga hasta la Cordillera, de-
ndo al S la de Aconca-
a, y al N la de Coquim-
; tiene de largo 25 leguas
S, y de ancho 21 E O;
su Costa se hallan los
ertos de Choapa, la Her-
dura, la Ligua, Quinte-
y el Papudo; riéganla
rios de Choapa, Lon-
toma, Ligua, Chile y Li-
ache que baxan de la Cor-
llera á desembocar al mar,
cia la boca del primero
y una laguna larga que
unda de pescado, siendo
í que desde el Puerto de
igua hasta el de Coquim-
no crian los rios peces,
contrario de lo que su-
ede desde Santiago para el
: se cultivan en esta Pro-
incia toda esp cie de gra-
os, vinos, y no le faltan
anados; abunda de minas
e oro y cobre, y hácia los
ltos de Titil está el céle-
bre

bre mineral de la Dormida, y para el S el de Colliguay que todavia dan algun oro, como los del Valle de Ligua y otros muchos que solo necesitan operarios laboriosos: fabrican los naturales mucha xarcia, cuerdas ó sosas, hilo acarreto y xabon por la mucha abundancia que hay de sosa, de cuyos géneros mantienen su comercio: los habitantes son 140, y la Capital la Villa del mismo nombre llamada tambien San Martin de la Concha.

El rio que hemos dicho de este nombre corre al O, y sale al mar entre el Puerto de Quintero y la caleta de Ribero.

QUILPOLEMU, Pueblo de la Provincia y partido de Chanco en el Reyno de Chile, situado cerca del estero de Lonquen, en su distrito hay una hacienda grande llamada Tegualemu.

QUILLUNZA, Pueblo del partido de Condesuyos de Arequipa en el Perú, anexo del Curato del de Cotahuasi.

QUILME, Pueblo de la Provincia y Gobierno de Buenos Ayres en el Perú, situado á la orilla del rio de la Plata, entre la Capital y la ensenada de Barragán.

Otro Pueblo hay de este nombre en la Provincia y Gobierno del Tucumán, perteneciente al distrito de la Ciudad de Salta, y anexo al Curato de Chiquiana.

QUILMO, Rio pequeño del Reyno de Chile, corre siguiendo el curso del de Chillan arrimado á él, donde entra luego.

QUIMBAYA, Provincia y Corregimiento pequeño del Gobierno de Popayán en el Nuevo Reyno de Granada, tiene 15 leguas de largo y 10 de ancho desde el rio Cauca hasta la Cordillera.

QUIMÉCAS, Nacion antigua y bárbara de Indios del Perú, confinantes por la parte de Poniente con la de los Chiquitos, y por el N con la de los Peñoquis; estos unidos á los Quimecas y otras naciones dieron el año de 1685 una batalla á Juan Borallo de Almada, Portugués, Capitan de los Mamelucos de San Pablo, en que fueron derrotados por este; el país que ocupan es muy cálido y húmedo, pero abundante en palmas.

QUIMI, Pueblo de la Pro-

Provincia y Corregimiento de Sicasicá en el Perú, anexo al Curato del de Mohosa en la de Cochabamba.

QUIMIAC, Pueblo de la Provincia y Corregimiento de Riobamba en el Reyno de Quito, tiene á la parte del N dos haciendas llamadas Ixmal y Nabuso.

QUIRIMÍ, Pueblo de la Provincia y Gobierno de Tarma en el Perú, perteneciente á las Misiones de Caxamarquilla, situado á la orilla septentrional del rio Tapo que llaman tambien Tarma, dista 6 leguas de la Capital, y en él habia una fortaleza en los confines de la Provincia para contener los Indios bárbaros, especialmente los de la nacion Chunchos, de la qual se apoderaron estos acaudillados del rebelde Juan Santos el año de 1742: poco tiempo despues la abandonaron; pero el siguiente de 1743, despues de algunos dias de asedio, la volvieron á tomar dando muerte á todos los Españoles que hallaron allí, y se retiraron: hoy se halla mas bien fortificada y guarnecida.

QUIMISTACAS, Pueblo de la Provincia y Corregimiento de Moquehua en el Perú, anexo al Curato del de Puquina.

QUIMIXTLÁN, S. Juan de) Pueblo y Cabecera de partido de la Alcaldía mayor de S. Juan de los Llanos en Nueva España, tiene 390 familias de Indios que habitan en él y en los barrios de su distrito, está 6 leguas al N O de su Capital.

QUIMOS, Nacion bárbara de Indios del Reyno del Perú, confinante por la parte de Poniente con la de los Chiquitos, y al N con la de los Piñoquis ó Piñocas; en el territorio de estos Indios atacaron los Españoles de Santa Cruz de la Sierra á Antonio Ferraes, Capitan y Gefe de los Mamelucos de S. Pablo el año de 1691, logrando una completa victoria y derrota de los enemigos con muerte de su Comandante.

QUINANCIPI, Pueblo de la jurisdiccion de la Ciudad de Muzo en la Provincia y Corregimiento de Tunja y Nuevo Reyno de Granada, anexo al Curato del de Yacopi, tan reducido y pobre como él.

QUINARA, Llano grande y hermoso de la Provincia y Corregimiento de Lo-

Perú, anexo al Curato del de Puquina.

QUIMIXTLAN, S. Juan de) Pueblo y Cabecera de partido de la Alcaldía mayor de S. Juan de los Llanos en Nueva España, tiene 390 familias de Indios que habitan en él y en los barrios de su distrito, está 6 leguas al N O de su Capital.

QUIMOS, Nacion bárbara de Indios del Reyno del Perú, confinante por la parte de Poniente con la de los Chiquitos, y al N con la de los Piñoquis ó Piñocas; en el territorio de estos Indios atacaron los Españoles de Santa Cruz de la Sierra á Antonio Ferraes, Capitan y Gefe de los Mamelucos de S. Pablo el año de 1691, logrando una completa victoria y derrota de los enemigos con muerte de su Comandante.

QUINANCIPI, Pueblo de la jurisdiccion de la Ciudad de Muzo en la Provincia y Corregimiento de Tunja y Nuevo Reyno de Granada, anexo al Curato del de Yacopi, tan reducido y pobre como él.

QUINARA, Llano grande y hermoso de la Provincia y Corregimiento de Loxa

xa en el Reyno de Quito, y del distrito del Pueblo de Malacatos al Mediodia, es célebre por la tradicion antigua que hay de que en este parage enterró Quinará, Capitan del Inca Atahualpa, el tesoro que llevaba á Francisco Pizarro para el rescate de aquel Príncipe quando supo allí la muerte que le habian dado los Españoles, quedándole desde entonces el nombre de Quinara, está en la posesion de Pisco-pampa en 4 gr. 18 min. de lat. aust.

QUINCHAMALI, Balsas de) Lagunas del Reyno de Chile en la Provincia y Corregimiento de Itata cerca del rio de este nombre, y donde se junta con el Nuble, tiene el nombre de la celebrada yerva ó planta así llamada que se halla allí con abundancia, y de cuyas virtudes han escrito diferentes dándola por esto mucha estimacion.

QUINCHE, Pueblo del Reyno de Quito en el distrito y jurisdiccion de las cinco leguas de la Capital á la parte del N del de Yaruquí, situado en un parage alto y de clima frio, es célebre por el Santuario en que se venera una milagrosa Imágen de nuestra Señora de su título, á cuyo culto concurren de todo el Reyno, como protectora de la Capital, conduciéndola á ella con solemne procesion los Cabildos Eclesiástico y Secular para depositarla en la Catedral siempre que necesitan implorar su auxîlio en alguna necesidad, está 4 leguas de la Capital en 7 min. de lat. aust.

QUINCHIAS, Nacion bárbara y numerosa de Indios de la jurisdiccion de Anserma del Nuevo Reyno de Granada, la descubrió Juan Vadillo el año de 1537, eran Caribes ó comedores de carne humana, hoy han quedado muy pocos, y viven retirados en los montes.

QUINCOAI, Pueblo de la Provincia y Corregimiento de Yauyos en el Perú, anexo al Curato del de Ayaviri.

QUINDÍO, Montañas ásperas y de mucha altura en la Provincia y Gobierno de Popayán y Nuevo Reyno de Granada, se pasan para ir á Anserma y otros lugares, pero el camino es impracticable en el Invierno, y aun en el Verano es molesto y peligroso así por el sumo frio como por los pe-

peligros y malos pasos.

QUINÉL, Pueblo de Indios de la Provincia y Corregimiento de Itata en el Reyno de Chile, situado á la falda del cerro Negro.

QUIÑINANCO, Pueblo de la Provincia y Gobierno de Valdivia en el mismo Reyno que el anterior, está entre el rio Mequin y el morro Bonifacio.

QUINJALCA, Pueblo de la Provincia y Corregimiento de Chachapoyas en el Perú, anexo al Curato del de Chiliquin.

QUINO, Rio pequeño de la Provincia y Corregimiento de Pasto en el Reyno de Quito, entra poco despues de su nacimiento en el Putumayo.

QUINOA, Pueblo de la Provincia y Corregimiento de Huanta en el Perú.

QUINOALOMA, Montaña muy alta de la Cordillera de los Andes en el Reyno de Quito.

QUIÑOTA, Pueblo de la Provincia y Corregimiento de Chumbivilcas en el Perú.

QUINTA, Pueblo de la Provincia y Corregimiento de Riobamba en el Reyno de Quito, situado al N de esta Villa, y á orilla del rio Lluczin.

QUINTAI, Pueblo de la Provincia y Corregimiento de Caxatambo en el Perú, anexo al Curato del de Sayán en la de Chancay.

QUINTÉRO, Puerto de la mar del Sur en la Provincia y Corregimiento de Quillota del Reyno de Chile, es uno de los sitios mas amenos y deliciosos de él, habia allí un fuerte construido por el pirata Holandés Jorge Spilbergh que desembarcó en él para refrescar su gente y hacer agua y leña, pero los Españoles se lo hicieron abandonar: hoy está solo habitado de pobres pescadores.

Un Pueblo hay del mismo nombre en la Provincia y Gobierno de Mariquita en el Nuevo Reyno de Granada, situado á orilla del rio grande de la Magdalena.

QUINTI, Pueblo de la Provincia y Corregimiento de Guarochiri en el Perú, anexo al Curato del que sigue.

Otro del mismo nombre con la advocacion de San Lorenzo en la misma Provincia y Reyno.

S. QUINTÍN, Pueblo de Indios y reduccion de las Misiones que tenian los Regulares de la Compañia en el

el Reyno de Nueva Vizcaya de la América Septentrional, está 11 leguas distante de la Capital, rodeado de haciendas muy fértiles y pingües que riegan diferentes rios.

QUINTO, Rio de la Provincia y Gobierno del Tucumán, nace en la de Cuyo del Reyno de Chile, junto á la Ciudad de San Luis de la punta ó de Loyola, corre al SSE, y se pierde en una laguna.

QUINTÓQUE, Pueblo de Indios del partido de Tolten en el Reyno de Chile, situado á orilla del rio Tolten, entre las bocas de los de Collico y de Pucullún.

QUINTZIO, Pueblo de la Cabecera de partido de Siguinam y Alcaldía mayor de Valladolid en la Provincia y Obispado de Mechoacán, tiene 18 familias de Indios, y dista 2 leguas de su Cabecera.

QUINÚ, Rio del Reyno de Chile, corre al NNO, y mudando luego el nombre en el de Colpi se une con el de Raponulahe para entrar en el Imperial.

QUINUALLA, Nacion bárbara y antigua de Indios de la Provincia de Chinchaysuyo en el Perú, la sujetó al Imperio de los Incas el Príncipe Yahuar-huacac, Primogénito de Inca Roca, VI Emperador.

QUIOTEPEQUE, Pueblo de la Cabecera de partido y Alcaldía mayor de Cuicatlan en Nueva España, tiene 42 familias de Indios Zapotecas que comercian en frutas y semillas, está 5 leguas entre Oriente y Sur de su Capital.

QUIOVECOVÉT, Rio de la Provincia y Gobierno de la Luisiana en la América Septentrional, corre al SO entre el de Paquitanet y Noire, y entra en el Misisipi.

QUIPAMA, Pueblo de la jurisdiccion de la Ciudad de Muzo y Corregimiento de Tunja en el Nuevo Reyno de Granada, anexo al Curato del de Itoco, es muy reducido y pobre.

QUIPÁN, Pueblo de la Provincia y Corregimiento de Canta en el Perú, anexo al Curato de Huamantanga.

QUIPARACRA, Pueblo de la Provincia y Gobierno de Tarma en el mismo Reyno que el anterior, anexo al Curato del de Paucartambo, tiene un fuerte construi-

truido por los Españoles para contener los Indios infieles de la montaña.

QUIPAS, Pueblo de la Provincia y Corregimiento de Huamalies en el Perú, anexo al Curato de Baños.

QUIPAI-PAN, Sitio espacioso no muy distante de la Ciudad del Cuzco á la parte del N, célebre por la batalla que en él dió Atahualpa, Rey de Quito, á su hermano Huascar-Inca, Emperador del Perú, en la qual dicen los Historiadores y tradicion de los Indios que murieron 30∂ quedando prisionero el Emperador.

QUIPOLEMU, Pueblo de la Provincia y Corregimiento de Chillán en el Reyno de Chile, situado cerca de la Costa del mar.

QUIPOS, Pueblo de la Provincia y Gobierno de Costarica en el Reyno de Guatemala, situado á orilla de la mar del Sur, y en la boca del rio de la Estrella.

QUIQUIBE, Rio de la Provincia y país de las Misiones de Apolabamba en el Perú, nace en la Cordillera, corre casi al N, y torciendo luego su curso al NNE entra en el de Cobitú del país de los Indios infieles del gran Paititi.

QUIQUIBOUGAT, Isla pequeña de la mar del N, situada cerca de la Costa de la Nueva Escocia ó Acadia, y al E de la de S. Juan.

QUIQUIJANA, Pueblo de la Provincia y Corregimiento de Urcos ó Quispicanchi en el Perú, está dividido en dos partes por un rio caudaloso que pasa por medio de él, para cuyo tránsito y comunicacion hay un puente de cuerdas y maderos; á la entrada del Lugar tiene una Capilla de nuestra Señora de la Concepcion ó Virgen del Cabildo pintada en una pared que ocultaba otra que tenia delante y descubrió un rayo, está asistida de doce Indias Beatas vestidas de sayal de S. Francisco que viven de limosna: en la inmediacion de este Pueblo hay unos manantiales de agua blanca que llaman Parupuquio, la qual se petrifica de modo que las acequias por donde corre es preciso abrirlas con pico para que tenga corriente; las pajas y maderas que están en ella se cubren de una costra de piedra, y sin embargo se experimenta que es-

esta agua no ha
guno á los Indi
los que contin
beben: el año de
rimentó un terre
de, y siguieron
continuamente
está 13 leguas d

QUIRABA
bárbara de Indio
vincia y país de
zonas, habita e
septentrional del
fion, es descend
de los Curinas, y
pre guerra con
Aguas.

QUIRANDIE
bárbara de Indio
vincia y Gobier
nos Ayres, qua
ron á ella los Es
cen que eran de
estatura, y tan
corriendo igual
venados y los co
antropophagos ó
de carne humana
ban enteramente
hoy se han exti

QUIRAPUI,
fio de la Provin
bierno del Parag
al E, y entra
ná, entre los de
Tembey.

QUIRERECH
blo de la Provi
bierno de la Lui

del país de los Indios
les del gran Paititi.

QUIQUIBOUGAT, Isla
ueña de la mar del N,
ada cerca de la Costa
a Nueva Escocia ó Aca-
y al E de la de S. Juan.

QUIQUIJANA, Pueblo
la Provincia y Corregi-
nto de Urcos ó Quispi-
chi en el Perú, está di-
do en dos partes por un
caudaloso que pasa por
lio de él, para cuyo
sito y comunicacion hay
puente de cuerdas y ma-
os; á la entrada del Lu-
tiene una Capilla de
stra Señora de la Con-
cion ó Virgen del Ca-
lo pintada en una pared
ocultaba otra que te-
delante y descubrió un
o, está asistida de doce
ias Beatas vestidas de
al de S. Francisco que
en de limosna: en la in-
diacion de este Pueblo
unos manantiales de
a blanca que llaman Pa-
uquio, la qual se petri-
de modo que las ace-
as por donde corre es
ciso abrirlas con pico
a que tenga corriente;
pajas y maderas que es-
en ella se cubren de
costra de piedra, y sin
bargo se experimenta que
es-

esta agua no hace daño alguno á los Indios que son los que continuamente la beben: el año de 1715 experimentó un terremoto grande, y siguieron repitiendo continuamente por 3 años: está 13 leguas del Cuzco.

QUIRABAS, Nacion bárbara de Indios de la Provincia y país de las Amazonas, habita en la orilla septentrional del rio Marañon, es descendiente de la de los Curinas, y tiene siempre guerra con la de los Aguas.

QUIRANDIES, Nacion bárbara de Indios de la Provincia y Gobierno de Buenos Ayres, quando entraron á ella los Españoles dicen que eran de corpulenta estatura, y tan ligeros que corriendo igualaban á los venados y los cogian, eran antropophagos ó comedores de carne humana, y andaban enteramente desnudos, hoy se han extinguido.

QUIRAPUI, Rio pequeño de la Provincia y Gobierno del Paraguay, corre al E, y entra en el Paraná, entre los de Yaguy y Tembey.

QUIRERECHES, Pueblo de la Provincia y Gobierno de la Luisiana en la

América Septentrional, situado á orilla del rio Rouge ó Colorado.

QUIRÍ, Tierra Austral incógnita, llamada tambien de Quirós y tierra del Espíritu Santo, la descubrió Fernando de Quirós en su primer viage con Álvaro de Mendaña el año de 1595, y en el segundo el de 1606, y despues la reconoció tambien Guillermo Showten el de 1618; pero ni uno ni otro desembarcaron ni hicieron mas que ver la Costa: algunos Geógrafos la ponen entre 200 y 218 grados de longitud del pico de Teide en Tenerife, y en 62 hasta 70 grados de latitud austr

Tiene el mismo nombre con la advocacion de Santo Tomas un Pueblo de la Cabecera de partido y Alcaldía mayor de Nexapa en Nueva España, habitan en él 28 familias de Indios, está situado entre dos montes, y dista 6 leguas de su Capital.

QUIRÍN, Pueblo de la Provincia y Corregimiento de Huamalies en el Perú, anexo al Curato del de Huacarachuco.

QUIRINIRE ó Quirimiri, Lagunas de la Provin-

cia y país de las Amazonas en la parte que poseen los Portugueses, se forman de diferentes caños ó brazos del rio Marañon, segun el Ingeniero Bellin en su Historia de la Guayana, son tres, y todas comunicables unas con otras.

QUIRIPUI, Rio pequeño de la Provincia y Colonia de Surinam ó parte de la Guayana que poseen los Holandeses, se junta con otros varios para entrar en el de Cuyuni por la vanda del Sur.

QUIRIQUINA ó Aviquirina como llaman los Indios, Isla pequeña situada en la mar del Sur á la entrada de la Bahía de la Concepcion en la Provincia y Corregimiento de este nombre y Reyno de Chile, tiene poco mas de una legua de largo del N al Mediodia, y dista quatro del Continente, está en 37 gr. 11 min. de lat. aust.

QUIRIQUIRIPAS, Nacion bárbara y Caribe de Indios que habita al SSE del rio Orinoco, cerca de las montañas que hay al NO de la Provincia del Dorado, confina con los Mapoyos, con los Arvacas y Caribes Mediterraneos, que los tienen como sitiados en las serranias, y no los dexan salir ni cautivan para venderlos á los estrangeros como hacen con las demas naciones, por el interes de las hamacas de algodon y mantas finísimas que texen, y de que se aprovechan, valiéndoles á estos miserables su industria para libertarse de la esclavitud.

QUIRÓS, Rio de la Provincia y Corregimiento de Piura en el Perú, es grande y caudaloso, nace en las montañas de Ayavaca á la parte de Levante de la Provincia de Jaen, corre á Poniente, y uniéndose con otros entra en el de Catamayu ó Colan, está su boca en 4 gr. 33 min. 21 seg. de lat. aust.

QUIROTÓA, Laguna grande del Reyno de Quito, en medio de la qual se abrió un volcán el año de 1739, y segunda vez el de 1743, sus aguas son sulfureas y betuminosas.

QUIRPÓN, Isla de la mar del N cerca de la Costa del E de la de Terranova, á la entrada del estrecho de Belle Isle.

QUIRRUBAS, Nacion bárbara de Indios del Nuevo Reyno de Granada habi-

QU

bita al Mediodi
pital Santa Fe
mediaciones del
co, confina por
Levante con el
Maipures, viv
por aquellas selv
ras, y se mantie
demas de la ca
pesca, andan d
teramente, y s
cuerpo de diferen

QUIRUE, P
Provincia y Co
de Porco en el
tante 18 leguas
de Potosí.

QUISAHUAR
de la Provincia
miento de Castr
en el Perú, an
rato del de Cór

QUISAPINCI
del Asiento y
de Ambato y Co
to de Riobamba
no de Quito, en
to hay una haci
de llamada Chu

QUISÉO, Pu
Cabecera de pa
caldía mayor de
en el Reyno de
licía, está inme
Capital al Ponie

QUISHUARE
de la Provincia
miento de Quisp
el Perú, llamado

tienen como sitiados en
serranias, y no los de-
n salir ni cautivan para
nderlos á los estrangeros
mo hacen con las demas
ciones, por el interes de
hamacas de algodon y
antas finísimas que texen,
de que se aprovechan, va-
ndoles á estos miserables
industria para libertarse
la esclavitud.

QUIRÓS, Rio de la Pro-
ncia y Corregimiento de
ura en el Perú, es gran-
y caudaloso, nace en las
ontañas de Ayavaca á la
rte de Levante de la Pro-
ncia de Jaen, corre á Po-
ente, y uniéndose con
ros entra en el de Cata-
ayu ó Colan, está su bo-
en 4 gr. 33 min. 21 seg.
lat. aust.

QUIROTÒA, Laguna
ande del Reyno de Qui-
, en medio de la qual se
rió un volcán el año de
39, y segunda vez el de
43, sus aguas son sul-
reas y betuminosas.

QUIRPÓN, Isla de la
r del N cerca de la Cos-
del E de la de Terrano-
, á la entrada del estre-
o de Belle Isle.

QUIRRUBAS, Nacion
rbara de Indios del Nue-
Reyno de Granada ha-
bi-

bita al Mediodia de la Capital Santa Fe en las inmediaciones del rio Orinoco, confina por la parte de Levante con el país de los Maipures, vive esparcida por aquellas selvas como fieras, y se mantiene como las demas de la caza y de la pesca, andan desnudos enteramente, y se pintan el cuerpo de diferentes colores.

QUIRUE, Pueblo de la Provincia y Corregimiento de Porco en el Perú, distante 18 leguas de la Villa de Potosí.

QUISAHUARA, Pueblo de la Provincia y Corregimiento de Castro Virreyna en el Perú, anexo al Curato del de Córdoba.

QUISAPINCHA, Pueblo del Asiento y jurisdiccion de Ambato y Corregimiento de Riobamba en el Reyno de Quito, en su distrito hay una hacienda grande llamada Chulapú.

QUISÉO, Pueblo de la Cabecera de partido y Alcaldía mayor de la Barca en el Reyno de Nueva Galicia, está inmediato á su Capital al Poniente.

QUISHUARES, Pueblo de la Provincia y Corregimiento de Quispicanchi en el Perú, llamado así por la

abundáncia que hay en todo su distrito de unos arbolitos que tienen este nombre.

QUISMES, Pueblo de la Provincia y Gobierno de Buenos Ayres, situado al Oriente de la Capital, y á orilla del rio de la Plata.

QUISOPANGO, Pueblo de la Provincia y Corregimiento de Caxamarquilla en el Perú.

QUISPICANCHI, Provincia y Corregimiento del Perú, confina por el N E con la de Paucartambo, por el E con la Cordillera de Vilcanota y Provincia de Carabaya, por el S O con la de Canes y Canches, y por el Sur toca algo á la de Chumbivilcas y la de Chilques y Masques, con la qual confina tambien por el O: tiene de largo 35 leguas N S y mas de 30 de ancho; su temperamento es vario, y el del valle de Oropesa, que es lo mas inmediato al Cuzco, muy templado y apetecible, por lo qual tienen muchos vecinos distinguidos de esta Ciudad y sus Comunidades Religiosas varias haciendas de maiz, trigo y otras semillas, frutas y hortalizas, con hermosas casas de recreo, huer-

tas

tas y jardines que adornan y fertilizan este valle : casi todo lo restante de la Provincia es frio ; pero en muchos parages se coge trigo, maiz y otras semillas , y en los altos hay varias estancias de ganados mayores y menores de que se abastece el Cuzco , especialmente hácia el E de la Provincia, por donde corre la Cordillera de Vilcanota , término que divide la jurisdiccion de las dos Audiencias de Lima y Charcas , hácia cuya parte pasada la Cordillera se encuentra la montaña llamada Andes de Cuchoa, por donde corre un caudaloso rio nombrado Araza que engrosándose despues penetra á las montañas de los Indios infieles , y juntándose con otros desagua despues de correr mas de 150 leguas en el Marañon : en un cerro llamado Camanti cerca de este rio hay un mineral de oro, y en aquellas comarcas varias haciendas de coca , donde cogen plátanos , piñas , papayas , limones , granadas y otras frutas de montaña en que se crian varias sabandijas ponzoñosas : para defensa de las irrupciones de los Indios bárbaros mantienen los interesados en el mineral alguna gente armada : fabrican en esta Provincia mucha ropa de la tierra , como pañetes , bayetas y jergas: hay baños de agua caliente , de que usaban los Indios , y algunas minas de oro y plata , que aunque abundantes en otro tiempo hoy por pobres no se trabajan : riegan esta Provincia dos rios considerables que llevan algun pescado, y algunos arroyos como el de Huatanay que pasa por el Cuzco , y aquí va muy crecido , y desagua en el rio Vilcamayo que sale por el N á la Provincia de Calca y Lares , y entra en la de Canes y Canches ; el otro se llama Rimac , pasa por un extremo de la Provincia por el SO ; otro hay que se forma de dos lagunas que hay en Vilcanota, y entra en la Provincia de Caxatambo : á media legua del Pueblo de Oropesa á la parte del N hay una laguna que llaman la Mohina de mas de media legua de largo y un quarto de ancho que cria mucha totora ó enéa , algun pescado y aves de agua , y una punta de ella está al pié de un cerro llamado Rumicol-

ca,

ca , en cuyo
las ruinas del
Huascar Inca
cion que en
este cerro está
inmensas riqu
once Emperad
ya solicitud h
inútilmente va
gastando gran
pero con los s
han nallado e
del cerro algu
bocas que lla
nas, y reconoc
fierias para c
desde el año
el de 1718 re
chos temblore
jana y Urcos,
ron , aunque
qüentes , hast
junto al Puel
se halla la la
dicen haber ar
dios aquella
de oro fabrica
cimiento de
tanto se ha bu
donar diligenc
vano para en
presume que e
formada artifi

Oropesa.
Quiquijana.
Papres.
Cuyotambo.
Acomayo.

resados en el mineral
na gente armada : fa-
an en esta Provincia mu-
ropa de la tierra, como
etes, bayetas y jergas:
baños de agua calien-
de que usaban los In-
, y algunas minas de
y plata, que aunque
ndantes en otro tiempo
por pobres n se tra-
n : riegan esta Provin-
dos rios considerables
llevan algun pescado,
lgunos arroyos como el
Huatanay que pasa por
Cuzco, y aquí va muy
cido, y desagua en el
Vilcamayo que sale por
N á la Provincia de Cal-
y Lares, y entra en la
Canes y Canches; el otro
llama Rimac, pasa por
extremo de la Provin-
por el SO; otro hay
se forma de dos lagu-
que hay en Vilcanota,
ntra en la Provincia de
xatambo : á media legua
Pueblo de Oropesa á la
te del N hay una lagu-
que llaman la Mohina
mas de media legua de
go y un quarto de an-
que cria mucha totora
enéa, algun pescado y
s de agua, y una pun-
de ella está al pié de
cerro llamado Rumicol-
ca,

ca, en cuyo sitio se ven las ruinas del palacio de Huascar Inca; hay tradicion que en el centro de este cerro están ocultas las inmensas riquezas de los once Emperadores, en cuya solicitud han trabajado inútilmente varias personas gastando grandes caudales; pero con los socavones solo han hallado en lo interior del cerro algunas cuevas y bocas que llaman chinganas, y reconocido varias cañerias para conducir agua: desde el año de 1715 hasta el de 1718 repitieron muchos temblores en Quiquijana y Urcos, y aun siguieron, aunque no tan freqüentes, hasta el de 1723: junto al Pueblo de Urcos se halla la laguna en que dicen haber arrojado los Indios aquella gran cadena de oro fabricada en el nacimiento de Huascar que tanto se ha buscado sin perdonar diligencia aunque en vano para encontrarla, se presume que esta laguna es formada artificialmente por

conductos para su entrada y salida, porque siempre se mantiene en un ser desde la conquista, no tiene mas que 500 varas de largo y 300 de ancho, su profundidad en el centro es de 56; hay ademas de esta algunas otras lagunas pequeñas, y una grande llamada Pomacanchi de tres leguas de largo y mas de una de ancho : á la parte del S tiene salinas de que hace comercio con las demas Provincias, y un cerro de piedra imán : los rios por donde pasa el camino real para Potosí, Chuquisaca y otros Pueblos de la sierra se pasan por puentes de criznejas : la Capital es el Pueblo de Urcos, y los habitantes de la Provincia son 7200, y antes de la peste del año de 1720 llegaban á 30∂, cuya diminucion ha sido igual respectivamente en las demas de la sierra : tenia el Corregidor de repartimiento 146350 pesos, pagando de alcavala 1170 en cada año : los demas Pueblos son

Oropesa.	Sangarara.	Quishuares.
Quiquijana.	Acopia.	Pirque.
Papres.	San Juan Saihua.	Rondocán.
Cuyotambo.	Pueblo nuevo.	Acos.
Acomayo.	Andahuaihllas.	Marcaconga.

Po-

Pomacanchi. Punaquehuar. Yanampampa.
Marcapata. Cormo. Santa Lucía.
Ocongate. Zanca. Camanti.
Huarco. Huaiqui.

QUISPIS, Pueblo de la Provincia y Corregimiento de Chachapoyas en el Perú, anexo al Curato del de Corobamba.

QUISQUE, Pueblo de la Provincia y Corregimiento de Yauyos en el mismo Reyno que el anterior, anexo al Curato de Pampas, en su distrito hay una laguna que llaman Huarmicocha que tiene dos leguas de largo y quarto de ancho, y un vegetal llamado myrcas con que tiñen de encarnado los Indios sus vestidos.

QUISQUÍS, Pueblo de la Provincia y Corregimiento de Santa en el mismo Reyno que los anteriores, anexo al Curato del de Huambacho.

QUISÚ, Rio del Reyno de Chile, corre al O, y entra en el de Colpi.

QUITA-CALZÓN, Pueblo de Indios del partido de Guadalabquen en el Reyno de Chile, situado á orilla del rio Calla-Calla.

QUITA-SUEÑO, Banco de arena y baxos de la mar del N, enfrente del cabo de Gracias á Dios de la Costa del Reyno de Tierra Firme, tiene este nombre por la vigilancia y cuidado que tienen los Pilotos quando pasan á su inmediacion por lo peligroso que es, y en que se han perdido muchas embarcaciones: está en 294 gr. de long. y en 28 de lat.

Otro baxo de Islotes y peñascos hay del mismo nombre cerca de la Costa del E de la Provincia y Gobierno de Yucatán, delante de la Bahía del Espíritu Santo.

QUITATÚE, Pueblos de Indios del partido de Tolten alto en el Reyno de Chile, situado á orilla del rio Donguill.

QUITEPÉC, Pueblo de la Provincia y Alcaldía mayor de Zedales en el Reyno de Guatemala.

QUITLABACA, Pueblo de la Provincia y Corregimiento de México en Nueva España, situado en el camino y calzada que va de Tezcuco á México, hizo noche en él Hernan Cortés la noche antes de entrar la primera vez en

Yanampampa.
Santa Lucía.
Camanti.

de Gracias á Dios de
osta del Reyno de Tierra
ne, tiene este nombre
la vigilancia y cuidado
tienen los Pilotos quan-
pasan á su inmediacion
lo peligroso que es, y
que se han perdido mu-
s embarcaciones: está en
. gr. de long. y en 28
lat.
Otro baxo de Islotes y pe-
cos hay del mismo nom-
cerca de la Costa del E
la Provincia y Gobierno
Yucatán, delante de la
hía del Espíritu Santo.
QUITATÚE, Pueblos de
dios del partido de Tol-
alto en el Reyno de Chi-
, situado á orilla del rio
onguill.
QUITEPÉC, Pueblo de
Provincia y Alcaldía ma-
r de Zedales en el Reyno
Guatemala.
QUITLABACA, Pueblo
e la Provincia y Corregi-
iento de México en Nue-
a España, situado en el
amino y calzada que va de
ezcuco á México, hizo no-
he en él Hernan Cortés la
oche antes de entrar la pri-
me-

mera vez en México, instado de su Cacique que lo hospedó como á su exército con la mayor comodidad y agasajo.

QUITLAGUZE, Pueblo de la Alcaldía mayor y jurisdiccion de Chalco en Nueva España, donde hay una compuerta y muralla que divide la laguna.

QUITO, Reyno de la América Meridional, sujeto á la jurisdiccion del Virreynato de Santa Fe con quien confina por el N á las orillas del rio Negro, por el S con las Provincias y Corregimiento de Piura y Chachapoyas del Perú, por el Poniente con las playas de Machala en la mar del Sur, y por el Oriente con el rio Marañon hasta tocar con la linea ó meridiano de demarcacion de los dominios Portugueses: tiene de largo 400 leguas NS y 600 de ancho EO: conquistó este Reyno el Inca Tupac Yupanqui, mandando el exército el Príncipe Huaynacapac, con cuyo consentimiento lo cedió aquel Emperador á su hijo Atahualpa, tenido en una hija del último Rey de Quito, en cuyo tiempo lo descubrió Gonzalo Pizarro el año de 1534, y lo conquistó Sebastian de Belalcazar; goza de diferentes climas, aunque por lo general es templado y benigno el temperamento; pero en los páramos y cerros de la Cordillera, que son los mas altos que se conocen de todo el mundo, y están continuamente cubiertos de nieve, hace un frio intensísimo: está situado baxo de la linea equinoccial, por cuya razon los dias son allí iguales á las noches todo el año, y la estacion de continua Primavera, viéndose los árboles siempre cubiertos de hojas y de frutos, y por esto tiene en todo el Perú el sobrenombre del siempre verde Quito: es tan fértil y abundante de toda especie de frutos, así de los que se conocen en ambas Américas como de los de Europa, que como dixo un célebre Autor no hay por necesidad quien trabaje: cria infinito ganado de todas clases, y de sus lanas fabrican en muchos obrages gran cantidad de ropas de la tierra, como pañetes, bayetas y jergas, de que antes se abastecian todas las Provincias del Perú, y hacian un considerable comercio,

co-

como de los texidos y lienzos de algodon tan finos y primorosos que pueden competir con los mejores de Inglaterra : tiene minas de oro , plata , cobre y demas metales , pero no se trabajan, y lo mismo sucede con las que se han descubierto de azogue , rubíes , amatistas , esmeraldas , cristal de roca , y de bellísimos mármoles de muchas y varias calidades : riegan y fertilizan este Reyno innumerables rios , y algunos caudalosísimos , y que no tienen barca ni puente , se pasan en taravita , que es un cable ó maroma que atraviesa de una orilla á otra atada á fuertes árboles , y en ella está pendiente una especie de caxon ó cesto de cuero de dos argollas de hierro , que por medio de otras dos cuerdas va y viene tirada de un caballo corriendo en que pasan las cargas , las gentes y las caballerías ceñidas con cinchas; todos estos rios van á parar al Marañon para aumentar sus caudales con que lo hacen monstruoso : gobiérnase este Reyno por un Presidente que es Gobernador y Comandante General de él , y un Tribunal de Real Audiencia , y comprehende las Provincias de Pasto, Jaen de Bracamoros , Esmeraldas, Quixos y Macas , Mainas, Mocoa , Sucumbios , Xibaros , Ibarra , Tacunga, Ambato Riobamba , Cuenca, Loxa, Zamora, Chimbo Alausi y Guayaquil , que unas son Gobiernos y otras Corregimientos , y antes comprehendia tambien las de Popayán Chocó y el Raposo que se le separaron despues , de todas las quales se da razon individual en cada uno de sus artículos; contienen diez y seis Ciudades , quatro Villas , dos Asientos ó Poblaciones grandes sin este título , y doscientos y sesenta Pueblos que encierran 552800 habitantes Católicos , sin la multitud increible de Indios bárbaros compuestos de infinitas naciones ; es propenso á padecer erupciones de los volcanes que tiene , y á freqüentes terremotos que han destruido algunas Ciudades y Pueblos : los naturales del país son industriosos , aplicados al trabajo , y muy dados á las artes mecánicas en que trabajan con extraordinario primor ; son dóciles , afables , liberales , ca-

QUI

liencia, y comprehende
Provincias de Pasto, Jaen
Bracamoros, Esmeraldas,
xos y Macas, Mainas,
coa, Sucumbios, Xiba-
, Ibarra, Tacunga, Am-
o Riobamba, Cuenca,
a, Zamora, Chimbo Alau-
y Guayaquil, que unas
Gobiernos y otras Cor-
imientos, y antes com-
hendia tambien las de
payán Chocó y el Rapo-
que se le separaron des-
es, de todas las quales
da razon individual en
la uno de sus artículos;
ntienen diez y seis Ciu-
les, quatro Villas, dos
ientos ó Poblaciones gran-
sin este título, y dos-
ntos y sesenta Pueblos
e encierran 552800 ha-
antes Católicos, sin la
ltitud increible de In-
os bárbaros compuestos
infinitas naciones; es
openso á padecer erup-
ones de los volcanes que
ne, y á freqüentes ter-
motos que han destruido
gunas Ciudades y Pue-
os: los naturales del país
n industriosos, aplicados
trabajo, y muy dados
las artes mecánicas en
ue trabajan con extraor-
nario primor; son dóci-
s, afables, liberales, ca-
ri-

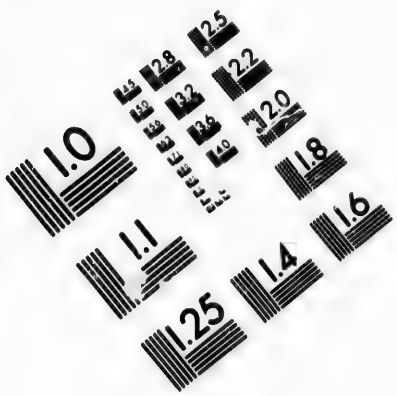

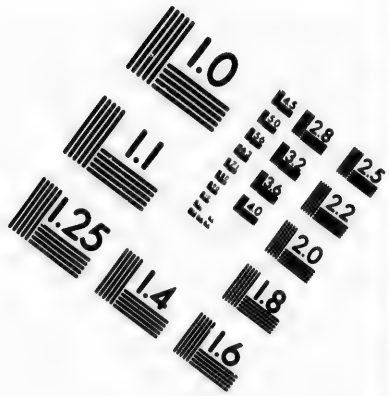

IMAGE EVALUATION TEST TARGET (MT-3)





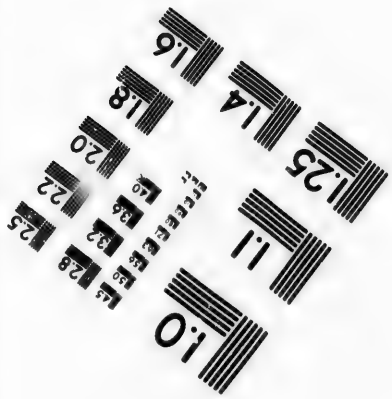

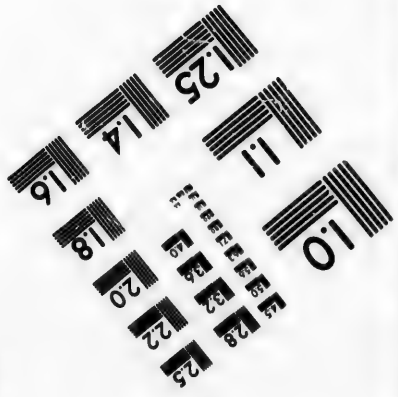

Photographic Sciences Corporation

23 WEST MAIN STREET
WEBSTER, N.Y. 14580
(716) 872-4503

CIHM/ICMH
Microfiche
Series.

CIHM/ICMH
Collection de
microfiches.

Canadian Institute for Historical Microreproductions / Institut canadien de microreproductions historiques

© 1983

ritativos, y
ingenio; en
mina la incl

Catálogo de

NACIONES.

Abixiras.
Ancuteres.
Apichiquies.
Ardas.
Ayacoras.
Barbacoas.
Becavas.
Cañaris.
Caranguis.
Chavelos.
Cherinas.
Chufias.
Cofanes.
Cungies.
Encavellado
Frascavinas.
Gayes.
Inuris.
Ipapuisas.
Malaguas.
Mantas.
Oas.
Peguas.
Pichunsis.
Pimampiros.
Plateros.
Purvayes.
Xibaros.
Icahuates.

ritativos, y de muy agudo ingenio; en la nobleza domina la inclinacion al lujo y la comodidad, y en los Indios y Mestizos la embriaguez.

Catálogo de los principales lugares y naciones bárbaras del Reyno de Quito.

NACIONES.	CIUDADES.	MONTES.
Abixiras.	Archidona.	Altar.
Ancuteres.	Avila.	Avitahua.
Apichiquies.	Ambato.	Azuay.
Ardas.	Baeza.	San Lucas.
Ayacoras.	Barbacoas.	Caruayrasu. Volc.
Barbacoas.	Borja.	Caxanuma.
Becavas.	Cara.	Cayambe. Volc.
Cañaris.	Cuenca.	Cequin.
Caranguis.	Écija.	Chima.
Chavelos.	Guamboya.	Chimborasu.
Cherinas.	Guayaquil.	Collanes.
Chufias.	Jaen.	Corazon.
Cofanes.	Logroño.	Cotacache.
Cungies.	Loyola.	Cotopaxi. Volc.
Encavellados.	Loxa.	Cumbal. Volc.
Frascavinas.	Macas.	Elenisa. Volc.
Gayes.	Manta.	Guacayá.
Inuris.	Maspa.	Llanganate.
Ipapuisas.	Oña.	Mohanda.
Malaguas.	Pasto.	Pandomine.
Mantas.	Puerto viejo.	Pichinche. Volc.
Oas.	Quito.	Pillachiquir.
Peguas.	Riobamba.	Pintac.
Pichunsis.	Tacunga.	Sinchulahua.
Pimampiros.	Tena.	Quelendana.
Plateros.	Valladolid.	Rumi-ñavi.
Purvayes.	Zamora.	Saldaña.
Xibaros.	Zaruma.	Sangay. Volc.
Icahuates.	Ibarra.	Sara-urcu. Volc.

Supay-urcu.
Tolonta.
Tungurahua.
Uritusinga.
Yana-urcu.
Imbabura.

RIOS.

Aquarico.
Alaqués.
Alpa-yacu.
Aulapi.
Ayrunu.
Azuela.
Balso.
Beleno.
Benerisa.
Bobonasa.
Bogotá.
Bolas.
Bombasicaro.
Buisaco.
Cacachavi.
Caluma.
Capaguari.
Caquetá.
Cascabeles.
Caspi-yacu.
Cata-mayu.
Cevadas.
Chaca-yacu.
Chamangue.
Chamba.
Chambo.
Chequehue.
Chinchipe.
Chiuloaya.
Chones.
Cipre.
Coca.
Colopo.
Condache.
Copa.
Coquindo.
Cosanga.
Cotopasa.
Cotuche.
Curaray.
Dacino.
Daule.
Duino.
Durango.
Granoble.
Guanambú.
Guanca-bamba.
Huahuy.
Huapante.
Huaitara.
Huelmambi.
Jama.
Jubones.
Lluzin.
Macara.
Machangara.
Mataje.
Min.
Mira.
Moximo.
Nambacasa.
Namballe.
Napo.
Noesino.
Otallúc.
Ozogoche.
Paba-vaeu.
Pacas-mayu.
Palanda.
Pastaza.
Patate.
Patía.
Pato.
Paute.
Pelingara.
Perdomo.
Pita.
Puja-yacu.
Quinindi.
Quirós.
Rotuno.
Sangalla.
San Francisco.
Santiago.
Sarayacu.
Sardinas.
Savanillas.
Simanchi.
Esmeraldas.
Suno.
Tango.
Tasagua.
Telembí.
Tinguiza.
Tululví.
Turibuno.
Umúc.
Veriel.
Vichy.
Iscansé.

PROMONTORIOS.

Amapulu.
Arrastradero.
Arenas.
Ballenas.
Blanco.

Bo-

Bocaca.
Galera.
Jaca.
Mandinga.
Manglares.
Mariana.
Mero.
Pajonál.
Palmar.
Pedernal.
Salahonda.
Same.
San Francisco.
San Lorenzo.
Santa Elena.
Sua.
Viejo.
Venado.

La Provinc
miento de es
una parte del
que aunque s
el del distrito
leguas de la
mas por algu
confina por e
de la Tacunga
tá poblado
unas situadas
en los ámbit
de las quebr
en los páram
que producen
disposicion d
las que están
son propias p
yas cosechas

Pastaza.
Patate.
Patía.
Pato.
Paute.
Pelingara.
Perdomo.
Pita.
Puja-yacu.
Quinindi.
Quirós.
Rotuno.
Sangalla.
San Francisco.
Santiago.
Sarayacu.
Sardinas.
Savanillas.
Simanchi.
Esmeraldas.
Suno.
Tango.
Tasagua.
Telembí.
Tinguiza.
Tululví.
Turibuno.
Umúc.
Veriel.
Vichy.
Iscansé.

PROMONTORIOS.

Amapulu.
Arrastradero.
Arenas.
Ballenas.
Blanco.
Bocaca.
Galera.
Jaca.
Mandinga.
Manglares.
Mariana.
Mero.
Pajonál.
Palmar.
Pedernal.
Salahonda.
Same.
San Francisco.
San Lorenzo.
Santa Elena.
Sua.
Viejo.
Venado.

PUERTOS.

Charapoto.
Guayaquil.
Quaques.
Atacames.

GOLFOS.

Charapoto.
Guayaquil.
Quaques.
Sardinas.

LAGOS.

Capocui.
Chimbuza.
Colay-cocha.
Colta.
Cuvillú.
Cuy-cocha.
Balzas.
Mactallan-cocha.
Mocoa.
Pichavi[illegible]c.
Quirotoa.
Sachahuaca-urcu.
San Pablo.
Ucuicia.

ISLAS.

Gallo.
Gorgona.
Palmas.
Puná.
Santa Clara.
Tumaco.

La Provincia y Corregimiento de este nombre es una parte del mismo Reyno, que aunque se conoce con el del distrito de las cinco leguas de la Capital tiene mas por algunas partes, y confina por el Sur con el de la Tacunga: todo él está poblado de haciendas, unas situadas en llanos, otras en los ámbitos espaciosos de las quebradas, y otras en los páramos: los frutos que producen son segun la disposicion de su terreno; las que están en los llanos son propias para maiz, cuyas cosechas son muy abundantes; las de las quebradas ó cañadas profundas, cuyo temple es cálido, son de caña dulce de que hacen mucha azucar, raspaduras, que es la costra de esta, y sirve de dulce á la gente comun, miel, guarapo y aguardiente de caña, y con las frutas propias de este clima hacen variedad de dulces que llaman rallados de que hay un gran consumo: la caña es muy tardia en los temples de este Corregimiento, pues aunque cálidos no lo son tanto como se necesita para su sazon, y así no madura, ni es-

está en términos de cortarse hasta los tres años de plantada, ni da mas que un fruto, y despues el de la soca que sirve para replantarla: las haciendas de páramos que gozan variedad de temples, unos mas frios que otros, producen las semillas de trigo, cebada, toda especie de menestras y papas, pero cada una de estas tiene el temperamento que requieren: pastan en sus lomas rebaños de ovejas muy crecidos, que proveen con sus lanas los obrages ó fábricas de esta Provincia: otras sirven de criar ganado vacuno, principalmente para hacer quesos y manteca de la leche; y otras haciendas se componen de obrages donde ademas de los ganados y siembras fabrican paños de la tierra, estameñas, bayetas y jergas: de lo referido se ve que no se puede determinar el temple de esta Provincia, pues á proporcion de la altura es mas ó menos frio, ó por el contrario cálido, y que del mismo modo esta variedad facilita la proporcion de todo género de frutas y simientes hallando cada una el temple proporcionado á su calidad, así sucede que en el espacio de medio dia de camino se puede salir de un clima que por el calor da á entender que está en la Torrida Zona, y llegar á otro donde todo es hielo y nieve; pero lo mas particular y plausible es no conocerse en él mutacion en todo el año, pues el parage que es templado nunca se cambia en frio, ni sufre mas calor que aquel natural en que una vez fué impuesto: en los páramos solo se nota alguna mas alteracion, porque siendo por naturaleza frios, ó los aumenta la mayor fuerza de los vientos, ó el que haga y sea tiempo de páramos, que consiste en cubrir las nubes la mayor porcion de aquellos cerros, y convertirse perenemente, aunque sin diminucion, en un menudo granizo, nieve ó escarcha, siendo entonces tan excesivo el frio que no se puede resistir mucho tiempo; y al contrario quando no hay páramos, que el viento es con moderacion, y el calor de los rayos del sol puede penetrar hasta la tierra, es soportable su clima: la mayor parte de los Pueblos de este Corregimiento que

calidad, así sucede que
el espacio de medio dia
camino se puede salir de
n clima que por el calor
á entender que está en
Torrida Zona, y llegar á
tro donde todo es hielo y
ieve; pero lo mas particular y plausible es no conocerse en él mutacion en todo el año, pues el parage que es templado nunca se cambia en frio, ni sufre mas calor que aquel natural en que una vez fué impuesto: en los páramos solo se nota alguna mas alteracion, porque siendo por naturaleza frios, ó los aumenta la mayor fuerza de los vientos, ó el que haga y sea tiempo de páramos, que consiste en cubrir las nubes la mayor porcion de aquellos cerros, y convertirse perenemente, aunque sin diminucion, en un menudo granizo, nieve ó escarcha, siendo entonces tan excesivo el frio que no se puede resistir mucho tiempo; y al contrario quando no hay páramos, que el viento es con moderacion, y el calor de los rayos del sol puede penetrar hasta la tierra, es soportable su clima: la mayor parte de los Pueblos de este Corregimiento que

que son veinte y cinco guardan poca formalidad en su disposicion; la Iglesia y casa del Cura, que aunque sea Clérigo llaman el Convento por haber estado en su origen á cargo de Religiosos, es la principal de él, y todo lo restante se reduce á chozas de barro cubiertas de paja, esparcidas en los campos donde cada uno tiene su chacarita ó pedazo de tierra que sembrar;

la mayor parte de sus vecindarios, y en muchos Pueblos toda ella, se compone de Indios que habitan allí quando no están de mita; pero al mismo tenor moran en ellos Mestizos, y en algunos excede el número de estos al de aquellos, no faltando entre unos y otros familias de Españoles pobres aunque raras. Los Pueblos son los siguientes:

San Juan Evangelista.	Guapulo.	Aloasi.
Santa Maria Magdalena.	Cumbayá.	Aloa.
Chillogalle.	Coto-collao.	Uyumbicho.
Cono-coto.	Puembo y Pifo.	Alangasi.
Zambisa.	Cola-cali.	Pomasque.
Pintác.	Yaruqui.	S. Antonio de Lulubamba.
Sangolqui.	El Quinche.	Perucho.
Amaguaña.	Guaillabamba.	Tumbaco.
	Machache.	

La Capital tiene el mismo nombre, con la advocacion de San Francisco, fundada por los Indios y Corte de sus Reyes, la reedificó Sebastian de Belalcazar el año de 1534, y el de 1541 la concedió el Emperador Carlos V el título de muy noble y muy leal Ciudad, y por armas un castillo sobre dos montes, una cruz encima, y dos águilas que tienen una garra cada una en ella: está situada á la falda del monte y volcán de Pichinche, y por la parte de Levante tiene la Cordillera de los Andes; es grande, bien construida, aunque irregular por la desigualdad del terreno, muy poblada, y una de las mayores Ciudades de la América Meridional: á la parte del Mediodia tiene á la entra-

trada una espaciosa llanura llamada de Turu-bamba, que con propiedad debe ser Turu-pampa, que quiere decir llanura de lodo, y al N tiene otra con el nombre de Iña-quito, corrompido de Aña-quito, célebre por la batalla que en ella dió Gonzalo Pizarro contra las Tropas Reales que mandaba Blasco Nuñez Vela, primer Virrey del Perú, que perdió la vida allí: á Levante de Turubamba, y á la derecha de Chimbá-calle, y izquierda del Pueblo de Santa María Magdalena, hay un montezuelo llamado el Panecillo por su figura de cono truncado, semejante á un pan de azucar, de cien toesas de altura, á cuyo pié por la parte de Poniente corren algunos arroyuelos de delicada agua, que unidos á otros que baxan de Pichinche forman el rio Machangara que baña la Ciudad por el Mediodia: la plaza principal es grande, en una de sus fachadas está el Palacio del Presidente, en la opuesta la Casa de la Ciudad, en la tercera la Catedral, y en la quarta el Palacio Episcopal, y en medio hay una hermosa fuente; las casas son altas y de hermosa apariencia, y las Iglesias y Conventos los mejores de la América, especialmente la fachada del de San Francisco de excelente arquitectura, y no menos el Colegio que tenian los Regulares de la extinguida Compañia: tiene siete Parroquias de otros tantos barrios en que se divide la Ciudad, y son el Sagrario, Santa Bárbara, San Blas, San Sebastian, San Roque, San Marcos y Santa Prisca: dos Conventos de Religiosos de Santo Domingo, tres de San Francisco con el Colegio de San Buenaventura, dos de la Merced, uno de San Agustin, otro de PP. Beletmitas, y un Colegio y Noviciado de los expresados Regulares de la Compañia; cinco Monasterios de Religiosas que son dos de Carmelitas, uno de la Concepcion, otro de Santa Clara, otro de Santa Catalina de Sena, y una Casa para mugeres retiradas que llaman el Beaterio con título de Santa Marta, baxo de la direccion de los PP. de la Merced: adornan esta Capital dos Universidades, la una de San Gregorio Magno, que era de los Jesuitas, y la mas ilustre, fundada por Don Felipe II el a
enriquecida
privilegios
manca el d
de Santo T
de los PP.
Colegios Re
San Luis R
con título
yor concedi
pe V, y al m
minario que
po Don Lui
lis, del Órde
tin, el año
signado á l
la Compañia
naron hasta
este Colegio
muchos Arz
pos y homb
su literatura
na por un
su Rector
de aquella I
el otro Col
Fernando R
baxo la dire
ligiosos de
los PP. Fran
el Colegio y
San Buenav
Agustinos
San Fulgenc
fieren grado
Hospitales,
bres y otro
que es funda
Ochoa, y

nosa apariencia, y las
sias y Conventos los me-
s de la América, espe-
mente la fachada del de
Francisco de excelente
uitectura, y no menos
Colegio que tenian los
gulares de la extinguida
npañia: tiene siete Par-
uias de otros tantos bar-
en que se divide la Ciu-
, y son el Sagrario, San-
Bárbara, San Blas, San
astian, San Roque, San
rcos y Santa Prisca: dos
nventos de Religiosos de
to Domingo, tres de San
ncisco con el Colegio de
Buenaventura, dos de
Merced, uno de San Agus-
, otro de PP. Beletmitas,
un Colegio y Noviciado
los expresados Regula-
de la Compañia; cinco
nasterios de Religiosas
son dos de Carmelitas,
de la Concepcion, otro
Santa Clara, otro de San-
Catalina de Sena, y una
sa para mugeres retira-
que llaman el Beaterio
título de Santa Marta,
to de la direccion de los
. de la Merced: adornan
a Capital dos Universi-
les, la una de San Gre-
rio Magno, que era de
Jesuitas, y la mas ilus-
, fundada por Don Fe-
li-

lipe II el año de 1586, y enriquecida con los mismos privilegios que la de Salamanca el de 1621; la otra de Santo Tomas de Aquino de los PP. Dominicos: dos Colegios Reales, el uno de San Luis Rey de Francia, con título de Colegio Mayor concedido por Don Felipe V, y al mismo tiempo Seminario que fundó el Obispo Don Luis Lopez de Solís, del Órden de San Agustin, el año de 1594, consignado á los Regulares de la Compañia que lo gobernaron hasta su expulsion: este Colegio ha producido muchos Arzobispos, Obispos y hombres ilustres por su literatura, hoy se gobierna por un Eclesiástico, y su Rector es un Canónigo de aquella Iglesia Catedral; el otro Colegio es de San Fernando Rey de España, baxo la direccion de los Religiosos de Santo Domingo: los PP. Franciscanos tienen el Colegio ya nombrado de San Buenaventura, y los Agustinos la Academia de San Fulgencio donde confieren grado de Doctor: dos Hospitales, uno para hombres y otro para mugeres, que es fundacion del Señor Ochoa, y ambos están al

cuidado de los PP. Betlemitas: el Tribunal de la Real Audiencia erigida el año de 1563, extinguida el de 1718, y restablecida el de 1739, y ademas de este hay los de las Rentas Reales, de Cruzada, y de la Santa Inquisicion dependiente del de Lima: ademas de los templos dichos hay dos Capillas, una dentro de la Poblacion, baxo de una espaciosa bóveda ó arco de piedra de primorosa arquitectura, dedicada á la Reyna de los Angeles con este título; y la otra con el de la Vera-Cruz en el egido ó llano de Añaquito, sepulcro y entierro del Virrey Blasco Nuñez Vela: en uno de los arrabales hay un fuerte y anchuroso puente para pasar el rio Machangara de hermosa construccion, sin que conste los artífices que lo hicieron: es Cabeza de Obispado erigido el año de 1545, sufraganeo del Arzobispado de Santa Fe: en el de 1736 fueron enviados á esta Ciudad por la Academia de las Ciencias de París para hacer diferentes observaciones astronómicas y físicas los Señores Don Luis Godin, Don Pedro Bouguer, Don Carlos de la Con-

da-

damine y otros, á quienes acompañaron los Tenientes de Navío Españoles Don Jorge Juan y Don Antonio de Ulloa; y habiendo concluido con acierto sus trabajos perpetuaron la memoria en una inscripcion esculpida en alabastro, fixa en la pared de la Iglesia de los Regulares de la Compañia, que es la siguiente.

Observationibus Ludovici Godin, Petri Bouguer, Caroli Mariæ de la Condamine, è Regia Parisiensi Scientiarum Academia, inventa sunt Quiti, Latitudo hujusce templi australis grad. 0. min. 13. sec. 18. Longitudo occidentalis ab observatorio Regio grad. 81. min. 22. Declinatio acus magneticæ à borea ad Orientem, exeunte anno 1736, grad. 8. min. 45, anno 1742 grad. 8. min. 20. Inclinatio ejusdem infra Orizontem, parte boreali, conchæ, anno 1739 grad. 12. Quiti 1741 grad. 15. Altitudines supra libellam maris geometrice collectæ in exapedis Parisiensibus spectabiliorum nive perenni hujus Provinciæ montium, quorum plerique flammas evomuerunt: Cota-cache 2567, Cayambur 3028, Antisana 3016, Cotopaxi 2952, Tungurague 2623, Sangay etiam nunc ardentis 2678, Chimborazo 3220, Ilinisa 2717, Soli Quitensis in foro majori 1462, Crucis in proximo Pichincha montis vertice conspicuæ 2042 acutioris ac lapidei cacuminis, nive plerumque operti 2432 ut & nivis infimæ permanentis in montibus nivosis: media elevatio mercurii in barometro suspensi in Zona Torrida, eaque parum variabilis in ora maritima pollicum 28. linearum 0. Quiti poll. 20. lin. 0 ½ in Pichinche ad crucem poll. 17. lin. 7. ad nivem poll. 16. lin. 0. spiritus vini qui in thermometro Reaumuriano à partibus 1000 incipiente gelu ad 1080 partes in aqua fervente intumescit: dilatatio, Quiti à partibus 1008 ad partes 1018 juxta mare à 1017 ad 1029 in fastigio Pichinche à 995 ad 1012. Soni velocitatis unius minuti secundi intervalo hexapedarum 175. Penduli simplicis equinoctialis, unius minuti secundi temporis medii, in altitudine Soli Quitensis Archetypus.

(Men-

rabajos perpetuaron la me-
noria en una inscripcion
sculpida en alabastro, fixa
n la pared de la Iglesia de
os Regulares de la Com-
pañia, que es la siguiente.

Godin, Petri Bouguer, Ca-
à Re_ia Parisiensi Scien-
it Quiti, Latitudo hujusce
13. sec. 18. Longitudo oc-
io grad. 81. min. 22. De-
rea ad Orientem, exeunte
anno 1742 grad. 8. min. 20.
item, parte boreali, conchæ,
1 grad. 15. Altitudines su-
collectæ in exapedis Pa-
perenni hujus Provinciæ
mas evomuerunt: Cota-cache
sana 3016, Cotopaxi 2952,
etiam nunc ardentis 2678,
17, Soli Quitensis in foro
no Pichincha montis vertice
pidei cacuminis, nive ple-
ivis infimæ permanentis in
vatio mercurii in barometro
que parum variabilis in ora
m 0. Quiti poll. 20. lin. 0 ‡
17. lin. 7. ad nivem poll. 16.
hermometro Reaumuriano à
u ad 1080 partes in aqua
, Quiti à partibus 1008 ad
017 ad 1029 in fastigio Pi-
velocitatis unius minuti se-
175. Penduli simplicis equi-
di temporis medii, in alti-
ypus.

(Men-

(*Mensuræ naturalis exemplar, utinam & universalis*)
Æqualis $\frac{5079}{10000}$ *Hexapedæ, seu pedibus* 3. *pollicibus* 0. *lineis* 6. $\frac{83}{100}$ *major in proximæ maris littore* $\frac{27}{100}$ *lin. minor in apice Pichinche* $\frac{16}{100}$ *lin. Refractio Astronomica Orizontalis sub Æquatore media, juxta mare* 27. *min. ad nivem in Chimborazo* 19′ 51″; *ex qua & aliis observatis, Quiti* 22′ 50″ *Limborum inferiorum Solis in Tropicis Dec.* 1736 *& Junii* 1737, *distantia instrumento dodecapedalia mensurata grad.* 47. *min.* 28. *sec.* 36. *ex qua positis diametris Solis, min.* 32. *sec.* 37. *&* 31′ 33.″ *Refractione in* 66. *grad. altitudinis* 0′ 15″ *Parallaxi vero* 4′ 40″ *eruitur obliquitas Ecliptiæ, circa Equinoctium Martii* 1737. *grad.* 23. *min.* 28. *sec.* 28. *Stellæ trium in Baltheo Orionis mediæ* (Bayero E) *declinatio australis Julio* 1737 *grad.* 1. *min.* 23. *sec.* 40. *Ex arcu graduum plusquam trium reipsa dimenso gradus Meridiani, seu latitudinis primus, ad libellam maris reductus Hexap.* 56650. *Quorum memoriam ad Physices, Astronomiæ, Geographiæ, Nautice incrementa hoc marmore parieti Templi Collegii Maximi Quitensis Soc. Jesu affixo, hujus & posteri Ævi utilitati V. D. C. Spectissimi Observatores anno Christi M.DCC.XLII.*

Don Carlos de la Condamine construyó tambien la Meridiana en la Terraza del Colegio de la Compañia, pero habiéndola hecho sobre ladrillos se perdió con el tiempo, y el año de 1766 se construyó otra sobre piedra en el mismo sitio que estaba, poniendo en la pared inmediata la siguiente inscripcion esculpida en mármol.

Ab Academicis Parisien. lateritio inæquali solo A. 1736. *Superinducta linea Meridiana temporum injuria, Gnomone avulso, plane deleta, hanc stratis lapidibus incisam, Magnetica Acu* 10. *grad. ad Orientem declinante XII. Kal. Jan.* 1763, *Gnomone restituto, produxere, & Heliorologium quadrifons*, 13. *min.* 17. *sec. in boream inclinans, in hac Rectorali Area VIII. Kal. Majas* 1766 *Spirali columnæ lapideæ communi Studio AA. PP.* (*id est Academici Pichinchenses imposuere.*

Esta misma Academia Pichinchense proyectó y efectuó el bello paseo fuera de la Ciudad á la salida de Santa Prisia en la llanura de Añaquito, poniendo en la fachada interior de la puerta por donde se entra la siguiente inscripcion en una lápida de mármol.

Idea del Señor Teniente Coronel Don Juan Antonio Zelaya, Presidente de la Real Audiencia, Gobernador y Comandante General de esta Provincia &c. Obra de los Señores Alcaldes Ordinarios Don Clemente Sanchez, Caballero del Orden de Santiago, Marques de Villa-Orellana, Vizconde de Antisana &c., y Don Miguel de Olmedo, Comisario de Guerra &c. quienes á expensas propias ofrecen al público este recreo. Año 1767.

El vecindario de Quito se compone de 580 habitantes Españoles, Criollos, gente de color, é Indios; entre los primeros hay seis títulos de Marques, uno de Conde, y muchos Caballeros de las Ordenes Militares y familias ilustres: los Criollos son dóciles, humanos, corteses, liberales, amantes de los estrangeros, inclinados á la piedad, y de despierto ingenio y capacidad: los Indios son los mas cultos del Reyno, sumamente hábiles en toda especie de artes y oficios, particularmente en la pintura y escultura. El temperamento es tan benigno que indiferentemente se viste todo el año ropa de seda y de lana sin incomodidad: abunda de toda especie de frutos exquisitos de que la proveen y abastecen las Ciudades y Pueblos de su jurisdiccion, de modo que la plaza está hecha un vergel de frutas, flores, aves, hortalizas, y quanto puede desear la imaginacion para regalo de la vida, y todo muy barato; hacia en otro tiempo un lucroso comercio que hoy ha decaido mucho. En medio de las circunstancias referidas tiene el contraresto de ser muy propensa á tempestades y terremotos que han causado mucho daño, especialmente en el que experimentó el año de 1755: tiene un Cuerpo de Milicias establecido despues del tumulto que movió la plebe el año de 1765: es patria de muchas personas ilustres en virtud, armas y letras, como son La

Añaquito, poniendo en
fachada interior de la
erta por donde se entra
siguiente inscripcion en
a lápida de mármol.

ronel Don Juan Antonio
Audiencia, Gobernador y
rovincia &c. Obra de los
n Clemente Sanchez, Ca-
Marques de Villa-Orella-
, y Don Miguel de Olme-
quienes á expensas propias
Año 1767.

e que la proveen y abas-
ecen las Ciudades y Pue-
los de su jurisdiccion, de
nodo que la plaza está he-
ha un vergel de frutas, flo-
es, aves, hortalizas, y
quanto puede desear la ima-
ginacion para regalo de la
vida, y todo muy barato;
iacia en otro tiempo un lu-
croso comercio que hoy ha
decaido mucho. En medio
de las circunstancias refe-
ridas tiene el contraresto de
ser muy propensa á tempes-
tades y terremotos que han
causado mucho daño, espe-
cialmente en el que experi-
mentó el año de 1755: tie-
ne un Cuerpo de Milicias es-
tablecido despues del tumul-
to que movió la plebe el año
de 1765: es patria de mu-
chas personas ilustres en vir-
tud, armas y letras, como son

La Venerable Madre Mariana de Jesus, Florez y Paredes, llamada la Azuzena de Quito, de cuya Canonizacion se trata.

La Madre Sor Mariana de Jesus.

Fr. Bernardo Bohorques, Religioso Mercenario, que murió con fama de santidad.

Los PP. Pedro de Alcocer y Christóval de Cevallos, de la extinguida Compañia de Jesus, Varones Apostólicos y zelosos Misioneros en la Provincia de Maynas.

Don Fr. Domingo Valderrama, Arzobispo de Santo Domingo.

Don Fr. Luis de Armendariz, Monge Bernardo, Obispo de Jaca, Arzobispo de Tarragona y Virrey de Cataluña.

Don Fr. Gaspar de Villaroel, del Orden de San Agustin, Obispo de Santiago de Chile y de Arequipa, célebre escritor.

Don Juan Machado de Chaves, Obispo de Popayán, autor de la obra del perfecto Confesor.

Don Vasco de Contreras Valverde, Comisario de Cruzada, sugeto de suma literatura.

Fr. Joseph Maldonado, del Orden de San Francisco, Comisario General de su Orden, autor de muchas obras.

Don Joseph de Peralta y Mendoza, Catedrático de Salamanca.

Don Martin de Peralta, Oidor de Quito y de México, exemplo de Ministros por su integridad é inteligencia.

Don Pedro Maldonado y Sotomayor, jóven de tan sobresaliente instruccion en las Matemáticas y la Física que mereció que la Academia Real de las Ciencias de París y la Sociedad Real de Londres lo nombrasen individuo de estos Cuerpos; Gentilhombre de Cámara de S. M. y Gobernador de Esmeraldas, que murió en Londres en la flor de su edad.

El Inca Atahuallpa, último Emperador del Perú.

Don Lope de Armendariz, primer Marques de Cadreita, General de Galeones, sin otros infinitos de que no permite hacer mencion el artículo de un Diccionario; pero bastan para ilustrar á Quito que dista 304 leguas de Santa Fe Capital del Nuevo Reyno de Granada,

da, 200 de Lima, y 80 de las Costas del mar del Sur: está en 298 gr. 18 min. 45 seg. de long. del Meridiano de Tenerife, y en 13 min. de lat.

OBISPOS QUE HA HABIDO EN QUITO.

1 Don Garci Diaz Arias, primer Obispo electo el año de 1545, y consagrado en Lima, murió el de 1562: el Maestro Gil Gonzalez Dávila dice que no llegó á consagrarse, y que su eleccion fué el año de 1550; pero en uno y otro está equivocado segun consta del Archivo de aquella Ciudad.

2 Don Pedro de la Peña, del Órden de Santo Domingo, natural de Covarrubias en el Arzobispado de Burgos, fué Colegial en el Colegio de San Gregorio de Valladolid, pasó á las Indias el año de 1550, fué Catedrático en la Universidad de México, zeloso Misionero en la conversion de los Indios, presentado para Obispo de Vera Paz, de donde pasó promovido á Quito el año de 1563, asistió y presidió en el Concilio que se celebraba en Lima por muerte de Don Fr. Gerónimo de Loaisa, fundó el Convento de Religiosas de la Concepcion, en su patria una obra pía para deudos y parientes, y en Lima una Capilla, murió en esta Ciudad durante el Concilio el año de 1588.

3 Don Fr. Antonio de San Miguel y Solier, del Órden de San Francisco, Criollo del Perú, ilustre en santidad y méritos, y excelente Predicador, fué Provincial, se confesaba tres veces cada dia, una para decir Misa, otra despues, y la tercera al anochecer, el Rey Don Felipe II noticioso de su virtud le presentó para el Obispado de Chile, y en esta calidad asistió al Concilio Provincial que celebró en Lima Don Fr. Gerónimo de Loaisa, pidió licencia para renunciar el Obispado, y en vez de concedérsela fué promovido al de Quito el año de 1590, murió en Riobamba tres jornadas antes de llegar á aquella Ciudad el de 1591.

le las Costas del mar del Sur:
5 seg. de long. del Meridiano
de lat.

A HABIDO EN QUITO.

, primer Obispo electo el año
lo en Lima, murió el de 1562:
alez Dávila dice que no llegó
su eleccion fué el año de 1550;
está equivocado segun consta
la Ciudad.
eña, del Órden de Santo Do-
Covarrubias en el Arzobispado
gial en el Colegio de San Gre-
pasó á las Indias el año de 1550,
Universidad de México, zeloso
version de los Indios, presenta-
Vera Paz, de donde pasó pro-
año de 1563, asistió y presidió
e celebraba en Lima por muerte
no de Loaisa, fundó el Conven-
la Concepcion, en su patria una
os y parientes, y en Lima una
esta Ciudad durante el Concilio

e San Miguel y Solier, del Ór-
co, Criollo del Perú, ilustre en
y excelente Predicador, fué Pro-
a tres veces cada dia, una para
spues, y la tercera al anochecer,
II noticioso de su virtud le pre-
pado de Chile, y en esta calidad
Provincial que celebró en Lima
de Loaisa, pidió licencia para re-
o, y en vez de concedérsela fué
Quito el año de 1590, murió en
nadas antes de llegar á aquella
1.

4 Don Fr. Luis Lopez de Solís, del Órden de San Agustin, natural de Salamanca, pasó al Perú el año de 1546, se graduó de Maestro, y fué Catedrático de Vísperas y de Prima en la Universidad de Lima, Calificador del Santo Tribunal, Consultor del Virrey Don Francisco de Toledo, el Señor Don Felipe II le presentó para el Obispado del Rio de la Plata, luego le trasladó al del Paraguay, y nombrado para el de la Paz pasó promovido á Quito el año de 1593, fundó tres Parroquias y otros tantos Conventos de Monjas en diferentes Pueblos, celebró dos Sínodos, consagró 203 Aras, confirmó en Lima, Truxillo y Quito 122873 almas, en su Convento de Lima dotó la fiesta de San Agustin y le dió un caliz de oro, visitó su Obispado y dió muchas limosnas, y una de consideracion al Convento de San Agustin de Salamanca para reparar el daño que habia hecho un incendio, fué de opinion que no convenia que los Religiosos tuviesen los Curatos, pasó promovido al Arzobispado de Charcas el año de 1600, y murió antes de entrar en Lima con fama de santidad.

5 Don Fr. Salvador de Ribera, del Órden de Santo Domingo, natural de Lima, hijo del célebre Nicolas de Ribera, que fué uno de los Conquistadores del Perú y Pobladores de Lima, donde fué tres veces Prior y edificó el magnífico Convento de su Órden, dos veces Provincial, Catedrático en la Universidad de aquella Capital, Calificador del Santo Oficio y sobresaliente Predicador, electo Obispo de Quito el año de 1607, murió el de 1612.

6 Don Fernando Arias de Ugarte, de quien hemos tratado en la serie de los Arzobispos de Santa Fe, á que fué promovido el año de 1617.

7 Don Fr. Alonso de Santillana, del Órden de Santo Domingo, natural de Sevilla, siendo novicio murió su hermano y quedó por herederó del Mayorazgo, y lo renunció prefiriendo seguir en la Religion, donde fué Presentado, Maestro y gran Predicador, Prior en

en los Conventos de su Órden de Alcaráz, Marchena y Almagro, Provincial de la Provincia de Andalucía, y electo Obispo de Quito el año de 1618; era sumamente limosnero, dió al Convento de San Pablo de Sevilla muchos quadros de Santos de la Órden que están encima de las sillas del Coro, muchos libros y ornamentos, y seis mil pesos para reedificar la Capilla en que están enterrados sus padres en el Colegio de San Salvador, y una Capellanía pagando ocho reales de limosna por cada Misa, murió el año de 1620.

8 Don Fr. Francisco de Sotomayor, del Órden de San Francisco, natural de Santo Tomé en el Obispado de Tuy, fué Guardian de los Conventos de Monforte y Salamanca, Difinidor en el Capítulo General que se celebró en Roma, el Señor Don Felipe IV le presentó para el Obispado de Cartagena de Indias, y trasladado al de Quito el año de 1623, dió á su Iglesia un frontal de plata que costó quatro mil ducados y á los pobres infinitas limosnas, pasó promovido al Arzobispado de Charcas el año de 1628, y antes de llegar murió en Potosí, de donde se trasladó el cuerpo á su patria y Parroquia en que se bautizó, habiéndola dexado quatrocientos ducados de renta.

9 Don Fr. Pedro de Oviedo, Monge de San Bernardo, de quien hemos hablado entre los Arzobispos de Santo Domingo y de Charcas.

10 Don Agustin de Ugarte y Saravia pasó del Obispado de Arequipa, gobernó quatro años, y murió el de 1650.

11 Don Alonso de la Peña Montenegro, natural de la Villa del Padron en el Reyno de Galicia, estudió en la Universidad de Santiago, donde fué Catedrático de Artes y Colegial en el Colegio de su Universidad, despues en el de San Bartolomé de Salamanca, Canónigo Magistral de Púlpito de la Iglesia de Mondoñedo, y luego de la Arzobispal de Santiago, el Señor Don Felipe IV le presentó para Obispo de Quito el año de 1652, y gobernó aquella Iglesia

sia con sumo acierto veinte y seis años, escribiendo la célebre obra intitulada Itinerario para Párrocos de Indios, que ha sido y será el norte de los Curas, murió el año de 1688.

12 Don Sancho de Andrade y Figueroa pasó de Obispo de Guamanga á Obispo auxîliar del anterior por su avanzada edad, y despues de su muerte tomó posesion el referido año, gobernando aquella Diócesis hasta el de 1702 en que murió.

13 Don Diego Ladron de Guevara pasó promovido tambien del Obispado de Guamanga á este de Quito, y destinado luego á Virrey de Lima el año de 1710, murió en México viniendo á Europa el de 1718.

14 Don Luis Francisco Romero promovido de la Iglesia de Santiago de Chile en 1722, y de esta de Quito al Arzobispado de Charcas el año de 1726.

15 Don Juan Gomez de Frias pasó del Obispado de Popayán, y murió el año de 1729.

16 Don Juan de Escandón fué promovido de la Iglesia de la Imperial de Chile, y antes de entrar en Quito al Arzobispado de Lima el año de 1732.

17 Don Andres de Paredes Polanco y Armendariz, natural de Lima, electo Obispo de la Imperial de Chile, y antes de tomar posesion promovido á Quito el año de 1734, murió en el Pueblo de Sangolqui el de 1745.

18 Don Juan Nieto Polo del Aguila, natural de Popayán pasó del Obispado de Santa Marta el año de 1749, murió el de 1759.

19 Don Pedro Ponce y Carrasco, natural de Sevilla, Obispo in partibus de Adramite, y auxîliar de Cuba, electo de Quito el año de 1762, y tomó posesion el de 1764, murió el de 1776.

20 Don Blas Sobrino y Minayo electo Obispo de Cartagena de Indias, y promovido á la Iglesia de Quito el año de 1776.

21 Don Joseph Perez Calama, natural de Salamanca, Dean de la Santa Iglesia de Valladolid de Mechoacán, electo Obispo de Quito este año de 1788.

PRE-

PRESIDENTES, GOBERNADORES y Comandantes Generales del Reyno de Quito.

1 El Licenciado Cañaveral, primer Presidente Togado que consta en los documentos de aquel archivo, murió allí el año de 1586.
2 El Doctor Miguel Barros de San Millán entró en 1588, fué separado de la Presidencia, y llamado á Lima por el Virrey del Perú el año de 1589.
3 El Licenciado Marañon tomó posesion el año de 1592, murió el siguiente de 1593.
4 El Licenciado Miguel de Ibarra en 1595, murió en 1597.
5 El Licenciado Martin de Recalde pasó promovido de Oidor de Santa Fe á esta Presidencia.
6 Don Antonio de Murga pasó de Oidor de México, y murió el año de 1603.
7 El Licenciado Alonso Perez de Salazar, salió promovido á Presidente de Charcas.
8 El Licenciado Juan de Lizarazu, Caballero del Órden de Santiago, fué promovido de la Presidencia de Charcas, que estaba sirviendo, á esta de Quito el año de 1613, murió el de 1619.
9 Don Martin de Arriola, Caballero del Órden de Alcántara, entró el año de 1623, murió el de 1626.
10 Don Pedro Vazquez de Velasco, pasó promovido á la Presidencia de Charcas.
11 Don Antonio Fernando de Heredia, Caballero del Órden de Santiago.
12 Don Diego del Corro Carrascal, primer Inquisidor de Cartagena de Indias, murió allí.
13 El Doctor Don Alonso de la Peña Montenegro, Obispo de aquella Diócesis, nombrado Presidente el año de 1658, que exerció hasta el de 1663.
14 Don Lope Antonio de Munive, Caballero del Órden de Alcántara el año de 1664, murió el de 1670.
15 Don Mateo de Mata, de la misma Órden que el anterior, el año de 1672.

16 Don Franc
den de Ca
17 Don Juan
de 1711,
18 Don Santi
nombrado
por el Re
tiempo el
19 Don Dioni
el año de
20 Don Josep
rido año
21 El Doctor
ques de S
22 Don Juan
Selva Aleg
del Consej
y murió e
23 Don Juan
ronel de
Guayaquil
24 Don Josep
los Reales
Cumaná el
primió la
25 Don Josep
de 1783
de Indias.
26 Don Juan
Regente g

Tiene el m
de Quito un
vincia y Gobie
có en el Nue
Granada, nac
guna inmedia
donde tiene su
San Pablo en

BERNADORES
del Reyno de Quito.

rimer Presidente logado
s de aquel archivo, mu-

de San Millán entró en
Presidencia, y llamado á
rú el año de 1589.
omó posesion el año de
de 1593.
barra en 1595, murió en

calde pasó promovido de
Presidencia.
só de Oidor de México,

z de Salazar, salió pro-
arcas.
arazu, Caballero del Ór-
novido de la Presidencia
viendo, á esta de Quito el
1619.
ballero del Órden de Al-
623, murió el de 1626.
elasco, pasó promovido á

e Heredia, Caballero del

rascal, primer Inquisidor
murió allí.
a Peña Montenegro, Obis-
ombrado Presidente el año
a el de 1663.
anive, Caballero del Ór-
e 1664, murió el de 1670.
a misma Órden que el an-

16

16 Don Francisco Lopez Dicastillo, Caballero del Órden de Calatrava, el año de 1688 hasta el de 1706.
17 Don Juan de Sosaya, del Órden de Santiago, el año de 1711, murió el de 1713.
18 Don Santiago de Larrain, del Órden de Santiago, nombrado interinamente el año de 1715, confirmado por el Rey el de 1721, acabó la provision de su tiempo el de 1726.
19 Don Dionisio de Alcedo y Herrera entró en Quito el año de 1728, gobernó hasta el de 1736.
20 Don Joseph de Araujo y Rio tomó posesion el referido año hasta el de 1743.
21 El Doctor Don Fernando Sanchez de Orellana, Marques de Solanda, el año de 1745 hasta el de 1753.
22 Don Juan Pio de Montufar y Fraso, Marques de Selva Alegre, Caballero del Órden de Santiago y del Consejo de Indias, tomó posesion el dicho año, y murió el de 1761.
23 Don Juan Antonio Zelaya y Vergara, Teniente Coronel de los Reales Exércitos, pasó del Gobierno de Guayaquil el año de 1766, y gobernó hasta el de 1767.
24 Don Joseph Angel Diguja y Quiñones, Coronel de los Reales Exércitos, pasó promovido del Gobierno de Cumaná el año de 1667 hasta el de 1777 que se suprimió la Presidencia, y entró en calidad de Regente.
25 Don Joseph Garcia de Leon y Pizarro hasta el año de 1783 que pasó promovido á Plaza del Consejo de Indias.
26 Don Juan Joseph de Villaluenga y Marfil que como Regente gobierna desde el año de 1783.

Tiene el mismo nombre de Quito un rio de la Provincia y Gobierno del Chocó en el Nuevo Reyno de Granada, nace de una laguna inmediata á otra de donde tiene su origen el de San Pablo en la Provincia de Novita, y á poco espacio se unen ambos y forman el de Atrato.

QUIVA, Provincia de la California en la América Septentrional, está muy poco poblada de Indios bárbaros, por lo qual está poco

conocida, entre 30 y 35 gr. de lat. sept.

QUIVIO, Pueblo y Asiento de Minas de Plata de la Provincia y Corregimiento de Chumbivilcas en el Perú.

QUIVIQUINTA, Pueblo de la Cabecera de partido y Alcaldía mayor de Acaponeta en Nueva España, distante 8 leguas al N de su Capital.

QUIVIRA, Provincia del Nuevo México en la América Septentrional, descubierta por Francisco Vazquez Coronado, natural de Salamanca, de órden del Virrey de Nueva España Don Antonio de Mendoza, el año de 1542, es país llano, sin árboles, piedras ni otra cosa; estaba muy poco poblado, y sus naturales andan desnudos cubriéndose las partes vergonzosas con cuero de que tambien hacen calzados, las mugeres hacen vanidad de tener el cabello muy largo, no tienen pan de ninguna especie para comer, y su principal alimento es la carne, que las mas veces comen cruda porque no tienen leña ni para hacer fuego mas que la bofiga de vaca, cuyo sebo tambien comen como lo sacan de la res, bebiendo la sangre caliente; andan vagando muchos juntos, y mudan freqüentemente de mansion como los aduares de los Moros, siguiendo el pasto de los bueyes que es su mayor y casi única riqueza: estos son del tamaño de los de Europa, aunque las astas son mas cortas, tienen una gran joroba encima de la cruz, y de medio cuerpo adelante una lana muy larga, de modo que por la frente les cuelgan grandes guedejas y parece que son barbas, la cola es larga y peluda al extremo, son muy ligeros y feos á la vista, de ellos sacan estos Indios su comida, bebida, vestido, calzado &c. de las pieles hacen sogas, de los huesos punzones, de los nervios y pelo hilo, de los cuernos, buches y vexigas vasos, de las bofigas lumbre, de las terneras odres para tener agua, y en fin quantas cosas necesitan para vivir: tambien hay en esta Provincia otros animales tan grandes como caballos que por tener cuernos y lana muy fina llaman allí carneros, y perros muy corpulentos y forzudos que lidian con un toro, y cargan dos arrobas de peso quando los

iendo la sangre calientes
ndan vagando muchos jun-
os, y mudan freqüente-
nente de mansion como los
nduares de los Moros, si-
guiendo el pasto de los bue-
yes que es su mayor y casi
única riqueza: estos son del
tamaño de los de Europa,
aunque las astas son mas
cortas, tienen una gran jo-
roba encima de la cruz, y
de medio cuerpo adelante
una lana muy larga, de mo-
do que por la frente les cuel-
gan grandes guedejas y pa-
rece que son barbas, la co-
la es larga y peluda al ex-
tremo, son muy ligeros y
feos á la vista, de ellos sa-
can estos Indios su comida,
bebida, vestido, calzado &c.
de las pieles hacen sogas, de
los huesos punzones, de los
nervios y pelo hilo, de los
cuernos, buches y vexigas
vasos, de las bofigas lum-
bre, de las terneras odres
para tener agua, y en fin
quantas cosas necesitan pa-
ra vivir: tambien hay en
esta Provincia otros anima-
les tan grandes como caba-
llos que por tener cuernos
y lana muy fina llaman allí
carneros, y perros muy cor-
pulentos y forzudos que li-
dian con un toro, y cargan
dos arrobas de peso quando
los

los llevan á caza ó se mu-
dan con el ganado á otro
parage. Produce el país mu-
chas frutas, como ciruelas,
moras, nueces, melones y
uvas: gobernaba allí quan-
do llegaron los Españoles
el Cacique ó Señor llama-
do Tatarrás, quedáronse con
él, para establecerse y po-
blar, Andres Docampo, Por-
tugués, con Fr. Juan Padi-
lla, del Órden de S. Fran-
cisco, y otro Religioso, y
doce Indios convertidos de
Mechoacan; pero habiendo
dado muerte los Quiviren-
ses á aquellos escaparon los
demas, quedando prisione-
ro el Portugués, que á los
diez meses pudo huir con el
auxîlio de dos perros, y lle-
gó á México con el cabello
y barbas muy crecidos, des-
de entonces no se ha vuel-
to á tratar de reducir los
naturales de esta Provincia
que está en 42 gr. de lat.
sept. y es de clima templa-
do, abundante en aguas.

QUIXE, Pueblo de la Provincia y Corregimiento de Lucanas en el Perú, anexo al Curato del de Querobamba.

QUIXOS y Macas, Provincia y Gobierno del Reyno de Quito, confina por el N con la de Pastos, por

el Sur con la de Cuenca, por el O con las de Quito, Tacunga y Ambaro, de quienes la divide la Cordillera de montañas de Cotopaxi y Cayamburu, y por el E con el Gobierno y Misiones de Mainas; es país sumamente áspero, montuoso, quebrado y lleno de rios, algunos muy caudalosos, y todos van á parar al Marañon, intransible si no es á pié, como iban los Misioneros que lo atravesaban á costa de inmensos trabajos y fatigas para entrar á la de Mainas; su temperamento es frio, produce mucho algodon y tabaco que tiene particular estimacion en todo el Perú, á donde lo conducen por Guayaquil y Piura; el cultivo de estos frutos hace que se apliquen poco al del trigo, maiz y cebada, que siembran solo el preciso para su subsistencia, aunque el terreno es muy fértil en las llanuras y quebradas; tiene minerales de oro y de polvos azules, y una resina que llaman allí estoraque, y es en realidad un menjui finísimo; produce gran cosecha de canela que si la beneficiaran seria tan buena como la de Ceilan, pero sin embargo tie-

ne

ne mucha estimacion y consumo en las Provincias del Perú: descubrió este país Gonzalo Diaz de Pineda el año de 1536, enviado por Sebastian de Belalcazar desde Popayán á investigar la salida del rio grande de la Magdalena, y adquirir noticias de los paises confinantes á él, con cuyas noticias entró á su conquista Gonzalo Pizarro, Gobernador de Quito, el año de 1539; pero el mal suceso y trabajos de esta jornada no permitió verificar sus ideas, y quedó inculto hasta el de 1559 que Don Andres Hurtado, Marques de Cañete, Virrey del Perú, envió á Gil Ramirez Dávalos á conquistarlo y poblarlo, como lo executó reduciendo á sus naturales. Divídese hoy esta Provincia y Gobierno en dos partidos que son el de Quixos y el de Macas, que por el Oriente confina con el de Mainas, por el Sur con el de Bracamoros ó Yaguarsongo, y por el Occidente con la Cordillera de los Andes: en ambos partidos viven sus naturales en continuo sobresalto y cuidado defendiendo sus casas y chacras de las freqüentes invasiones que hacen los Indios infieles que los rodean por todas partes, de modo que cada Poblacion está amenazada de los que habitan los campos y parages de su inmediacion, y son numerosas naciones; y siempre que aquellos vecinos hostigados de sus correrias toman las armas contra ellos solo consiguen la ventaja de entrar en sus territorios y apresar algunos volviendo sin otro fruto, porque siendo aquellos gentiles gente de ninguna estabilidad, y que vive aun separada de las costumbres racionales, ni tienen asiento determinado en parte alguna, ni formalidad de Poblacion: así reduciendo su mayor pérdida á retirarse algo quando los nuestros los persiguen, luego que se ven fuera de este peligro vuelven á recuperar el país acercándose con lentitud á las Poblaciones, y quando ha mediado algun tiempo y consideran descuidados á sus vecindarios los acometen repentinamente para robar quanto encuentran que es su principal objeto. Este peligro á que siempre han estado expuestas aquellas Ciudades y Pueblos ha sido la principal causa, ademas de la del Clima, para que se ha-

fieles que los rodean por
das partes, de modo que
da Poblacion está amena-
da de los que habitan los
mpos y parages de su in-
ediacion, y son numero-
s naciones; y siempre que
quellos vecinos hostigados
e sus correrias toman las
rmas contra ellos solo con-
guen la ventaja de entrar
n sus territorios y apresar
lgunos volviendo sin otro
ruto, porque siendo aque-
os gentiles gente de nin-
una estabilidad, y que vi-
e aun separada de las cos-
umbres racionales, ni tie-
en asiento determinado en
arte alguna, ni formalidad
e Poblacion: así reducien-
o su mayor pérdida á reti-
arse algo quando los nues-
ros los persiguen, luego que
e ven fuera de este peligro
uelven á recuperar el país
cercándose con lentitud á
as Poblaciones, y quando
a mediado algun tiempo
consideran descuidados á
us vecindarios los acometen
epentinamente para robar
uanto encuentran que es
u principal objeto. Este pe-
igro á que siempre han es-
ado expuestas aquellas Ciu-
lades y Pueblos ha sido la
principal causa, ademas de
a del Clima, para que se
ha-

hallen en tanta decadencia, y no se aumente su Poblacion que consta de las Ciudades y Pueblos siguientes.

En el partido de Quixos.

CIUDADES.	PUEBLOS.	San Salvador.
Baeza Capital.	La Concepcion.	Cota Pifii.
Archidona.	Loreto.	Santa Rosa.
Ávila.		

A que se agregan los Pueblos de las Misiones de Sucumbios que fundaron los Regulares de la extinguida Compañia, y aunque el siglo pasado eran diez están hoy reducidos á cinco.

San Diego de los Palmares.	San Pedro de Alcántara de la Coca ó Nariguera.	San Joseph de los Abucees.
San Francisco de los Curiquaxes.		San Christóval de los Yaguages.

En el partido de Macas.

Macas Capital.	Yuquipa.	Pairá.
S. Miguel de Narvaez.	Juan Lopez.	Copueno.
Barahonas.	Zuña.	Aguayos.

Tiene el mismo nombre un rio pequeño de esta Provincia y Gobierno que entra en el de Coca.

QUIZIAPA, Pueblo de la Cabecera de partido de Atlistac y Alcaldía mayor de Tlapa en Nueva España, tiene 32 familias de Indios; es de temperamento frio y húmedo, y su comercio solo se reduce á maiz, porque la suma pobreza en que viven no les permite otra cosa, está 3 leguas al O del de Cuapala.

QUIZÚ, Pueblo de la Provincia y Corregimiento de Canta en el Perú, anexo al Curato del de Arahuay.

QUL

QULHUACÁN, Pueblo del partido y Alcaldía mayor de Mexilcaltzinco en Nue-

Nueva España, tiene 234 familias de Indios, y está 3 leguas al Poniente de su Capital.

QUO

QUOHÁN, Valle grande, fértil y hermoso de la Isla de Santo Domingo, llamado así por el nombre del Cacique que gobernaba en él quando llegaron los Españoles.

QUORURÚPA, Rio pequeño de la Provincia y Capitanía de Puerto Seguro en el Brasil, nace cerca de la Costa, corre al E, y sale al mar entre la punta de Abre Ojos y la Isla Goerce.

RA

RABÉL, Punta de Juan) Cabo de la Isla Española ó de Santo Domingo en la Costa del S, entre la de San Nicolas y el Puerto del Agua.

RABIJUNCO, Punta de) extremidad de la Costa del O y del S de la Isla de Inagua.

RABINAL, S. Pablo de) Pueblo de la Provincia y Alcaldía mayor de Vera Paz en el Reyno de Guatemala, situado en un hermoso y dilatado valle que llaman de San Nicolas, á orilla de un rio que lo fertiliza y hace abundante de pescado, es de temperamento cálido con moderacion, muy abundante de frutos y frutas delicadas, como de ganados, aves y caza, particularmente de cañas dulces; y aunque es escaso de trigo no se echa menos, así porque casi todos están acostumbrados al pan de maiz, como por la facilidad que tienen de conducirlo en dos dias de Suchitepeque donde abunda: la fertilidad de este Pueblo y su frondosidad lo hacian antes Curato muy apetecido de los Religiosos del Órden de Santo Domingo á que pertenecia hasta que el Rey mandó en toda la América que fuesen Clérigos: tiene de vecindario 1800 Indios, y son anexos á él los Pueblos de Salania y el Chol.

Tiene el mismo nombre un monte cerca del Pueblo anterior de quien le toma este.

RABO, Rio pequeño de la Provincia y Gobierno de Bue-

cique que gobernaba en
quando llegaron los Es-
ñoles.

QUORURÚPA, Rio pe-
eño de la Provincia y Ca-
anía de Puerto Seguro en
Brasil, nace cerca de la
osta, corre al E, y sale al
ar entre la punta de Abre
os y la Isla Goerce.

ue es escaso de trigo no
e echa menos, así porque
asi todos están acostum-
rados al pan de maiz, co-
o por la facilidad que tie-
en de conducirlo en dos
ias de Suchitepeque donde
bunda: la fertilidad de es-
e Pueblo y su frondosidad
o hacian antes Curato muy
petecido de los Religiosos
el Órden de Santo Domin-
go á que pertenecia hasta
que el Rey mandó en toda
a América que fuesen Clé-
rigos: tiene de vecindario
800 Indios, y son anexos
á él los Pueblos de Salania
y el Chol.

Tiene el mismo nombre
un monte cerca del Pueblo
anterior de quien le toma
este.

RABO, Rio pequeño de
la Provincia y Gobierno de
Bue-

Buenos Ayres, corre al N, y entra en el rio Negro.

RACAR, Pueblo de la Provincia y Corregimiento de Cuenca en el Reyno de Quito, es todo de Indios, abunda de hermosos pastos, y dista 4 leguas al N O de su Capital, y 2 al N del de Sayausi: está en 2 gr. 52 min. de lat. aust.

RACAS, Pueblo de la Provincia y Corregimiento de Tarma en el Perú, anexo al Curato del de Reyes.

RACINE, Rio pequeño de la Provincia y Gobierno de la Luisiana en la América Septentrional, corre al S entre los de Sioux y Rio grande, y torciendo luego su curso al O entra en el Misouri.

RACLLA, Pueblo de la Provincia y Corregimiento de Caxatambo en el Perú, anexo al Curato de Caxacay.

RACOON, Rio pequeño del Condado de Salem en la Provincia de Nueva Jersey, corre al O, y entra en el Delaware.

Tienen el mismo nombre unas Islas cerca de la Costa de la Carolina Meridional, junto al cabo de Carteret.

RADA, Ensenada de) en la Costa de la Provincia y Gobierno de Cartagena, formada delante de la Isla fuerte por la punta de piedra y la de Manzanillo.

RADE, Grand) Ensenada de la Costa de la Isla de San Christóval, una de las Antilles, la mayor que hay en toda ella, y donde fondean las embarcaciones, está en la Costa del S O en la parte que poseian los Ingleses antes que la cedieran á los Franceses, defendida por un buen castillo llamado el Fuerte Carlos de figura quadrada, á cuya inmediacion por la espalda hay unas minas de plata que se trabajaron en otro tiempo.

RADGÓN, Estrecho de) en la Costa del E de la Isla de Terranova, entre el de Smith y la Bahía de Taureaux ó de Toros.

RADNÓR, Ciudad pequeña del Condado de Filadelfia en la Provincia de Pensilvania, está hermosamente construida en una situacion fértil y amena, tiene 80 familias de vecindario, y se llamó al principio Amstel por los Holandeses que fueron los que empezaron su fundacion.

S. RAFAEL, Pueblo de la

la Provincia y país de los Indios Chiquitos en el Perú, situado á orilla del rio Capivari, es reduccion de las Misiones que tuvieron allí los Regulares de la extinguida Compañía.

Otro Pueblo hay de este nombre en la Provincia de Californias, situado en la orilla de la Costa del Golfo, cerca de la Bahía de los Angeles.

Otro de la Provincia y Gobierno de Venezuela en el Nuevo Reyno de Granada, situado cerca de un rio, y al S de la Ciudad de Nirua.

Otro de la Provincia y Gobierno de Sonora en la América Septentrional, situado cerca de un rio entre los Pueblos de San Marcelo y la Merced.

Otro de la Provincia y Reyno de Guatemala, que era antes Curato de los Religiosos de Santo Domingo.

Otro de la Provincia y Corregimiento de Puchacay en el Reyno de Chile, situado á orilla del rio Biobio, enfrente de la Isla de Santa Juana, y en que hay construido un fuerte por los Españoles para defender el paso de aquel rio á los Araucanos.

Otro de la Provincia y Gobierno de Veragua en el Reyno de Tierra Firme, situado 25 leguas de la Capital, y 10 de la Ciudad de los Remedios.

Un cabo ó punta de tierra en la Costa del E de la Isla Española ó de Santo Domingo, que es una de las que forman la gran Bahía de Samaná, y está 27 leguas de la Isla de S. Juan de Puertorico.

RAGE, Cabo de) en la Costa del Sur de la Nueva Escocia ó Acadia, entre el Vieu Port ó Viejo Puerto y el de Tangrer.

Otro cabo ó punta de tierra hay de este nombre en la misma Provincia y Costa distinto del anterior, entre el Puerto de la Heve y la Bahía de Mirliguesche.

RAGGED, Punta de) en la Costa del E de la Isla de Barbada, entre la de Deebles y la Bahía de Bakeh.

Tienen el mismo nombre unas Islas situadas cerca de la Costa del S de la Nueva Escocia ó Acadia, son cinco todas pequeñas, y están entre la Havre vert ó Abra verde y el Puerto del Ours ó del Oso.

S. RAIMUNDO, Pueblo de la Provincia y país de las

las Amazonas
que poseen lo
reduccion de
de las Mision
allí los Religi
tas Descalzos
cion, situad
rio Maruruva
Otro Pueb
nombre, con
de las Casill
vincia y Cor
Guatemala,
Curato del d
Sacatepeque,
800 Indios q
idioma Kachi
rato de los
Órden de Sa
RAINES,
Isla de Barba
trito de la Par
Felipe.
RAINHAM
Condado de E
nia de Plimo
vincia de la
terra, situada
la orilla del r
bre, 3 millas
ton y 25 al S
RAIS, Pue
vincia de Pen
Estados Unido
rica, situado
Jumata.
RAISIN, R
la Nueva Fra
dá, corre al

Otro de la Provincia y obierno de Veragua en el eyno de Tierra Firme, si-ado 25 leguas de la Ca-tal, y 10 de la Ciudad de s Remedios.

Un cabo ó punta de tier-a en la Costa del E de la la Española ó de Santo omingo, que es una de s que forman la gran Ba-la de Samaná, y está 27 guas de la Isla de S. Juan e Puertorico.

RAGE, Cabo de) en la Costa del Sur de la Nueva Escocia ó Acadia, entre el Vieu Port ó Viejo Puerto y el de Tangrer.

Otro cabo ó punta de ierra hay de este nombre en la misma Provincia y Costa distinto del anterior, entre el Puerto de la Heve y la Bahía de Mirligueche.

RAGGED, Punta de) en la Costa del E de la Isla de Barbada, entre la de Deebles y la Bahía de Bakea.

Tienen el mismo nombre unas Islas situadas cerca de la Costa del S de la Nueva Escocia ó Acadia, son cinco todas pequeñas, y están entre la Havre vert ó Abra verde y el Puerto del Ours ó del Oso.

S. RAIMUNDO, Pueblo de la Provincia y país de las

las Amazonas en la parte que poseen los Portugueses, reduccion de Indios infieles de las Misiones que tienen allí los Religiosos Carmelitas Descalzos de aquella nacion, situado á orilla del rio Maruruvaca.

Otro Pueblo hay de este nombre, con el aditamento de las Casillas, en la Provincia y Corregimiento de Guatemala, es anexo del Curato del de San Juan de Sacatepeque, tiene mas de 800 Indios que hablan el idioma Kachiquel, fué Curato de los Religiosos del Órden de Santo Domingo.

RAINES, Pueblo de la Isla de Barbada en el distrito de la Parroquia de San Felipe.

RAINHAM, Ciudad del Condado de Bristol y Colonia de Plimouth en la Provincia de la Nueva Inglaterra, situada en una Isla á la orilla del rio de su nombre, 3 millas al N de Taunton y 25 al Sur de Bostón.

RAIS, Pueblo de la Provincia de Pensilvania en los Estados Unidos de la América, situado á orilla del rio Jumata.

RAISIN, Rio pequeño de la Nueva Francia ó Canadá, corre al O entre los de

Barbue y grand Riviere ó Rio grande, y entra en el lago Michigán.

RAJÁN, Pueblo de la Provincia y Corregimiento de Caxatambo en el Perú, anexo al Curato del de Ticllos.

RALÉMO, Rio del Reyno de Chile en el territorio de la Ciudad Imperial al N baxa de la Cordillera de los Andes, y cerca de su nacimiento tiene el nombre de Coypó, corre á Poniente, y sale al mar Pacífico ó del Sur en 38 gr. 9 min. de lat. aust.

RAMADA, Villa de la Provincia y Gobierno de Santa Marta en el Nuevo Reyno de Granada, la fundó el Capitan Luis de Manjarres el año de 1545 en el valle de Upár, á la falda de la Sierra Nevada y orilla del rio de la Enea, dándole el nombre de Nueva Salamanca en obsequio de la de Castilla que era su patria, el qual perdió por haber venido á tanta decadencia que apenas permanecen ruinas, reducida hoy á un miserable Pueblo de Indios, sin embargo de abundar de minas de muy buen cobre y de canteras de piedra, como por su mucho tráfico,

pues es paso preciso para subir de Cartagena al Nuevo Reyno, está 30 leguas al E de Santa Marta en la jurisdiccion y distrito de la Ciudad de los Reyes en 308 gr. 55 min. de long. y 11 gr. 10 min. de lat. bor.

Tiene el mismo nombre otro Pueblo de la Provincia y Corregimiento de Chichas y Tarija en el Perú, situado en una altura escabrosa cuya subida es de mucho riesgo, está 8 leguas del de Cotagaita.

RAMADILLA, Pueblo de la Provincia y Corregimiento de Copiapó en el Reyno de Chile, situado cerca de la Capital, y á la falda de un cerro ó monte célebre llamado el Bramador.

RAMALLOS, Rio de la Provincia y Gobierno de Buenos Ayres, corre al N N E, y entra en el Paraná, entre el de la Matanza y el de en medio.

RAMAUS, Islotes de la mar del N cerca de la Costa del Sur de la de Terranova, situadas delante de la Bahía de Vieillard.

RAMÉ, Isla del golfo de San Lorenzo en la mar del N y América Septentrional, una de las que llaman de la Madelaine los Franceses, situada al N E de la de Entree.

RAMIERS, Isla pequeña de la mar del N cerca de la Costa de la de la Martinica, á la entrada del Puerto de Cul de Sac Royal.

RAMIQUIRI, Pueblo de la Provincia y Corregimiento de Tunja en el Nuevo Reyno de Granada, es de temperamento frio, produce trigo, maiz y demas frutos de este clima, era donde tenian los Zipas ó Reyes de Tunja sus adoratorios y baños, y en que estaba la opulencia de Bayanique, hoy tendrá 300 vecinos y 50 Indios; cerca de él hay una gran cueva en que daban adoracion los Indios á un páxaro adornado de plumas de varios colores y á otros diferentes ídolos, en cuya idolatría permanecieron muchos años despues de la conquista, hasta que una India Católica descubrió aquel sitio oculto á Fr. Diego Mancera, Religioso del Órden de Santo Domingo, el año de 1590, logrando convertir á aquellos infieles, y quemar los abominables instrumentos de su ceguedad.

RAMIREZ, Isla del mar Aus-

Madelaine los Franceses, situada al NE de la de Entree.

RAMIERS, Isla pequeña de la mar del N cerca de la Costa de la de la Martinica, á la entrada del Puerto de Cul de Sac Royal.

RAMIQUIRI, Pueblo de la Provincia y Corregimiento de Tunja en el Nuevo Reyno de Granada, es de temperamento frio, produce trigo, maiz y demas frutos de este clima, era donde tenian los Zipas ó Reyes de Tunja sus adoratorios y baños, y en que estaba la opulencia de Bayanique, hoy tendrá 300 vecinos y 50 Indios; cerca de él hay una gran cueva en que daban adoracion los Indios á un páxaro adornado de plumas de varios colores y á otros diferentes ídolos, en cuya idolatria permanecieron muchos años despues de la conquista, hasta que una India Católica descubrió aquel sitio oculto á Fr. Diego Mancera, Religioso del Orden de Santo Domingo, el año de 1590, logrando convertir á aquellos infieles, y quemar los abominables instrumentos de su ceguedad.

RAMIREZ, Isla del mar Austral, situada al NO del cabo de Horn, llamada así porque la descubrió Diego Ramirez el año de 1621, dista 16 leguas de la Costa Magallánica, está inculta y desierta en 55 gr. 57 min. de lat. aust.

RAMI-YACU, Rio pequeño de la Provincia y Gobierno de Mainas en el Reyno de Quito, corre al NNO, y entra en el de Yana cerca de su origen.

S. RAMÓN, Pueblo de las Misiones que tenian los Regulares de la Compañia en la Provincia y Gobierno de Cinaloa.

RAMOS, Rio del Nuevo Reyno de Leon en la América Septentrional, corre al E.

RANAS, Baxo de peñas de la mar del N que se compone de seis Islotes, y está entre la punta de Morante de la Isla de Jamayca y la Cabeza del O de la de Santo Domingo en 299 gr. de long. y 17 de lat.

RANCAGUA, Provincia y Corregimiento del Reyno de Chile, situada entre los dos caudalosos rios de Maipo al N y de Cachapual al S, confina con la jurisdiccion de Santiago mediando el primero y con la de Colchagua mediando el segundo; aquel la divide de la de Melipilla, y por el Poniente se extiende hasta la Costa, y tiene de largo 13 leguas NS y 40 de ancho EO; riéganla los rios Maypo, Codegua, Cochalan y Cachapoal, sin otros menores que la hacen muy fértil, deliciosa y abundante de frutos, y de pescados que igualmente cogen en dos lagunas que tiene en su distrito muy grandes: está poco poblada, y las gentes que hay en ella, y llegarán á 12∂ de todos sexôs y edades, viven dispersas en haciendas de campo: tiene minerales de oro de muy buena calidad, y en las montañas de la parte de Levante una de cristal de roca, y unos baños medicinales no lexos de la Ciudad de Santiago célebres por los beneficios que en muchas enfermedades han producido sus aguas.

La Capital tiene el mismo nombre, aunque tambien se llama Santa Cruz de Triana.

RANCAS, Pueblo de la Provincia y Corregimiento de Tarma en el Perú, anexo al Curato del de Pasco.

RANCHERIA, Pueblo de

de la Provincia y Gobierno de Venezuela en el Nuevo Reyno de Granada y país de los Indios Ziparas, fundado por Nicolas de Fedreman el año de 1535, está cerca de la Costa de la laguna de Maracaibo, distante 36 leguas de donde estuvo al principio, entonces fué Poblacion grande y de mucho comercio, pero hoy está reducido á mucha miseria y cortedad.

RANCHERIAS, Pueblo de la Provincia y Gobierno del Darien y Reyno de Tierra Firme, situado en la Costa del mar del N.

Tienen el mismo nombre unos Islotes pequeños de la mar del Sur, situados cerca de la Costa de la Provincia y Gobierno de Veragua en el Reyno de Tierra Firme al O de la punta de Mercalo.

RANCHO, Viejo) Pueblo de la Provincia y Gobierno del Darien y Reyno de Tierra Firme, situado en la Costa del mar del N cerca de la Calidonia.

Otro Pueblo hay de este nombre en la Provincia y Gobierno del Tucuman y Reyno del Perú de la jurisdiccion de la Ciudad de Salta.

RANCHOS, Pueblo de la Provincia y Gobierno del Tucuman en el Perú, y de la jurisdiccion de la Ciudad de Córdoba, está situado á la falda de la montaña nevada, entre los rios segundo y tercero.

Tiene el mismo nombre otro Pueblo con la advocacion de San Miguel en la Cabecera y Real de Minas de Temascaltepec en Nueva España, situado en la cumbre de un monte que lo hace de temperamento frio, tiene 58 familias de Indios que viven de la siembra de trigo, maiz, habas y cebada y de cortar maderas, está 6 leguas al N de su Cabecera.

Otro con la advocacion de San Mateo en la misma Cabecera y Alcaldía mayor que el antecedente tiene 57 familias de Indios, y está 6 leguas al Oriente de su Cabecera.

RANOUS, Rocas ó baxos de peñas de la mar del N cerca de la Costa del O de la Isla de Terranova, entre el Cabo Butard y la Isla Crou.

RANQUELCAHUE, Pueblo de Indios de la Provincia y Corregimiento de Puchacay en el Reyno de Chi-

R

Chile, situad
cera del rio
RANQUÉ
la Provincia
to de Ranca
mo Reyno qu
tuado á orilla
RANS, F
la Provincia
los Ilheos y
sil, nace cer
corre al N
en el grande
cisco, en el
de Parateca.
RAPAHA
grande y c
Provincia y
ginia en la A
trional, nac
no baxo y p
de las mont
che, y desp
mas de 130
simo, profu
ble, desemb
la Bahía de
37 gr. 35 m
Tiene es
Condado de
vincia que
llamado ant
Essex, está
él, y contien
de tierra y
se halla en
gran pantan
gonswamp
llas, cubier

RANCHOS, Pueblo de la Provincia y Gobierno del Tucuman en el Perú, y de la jurisdiccion de la Ciudad de Córdoba, está situado á la falda de la montaña nevada, entre los rios segundo y tercero.

Tiene el mismo nombre otro Pueblo con la advocacion de San Miguel en la Cabecera y Real de Minas de Temascaltepec en Nueva España, situado en la cumbre de un monte que lo hace de temperamento frio, tiene 58 familias de Indios que viven de la siembra de trigo, maiz, habas y cebada y de cortar maderas, está 6 leguas al N de su Cabecera.

Otro con la advocacion de San Mateo en la misma Cabecera y Alcaldía mayor que el antecedente tiene 57 familias de Indios, y está 6 leguas al Oriente de su Cabecera.

RANOUS, Rocas ó baxos de peñas de la mar del N cerca de la Costa del O de la Isla de Terranova, entre el Cabo Butard y la Isla Crou.

RANQUELCAHUE, Pueblo de Indios de la Provincia y Corregimiento de Puchacay en el Reyno de Chile, situado en la Cabecera del rio Heuda.

RANQUÉN, Pueblo de la Provincia y Corregimiento de Rancagua en el mismo Reyno que el anterior, situado á orilla del rio Maule.

RANS, Rio de los) en la Provincia y Capitanía de los Ilheos y Reyno del Brasil, nace cerca de la Costa, corre al NNO, y entra en el grande de San Francisco, en el Pueblo ó Aldea de Parateca.

RAPAHANOCK, Rio grande y caudaloso de la Provincia y Colonia de Virginia en la América Septentrional, nace en un terreno baxo y pantanoso al pié de las montañas de Apalache, y despues de correr mas de 130 millas, anchísimo, profundo y navegable, desemboca al mar en la Bahía de Chesapeack en 37 gr. 35 min. de lat. sept.

Tiene este nombre un Condado de la misma Provincia que el rio anterior, llamado antes Condado de Essex, está en la orilla de él, y contiene 140920 acres de tierra y tres Parroquias, se halla en él parte de un gran pantano llamado Dragonswamp que tiene 60 millas, cubierto de malezas y cambrones que lo hacen asilo seguro de las fieras y casi impenetrable á los habitantes; la parte meridional de este Condado la riega un rio grande y navegable llamado Matapayne, que es un brazo del rio Yorck.

RAPANULAHUE, Pueblo del partido de Tolten baxo en el Reyno de Chile, situado á orilla del rio Quillém.

RAPAS, Pueblo de la Provincia y Corregimiento de Caxatambo en el Perú, anexo al Curato del de Churin.

RAPAYÁN, Pueblo de la Provincia y Corregimiento de Conchucos en el mismo Reyno que el anterior, anexo al Curato del de Uco.

RAPÉL, Pueblo de la Provincia y Corregimiento de Colchagua en el Reyno de Chile, tiene cinco Vice-Parroquias en su distrito y un Convento de Religiosos Agustinos en un parage llamado la Estrella, cerca de él y en medio de una llanura se levanta una colina, y hácia la mitad de ella hay una cueva cuya puerta tiene como dos varas de ancho y poco mas de alto, dentro hay un salon irregular de 15 varas de largo y

y 3 á 4 de ancho, del medio de la bóveda caen gotas de agua que cesa de destilar en los calores fuertes, las quales se recogen en una corta lagunilla que hay en el pavimento; toda esta cueva de piedra parece obra de la naturaleza, porque no hay memoria ni destino para qué se hubiese hecho artificialmente: en los parages húmedos del territorio de este Pueblo se cria una especie de junco de tres quartas de alto, cuyo corazon es blanco y esponjoso, y sirve en lugar de pávilo para hacer velas de sebo que dan muy poco humo, pero se quiebran facilmente.

Tiene el mismo nombre una laguna en la Provincia y Corregimiento que el Pueblo anterior, se forma de las aguas del mar que entra dos leguas tierra adentro, hay en ella muchos peces de que se abastece la comarca, sirviendo de estanque comun: quando se seca la boca por donde entra el agua, que ordinariamente es por el mes de Enero, se quaja el agua que queda dentro, y forma con el calor del sol una costra de dos y de tres palmos de grueso de sal muy blanca y de buen gusto, pero este beneficio no se logra todos los años.

Un rio caudaloso de la misma Provincia y Reyno, vease Cachapoal.

Unos baxos de peña, cerca de la Costa de la misma Provincia y Corregimiento, á la entrada ó boca del rio de su nombre.

RAPI, Pueblo de la Provincia y Corregimiento de Guamanga en el Perú, anexo al Curato del de Anco.

RAPIDE, Plate) Caida del rio Catarakuy en la Provincia y país de los Indios Iroqueses, entre el fuerte de la Galete y la Isla de Mont-real.

RAPÓSO, Provincia del Gobierno del Chocó, ó partido y jurisdiccion de esta Provincia en el Nuevo Reyno de Granada que antes pertenecia á la de Popayán, es toda de bosques, inculta y desierta, y solo habitada en la parte del N de algunos Indios bárbaros, tiene muy buenas minas de oro de que se trabajan algunas, y es de clima cálido y húmedo, como parte del Chocó le conviene quanto se ha dicho de él, vease este artículo.

Tie-

rueso de sal muy blanca y
e buen gusto, pero este
eneficio no se logra todos
os años.

Un rio caudaloso de la
isma Provincia y Reyno,
ease Cachapoal.

Unos baxos de peña, cer-
a de la Costa de la misma
rovincia y Corregimiento,
la entrada ó boca del rio
e su nombre.

RAPI, Pueblo de la Pro-
incia y Corregimiento de
Guamanga en el Perú, ane-
o al Curato del de Anco.

RAPIDE, Plate) Caida
el rio Catarakuy en la Pro-
incia y país de los Indios
roqueses, entre el fuerte
e la Galete y la Isla de
Iont-real.

RAPÓSO, Provincia del
Gobierno del Chocó, ó par-
ido y jurisdiccion de esta
Provincia en el Nuevo Rey-
o de Granada que antes
ertenecia á la de Popayán,
s toda de bosques, inculs-
a y desierta, y solo habi-
ada en la parte del N de
lgunos Indios bárbaros, tie-
e muy buenas minas de
oro de que se trabajan al-
gunas, y es de clima cáli-
lo y húmedo, como parte
lel Chocó le conviene quan-
o se ha dicho de él, vease
ste artículo.

Tie-

Tiene el mismo nombre un Pueblo que es Capital de este partido, situado á orilla de la mar del Sur.

Un rio tambien del mismo partido nace en el valle de los Gorrones en el Nuevo Reyno de Granada, y sale al mar del Sur en la ensenada de Buenaventura.

Una Isla en la mar del Sur, cerca de la Costa de la Provincia y Gobierno del Chocó, en que hay una buena Bahía.

RAQUIRÁ, Pueblo del Corregimiento de Sachica y jurisdiccion de la Ciudad de Leiva en el Nuevo Reyno de Granada, situado entre aquella y el Pueblo de Chiquinquirá inmediato á ambos, y á orilla de un rio cuyas vegas son de las mas fértiles del Reyno para trigo, maiz y demas frutos, es de un temple muy benigno, y tiene la particularidad de que habiendo consagrado oleos en él una Semana Santa el Arzobispo Don Fr. Ignacio de Urbina le dió título de Iglesia Catedral, por cuya razon se llama Cura Rector el que lo es allí, tendrá 80 vecinos y poco mas de 30 Indios, en su territorio hay un Convento de Religiosos

Recoletos de San Agustin, fundado en un sitio muy ameno entre unas peñas llamado la Candelaria, y fué el primero de esta Orden en aquel Reyno, donde se venera una milagrosa Imágen, á cuya devocion es infinito el concurso de aquellos fieles, pintada por Francisco del Pozo Milanés.

RARINCO, Rio de la Isla de la Laxa en el Reyno de Chile, corre al O, y torciendo luego su curso al Sur entra en el de Huaque.

RARITÁN, Rio hermoso y navegable de la Provincia de Nueva Jersey en la América Septentrional, desemboca al mar en la Bahía de Sandy-hook, á su entrada ó boca está situada la Ciudad de Perthamboy.

RASÉRO, Laguna de la Provincia y Gobierno de Venezuela en el Nuevo Reyno de Granada, está al S de la de los Tiznados y al O del Pueblo de Mojica.

RATONES, Isla de los) en la mar del N cerca de la Costa del Reyno del Brasil, situada entre ella y la Isla de Santa Catalina á muy corta distancia, los Portugueses tienen allí un castillo muy bien construido.

Otra

Otra Isleta pequeña hay de este nombre cerca de la misma Costa, junto al cabo de Santa Maria.

RAUDAL, Pueblo de la Provincia de Guayana y Gobierno de Cumaná, uno de las Misiones que tenian los Regulares de la extinguida Compañia en el Orinoco, situado á orilla de este rio.

RAVIRA, Pueblo de la Provincia y Corregimiento de Canta en el Perú, anexo al Curato del de Pari.

RAUMA, Pueblo de la misma Provincia y Corregimiento que el anterior, anexo al Curato del de Guamantangu, es de clima frio, y tiene una mina muy abundante de plata, los víveres son muy caros porque van allí de otras Provincias.

RAUN, Pueblo de la Provincia de Ostimuri en Nueva España, situado á la orilla del rio Hiaqui, cerca de su salida al mar en el Golfo de California ó Mar Roxo de Cortés.

RAUQUÉN ó Rauqueno, Pueblo de la Provincia y Corregimiento de Maule en el Reyno de Chile, situado á orilla del rio Claro, tiene un anexo y tres Vice-Parroquias en su distrito.

RAYE, Cabo de) extremidad de la Costa del O de la Isla de Terranova, uno de los que forman la entrada ó boca del Golfo de San Lorenzo.

RAYES, Isla de la mar del N cerca de la Costa de la Guayana ó Nueva Andalucía en la parte que tienen los Franceses, y donde hay un establecimiento de ellos.

RAYO, Pueblo de la jurisdiccion y Gobierno de San Juan de los Llanos en el Nuevo Reyno de Granada, situado á orilla del rio Ariari.

RAZE, Cabo ó extremidad que mira al E de la Isla de Terranova en la Costa del Sur.

RAZOIR, Puerto de la Nueva Escocia ó Acadia en la América Septentrional, es grande y cómodo para toda especie de embarcaciones, tiene á la entrada una Isla de media legua de largo separada de la tierra firme á la parte del O por un intervalo, la extremidad del E de esta Isla es un cabo que forma con el Continente la entrada de 4 á 5 cables de largo, y es preciso que las embarcaciones se arrimen mucho á la Isla pa-

para salvar
cubre el agua
canal.

R

REACH,
Provincia y
Luisiana, fu
Ingleses desp
quista de est
de 1758, está
lla del rio Mi
la Nueva Or

READ,
la Isla de Ba
igual distan
Ciudades de
Speight-s'-to
ca de media
cho y mucho
fundidad; la
nes, aunque
grandes, est
guridad en
de 6 á 12 p
fondo de lan
de todos vie
E que sopla
entrada de l
tá en 59 gr.
y en 13 gr.

READD
populosa y
del Condad
en la Provi
chusets, 5 m
E de Wilmi
á orilla de
que tiene do

RAYE, Cabo de) extremidad de la Costa del O la Isla de Terranova, uno los que forman la entrada ó boca del Golfo de San Lorenzo.

RAYES, Isla de la mar del N cerca de la Costa de Guayana ó Nueva Andalucía en la parte que tienen los Franceses, y donde hay un establecimiento de ellos.

RAYO, Pueblo de la Jurisdiccion y Gobierno de San Juan de los Llanos en el Nuevo Reyno de Granada, situado á orilla del rio Meriari.

RAZE, Cabo ó extremidad que mira al E de la Isla de Terranova en la Costa del Sur.

RAZOIR, Puerto de la Nueva Escocia ó Acadia en la América Septentrional, es grande y cómodo para toda especie de embarcaciones, tiene á la entrada una isla de media legua de largo separada de la tierra firme á la parte del O por un intervalo, la extremidad del E de esta Isla es un cabo que forma con el Continente la entrada de 4 á 5 cables de largo, y es preciso que las embarcaciones se arrimen mucho á la Isla para salvar una roca que cubre el agua en medio del canal.

RE

REACH, Pueblo de la Provincia y Gobierno de la Luisiana, fundado por los Ingleses despues de la conquista de este país el año de 1758, está situado á orilla del rio Misisipi, al S de la Nueva Orleans.

READ, Bahía de) en la Isla de Barbada, casi á igual distancia entre las Ciudades de Hole-town y Speight-s'-town, tiene cerca de media milla de ancho y mucho mas de profundidad; las embarcaciones, aunque sean navíos grandes, están con toda seguridad en fondeadero desde 6 á 12 pies de agua y fondo de lama, defendidos de todos vientos menos del E que sopla derecho á la entrada de la Bahía que está en 59 gr. 47 min. de long. y en 13 gr. 7 min. de lat.

READDING, Ciudad populosa y bien construida del Condado de Midlesex en la Provincia de Massachusets, 5 millas distante al E de Wilmington, situada á orilla de un gran lago en que tiene dos molinos, uno para moler trigo, y otro para aserrar tablas de que hace un gran comercio con las Islas Antilles, está en 71 gr. de long. y en 42 gr. 40 min. de lat.

Tiene el mismo nombre otra Ciudad del Condado de Berks en la Provincia de Pensilvania, situada á orilla del rio Schuylkill, 12 millas al SE de Midleton, y 12 al NE de Adam's town.

REAGUI, Pueblo de la Cabecera de partido de Chixila y Alcaldía mayor de Villalta en Nueva España, es de temperamento cálido, tiene 50 familias de Indios, y está 7 leguas al N de su Capital.

REAL, Nuestra Señora del) Pueblo de la Provincia y Gobierno de Maracaibo en el Nuevo Reyno de Granada, situado á orilla del rio Masparro, al E de la Ciudad de Barinas nueva, es uno de las Misiones que tienen los Religiosos de Santo Domingo.

Tiene el mismo nombre otro Pueblo de la Provincia y Capitanía de Itamaraca en el Brasil, situado á orilla de un rio que pasa por la Ciudad de Olinda.

Una Ciudad destruida en la Provincia y Gobierno del

Paraguay, llamada tambien Ontiveros Capital del partido del Guairá, la fundó Luis Diaz de Melgarejo el año de 1543 cerca del rio Paraná á la parte Oriental, y á orilla del riachuelo el Tambo, su situacion era fértil, deliciosa y muy sana, y tenia en su inmediacion algunas minas de excelente cobre; estaba 81 leguas de la Asuncion al NE en 23 gr. 42 min. de lat. aust. vease Ontiveros.

Una Isla del rio San Lorenzo en la Nueva Francia ó Canadá, 60 millas del lago Ontario, es sumamente fértil y produce muchos granos, tiene un buen fuerte construido por los Franceses, el qual tomaron los Ingleses mandados por el General Amherst el año de 1760 dos dias despues que empezaron á hacer fuego contra él.

Una Bahía en la Costa del estrecho de Magallanes, entre la grande de S. Bartolomé y el Ancon de los Páxaros.

Un rio de la Provincia y Capitanía de Todos Santos en el Brasil, es un brazo caudaloso del grande de S. Francisco que la divide de la de Sergipe, corre al E formando un arco, y sale al mar junto al cabo Color.

REALEJO, Ciudad de la Provincia y Gobierno de Nicaragua en el Reyno de Guatemala, situada en un hermoso llano á la orilla Oriental de un rio de su mismo nombre cerca de su salida al mar del Sur, 30 millas al NO de la Ciudad de Leon que es la Capital á quien sirve de Puerto, muy hermoso y capaz por la profundidad que tiene allí el rio, llámase de la Concepcion, y de la Posesion, y es uno de los que en Nueva España dicen de la otra Costa, donde pueden estar 200 embarcaciones: la Ciudad, que es pequeña, está cercada de trincheras para su defensa, es de temperamento cálido y poco sano por los esteros de agua estancada, tiene tres Iglesias y un Hospital, muchas huertas y jardines, y un astillero en que se han construido muchas embarcaciones; su principal comercio consiste en pez, brea y cuerdas de que es sumamente abundante; su territorio está muy regado de diferentes rios, de los quales el que sale al mar en el Puerto tiene ocho brazos, que son

rmando un arco, y sale al
ar junto al cabo Color.

REALEJO, Ciudad de la
rovincia y Gobierno de
licaragua en el Reyno de
Guatemala, situada en un
ermoso llano á la orilla
Oriental de un rio de su
ismo nombre cerca de su
alida al mar del Sur, 30
illas al NO de la Ciudad
e Leon que es la Capital á
uien sirve de Puerto, muy
ermoso y capaz por la pro-
undidad que tiene allí el
io, llámase de la Concep-
ion, y de la Posesion, y
s uno de los que en Nue-
a España dicen de la otra
Costa, donde pueden estar
oo embarcaciones: la Ciu-
lad, que es pequeña, está
ercada de trincheras para
u defensa, es de tempera-
nento cálido y poco sano
or los esteros de agua es-
ancada, tiene tres Iglesias
y un Hospital, muchas huer-
as y jardines, y un asti-
lero en que se han cons-
truido muchas embarcacio-
nes; su principal comercio
consiste en pez, brea y cuer-
das de que es sumamente
abundante; su territorio es-
tá muy regado de diferen-
tes rios, de los quales el
que sale al mar en el Puer-
to tiene ocho brazos, que
son

son otros tantos canales por donde se conducen á la Ciudad desde los Pueblos de su jurisdiccion, haciendas y trapiches de los vecinos de Leon el azucar y demas frutos: Guillermo Dampierre en su viage al rededor del mundo dice que este parage es el mas notable de toda aquella Costa por una montaña alta que siempre tiene fuego, y llaman el Volcán viejo, distante 7 leguas de la Costa, que se ve á distancia de 20 leguas desde el mar; el rio que baxa de la Capital Leon está á la parte del S E del Puerto, pero el terreno de ambas orillas es tan baxo que se inunda en las mareas, y lleno de mangles tan espesos que es imposible penetrar por ellos: el Puerto es muy freqüentado de embarcaciones de Acapulco, Panamá y demas parages de la mar del Sur, á la entrada de él hay una Isla donde rompe el mar su fuerza, y lo hace cómodo y seguro, y forma dos canales ó entradas, y el mejor es el de la parte del N O. Esta Ciudad ha padecido mucho en repetidas invasiones que ha experimentado de los piratas la centuria pasada, está en 87 gr. 36 min. de long. y en 12 gr. 17 min. de lat.

Tiene el mismo nombre una Isla pequeña de la mar del Sur, cerca de la Costa de la Provincia y Gobierno del Chocó.

REBALSA, Laguna de la Provincia y país de las Amazonas que se forma de un desague del rio Marañon, junto al Pueblo de San Miguel de Yarupa.

REBUELTO, Rio de la Isla de Santo Domingo, es pequeño, nace cerca de la Costa del N, y se une con los de Mexical y Alcabon para entrar en el grande de Jaques ó de Santiago.

RECALHÚE, Pueblo del partido de la Isla de la Laxa en el Reyno de Chile, situado á la orilla y cabecera del rio de su nombre.

Este corre al N N O, y entra en el Biobio.

RECIO, Rio de la Provincia y Gobierno de Mariquita en el Nuevo Reyno de Granada, nace en el valle de Picara, corre O E, y entra en el de la Magdalena.

RECISTO, Pueblo de la Provincia y Capitanía de San Vicente en el Brasil, situado en la cabecera del rio Paraná-pane.

RE-

REDONDA, Nuestra Señora de la) Pueblo de la Mision de las Juntas en el Reyno del Nuevo México en la América Septentrional.

Tiene el mismo nombre una Isla pequeña de la mar del N en las Antillas, situada entre las de Nieves y Montserrat, tiene cerca de una legua de circuito, y es de figura redonda de donde toma el nombre, no tiene habitantes ni cultura alguna, en 61 gr. 35 min. de long. y 17 gr. 6 min. de lat.

Una laguna de la Provincia y Gobierno de Venezuela en el Nuevo Reyno de Granada, que toma el nombre por su figura como la Isla anterior, está al N del rio de la Portuguesa, entre otras dos lagunas llamadas la una de Tiznados y la otra Saco de Santa Maria.

Una montaña ó serrania que tiene esta figura en la Provincia y Gobierno de Nicaragua y Reyno de Guatemala, célebre por la abundancia de pastos para la cria de ganados que hay en ella, de cuya leche hacen unos quesos que tienen mucha estimacion; en esta montaña, que es paso preciso para las Costas de la mar del Sur, hay una venta que sirve de mucha comodidad á los que viajan, está la montaña 4 leguas del Pueblo de Petapa.

REDONDO, Puerto de la Costa del estrecho de Magallanes, entre la punta de Santa Isabel y el cabo de su nombre.

Este está en la Costa del O, y es uno de los que forman el Puerto antecedente.

Otro cabo hay de este nombre en la Costa que media entre el rio de la Plata y el estrecho de Magallanes, entre el Puerto de los Leones y la Bahía de San Matias, en 43 gr. de lat. al S.

REEMS-TOWN, Ciudad del Condado de Lancaster en la Provincia de Pensilvania, situada á orilla de un brazo del rio Conestogo que entra en el Susquehanna, está 12 millas al SO de Reading, 5 al NE de Euphrata, 20 de Lancaster, y 110 al S de Newmanstown.

REGO, Pueblo de la Provincia y Capitanía de Paraiba en el Brasil, situado á orilla del rio Paraiba.

RE-

ra las Costas de la mar
l Sur, hay una venta que
rve de mucha comodidad
los que viajan, está la
ontaña 4 leguas del Pue-
lo de Perapa.

REDONDO, Puerto de
Costa del estrecho de Ma-
allanes, entre la punta de
anta Isabel y el cabo de
u nombre.

Este está en la Costa del
O, y es uno de los que
orman el Puerto antece-
lente.

Otro cabo hay de este
nombre en la Costa que me-
dia entre el rio de la Pla-
a y el estrecho de Maga-
llanes, entre el Puerto de
los Leones y la Bahía de
San Matías, en 43 gr. de
lat. al S.

REEMS-TOWN, Ciu-
dad del Condado de Lan-
caster en la Provincia de
Pensilvania, situada á ori-
lla de un brazo del rio Co-
nestogo que entra en el Sus-
quehanna, está 12 millas al
SO de Reading, 5 al NE
de Euphrata, 20 de Lan-
caster, y 10 al S de New-
manstown.

REGO, Pueblo de la
Provincia y Capitanía de
Paraiba en el Brasil, si-
tuado á orilla del rio Pa-
raiba.

RE-

REGIDOR, Pueblo de la Provincia y Gobierno de Santa Marta en el Nuevo Reyno de Granada, situado á orilla del rio grande de la Magdalena.

REGISTRO, Pueblo de la Provincia y Gobierno del Paraguay, situado á orilla del rio Cayaba.

REHOBOTH, Ciudad del Condado de Bristol en la Nueva Inglaterra, fundada 122 años hace por un número de familias Inglesas que hallándose muy estrechas en Weimouth se transfirieron á este parage, y lo llamaron Rehoboth; pero mas comunmente es conocido con el nombre de Saconet, que es el que tenia de los Indios: es Ciudad grande y muy poblada, de figura circular, situada en medio de una llanura, tiene cerca de milla y media de diámetro, y en el centro la Iglesia, la casa del Cura, y la Escuela pública; es muy comerciante, y de sus habitantes ha tomado aumento la Ciudad de Atleborough, distante de ella 6 millas al N.

REI, Provincia y Capitanía del Reyno del Brasil, vease Sersipe.

Tiene el mismo nombre una Isla de la mar del Sur cerca de la Costa de la Provincia y Reyno de Tierra Firme, es una de las que llaman por otro nombre de las Perlas, y la mayor de todas, tiene 5 leguas de largo N S, y dista otras tantas del Continente hácia la Costa del E ó del Darien, tiene un buen Puerto llamado del Naranjál á este rumbo, y está rodeada de otros Islotes; el año de 1685 tuvo delante de esta Isla un reñido combate el General Don Pedro Pontejos, que mandaba siete baxeles, contra el pirata Inglés Eduardo David, á quien dexó sus embarcaciones muy maltratadas logrando escapar con la obscuridad de la noche.

Un Pueblo de la Provincia y Gobierno de Cartagena en el Nuevo Reyno de Granada, situado á la orilla del rio grande de la Magdalena.

Un Puerto pequeño de la Isla de la Tortuga cerca de la de Santo Domingo en la parte del N, que fué mucho tiempo asilo de los Filibustiers ó piratas que el siglo pasado infestaron los mares de la América.

Un rio de la Provincia y Go-

Gobierno del Paraguay nace en la laguna de las Vivoras, corre al E, y entra en el de la Plata, enfrente de la Villa de Santa Lucía.

Otra Isla pequeña situada dentro del Puerto Deseado en la Costa que media entre el rio de la Plata y el estrecho de Magallanes es larga y estrecha, y está enfrente de la de Olivares.

Otra Isla tambien pequeña en el rio de Valdivia, situada á la boca de él, es muy grande y fértil, habitada de algunos Indios.

REID, Pueblo de la Isla de Barbada en el distrito y Parroquia de Santiago, situado cerca de la Costa.

REINA, Santa) Pueblo de la Provincia y Gobierno de la Luisiana en la América Septentrional, situado á orilla del rio Misisipi.

REINALDO, Fray) Rio del Reyno del Brasil, corre al O, y entra en el de Tocantines, entre San Felix de Arrayal de las nuevas tierras y el rio Maranhao.

REINOSA, Villa de la Provincia y Gobierno de Sierra Gorda en la Costa del Seno Mexicano, fundada el año de 1749 por el Conde de Sierra Gorda Don Joseph Escandón, Coronel de Milicias de Queretaro, y una de las nuevas poblaciones que estableció allí, dándole el nombre en obsequio de la patria del Virrey Conde de Revillagigedo que gobernaba entonces.

REMEDIOS, Nuestra Señora de los) Ciudad Capital de la Provincia y Gobierno del rio del Hacha en el Nuevo Reyno de Granada, fundada á las orillas de él por Nicolas Fedreman con título de nuestra Señora de las Nieves, que mudó luego al que tiene hoy, es de temperamento cálido, ha sido muy rica y comerciante por la gran pesqueria de perlas, que aunque no muy grandes, eran de muchísimo oriente y estimacion; hoy ha decaido casi enteramente este lucro en que solo se emplean algunos Indios Guajiros, y la Ciudad se halla reducida á un estado miserable por las invasiones que ha padecido de los enemigos: tiene una muy buena Iglesia Parroquial en que se venera una milagrosa Imágen de nuestra Señora que siempre que ha sido invadida la Poblacion ha vuelto las espaldas á

á ella quedándo
á la montaña, c
gio está autentic
tificacion que n
el Obispo de S
á cuya Diócesi
tiene tambien d
tos de Religios
Francisco uno
Santo Domingo
de un castillo
gular construc
San Jorge: la
queó Francisco
de 1596 pegá
quando se reti
porcion muy
de perlas que
está 30 leguas
ta, y 60 de Co
vincia de Ven
Otra Ciudad
mo nombre y
Gobierno de M
dada el año
Francisco Ma
pina en el va
Corpus Christ
da despues á d
cerca del rio
temperamento
fermo, de te
montuoso y
tanos, pero m
de lavaderos
se emplean su
duce tambien
cañas dulces
que hacen m

Don Joseph Escandón, Coronel de Milicias de Queretaro, y una de las nuevas poblaciones que estableció allí, dándole el nombre en obsequio de la patria del Virrey Conde de Revillagigedo que gobernaba entonces.

REMEDIOS, Nuestra Señora de los) Ciudad Capital de la Provincia y Gobierno del rio del Hacha en el Nuevo Reyno de Granada, fundada á las orillas de él por Nicolas Fedreman con título de nuestra Señora de las Nieves, que mudó luego al que tiene hoy, es de temperamento cálido, ha sido muy rica y comerciante por la gran pesquería de perlas, que aunque no muy grandes, eran de muchísimo oriente y estimacion; hoy ha decaido casi enteramente este lucro en que solo se emplean algunos Indios Guajiros, y la Ciudad se halla reducida á un estado miserable por las invasiones que ha padecido de los enemigos: tiene una muy buena Iglesia Parroquial en que se venera una milagrosa Imágen de nuestra Señora que siempre que ha sido invadida la Poblacion ha vuelto las espaldas á ella quedándose mirando á la montaña, cuyo prodigio está autenticado por justificacion que mandó hacer el Obispo de Santa Marta, á cuya Diócesis pertenece; tiene tambien dos Conventos de Religiosos, de San Francisco uno, y otro de Santo Domingo: la defiende un castillo de muy regular construccion llamado San Jorge: la tomó y saqueó Francisco Drake el año de 1596 pegándola fuego quando se retiró con una porcion muy considerable de perlas que halló en ella: está 30 leguas de Santa Marta, y 60 de Coro en la Provincia de Venezuela.

Otra Ciudad hay del mismo nombre y Reyno en el Gobierno de Mariquita, fundada el año de 1559 por Francisco Martinez de Hospina en el valle llamado de Corpus Christi, y trasladada despues á donde está hoy cerca del rio Cauca, es de temperamento cálido y enfermo, de terreno áspero, montuoso y lleno de pantanos, pero muy abundante de lavaderos de oro en que se emplean sus vecinos; produce tambien mucho cacao, cañas dulces y algodon de que hacen muchos texidos, infinito ganado de cerda que es la carne con que se mantienen todos, y llevan á vender á Mompox; abundan asimismo los plátanos, yucas y demas frutos de tierra caliente, y de pescado muy bueno, que es el alimento comun; padece, ademas del excesivo calor, una molesta pension de mosquitos, culebras, sapos y otros insectos venenosos: la habitan 500 vecinos, y dista 50 leguas al SO, ¼ al O de Santa Fe, y 20 de Honda.

Un célebre Santuario de nuestra Señora, situado en una loma árida en la Alcaldía mayor de Coyoacan y Reyno de Nueva España: esta Imágen que tendrá una tercia de alto fué llevada á aquel Reyno por uno de los Capitanes que asistieron al célebre Hernan Cortés en la conquista de él, y llevándola consigo la noche en que se retiraron de México la dexó escondida entre una mata de pita, de donde no la pudo sacar por haber muerto en el conflicto de aquella noche, permaneciendo oculta hasta que algunos años despues la halló un Indio de los recien convertidos á la Fe Católica, y lle-

llevándosela á su casa la puso en un caxoncito, poniéndole al mismo tiempo con ignorante sencillez tortas de maiz y atole ó poleadas para que se alimentase; pero habiendo vuelto de su trabajo encontró la caxa vacía sin la Imágen, que volvió á buscar al parage en que estuvo donde la halló, de lo qual admirado dió cuenta, y determinó la Ciudad de México fabricarle allí mismo un suntuoso Templo cuyo Patronato conserva, y de órden del Rey se hace todos los años una fiesta solemne el dia 1.º de Setiembre á que concurren los Tribunales y Nobleza, y lo mismo quando la llevan á la Catedral en rogativa siempre que se padecen necesidades, conflictos de enfermedades, falta de agua, guerras y despacho de flotas para implorar su auxîlio y proteccion: dista 3 leguas al Poniente de México.

Un Pueblo de las Misiones que tenian los Regulares de la Compañia en la Provincia de Topia y Reyno de Nueva Vizcaya.

Otro de la Provincia y Gobierno de Sonora en Nueva España, situado á orilla de un rio, entre los Pueblos de Dolores y Copospera.

Otro de la Provincia y Gobierno de Honduras llamado tambien Tasayal, situado en la Costa del E en una Isla que forma una ria que entra del mar.

Otro de la Provincia y Gobierno de Antioquia en el Nuevo Reyno de Granada, situado á la cabecera de un rio pequeño que entra en el de la Magdalena.

Otro de la Provincia y Corregimiento de Chichas y Tarija en el Perú, del distrito y partido del primero, anexo al Curato de Tupisa.

Otro llamado tambien Pueblo Nuevo en la Provincia y Gobierno de Veragua y Reyno de Tierra Firme, que fué en otro tiempo una de las mejores poblaciones de ella, y donde residian los Gobernadores por la utilidad que tenian en las minas de oro llamadas de Lobaina, que se arruinaron, y no se ha podido descubrir la boca, como por la facilidad de construir embarcaciones, pues tiene abundancia de excelentes maderas, y está situado á orilla del

dé un rio, entre los Pueblos de Dolores y Copospera.

Otro de la Provincia y Gobierno de Honduras llamado tambien Tasayal, situado en la Costa del E en una Isla que forma una ria que entra del mar.

Otro de la Provincia y Gobierno de Antioquia en el Nuevo Reyno de Granada, situado á la cabecera de un rio pequeño que entra en el de la Magdalena.

Otro de la Provincia y Corregimiento de Chichas y Tarija en el Perú, del distrito y partido del primero, anexo al Curato de Tupisa.

Otro llamado tambien Pueblo Nuevo en la Provincia y Gobierno de Veragua y Reyno de Tierra Firme, que fué en otro tiempo una de las mejores poblaciones de ella, y donde residian los Gobernadores por la utilidad que tenian en las minas de oro llamadas de Lobaina, que se arruinaron, y no se ha podido descubrir la boca, como por la facilidad de construir embarcaciones, pues tiene abundancia de excelentes maderas, y está situado á orilla del mar del Sur, 35 leguas de su Capital Santiago.

Otro de la Provincia y Alcaldía mayor de San Miguel en el Reyno de Guatemala, anexo al Curato del de San Juan Chinameca.

Una laguna de la Provincia y Gobierno del rio del Hacha en el Nuevo Reyno de Granada, está entre la de San Juan y el cabo de la Vela á orilla del mar.

Un rio del Reyno del Brasil nace al N N O de la Villa de Goyáz, corre al Sur, y entra unido con el de la Concepcion en el Preto ó de la Palma.

Una Bahía grande en la Costa del N del estrecho de Magallanes, entre la de la Posesion y la ensenada de Santiago.

Una punta de tierra ó cabo en la Costa de la mar del S de la Provincia y Alcaldía mayor de Suchitepec en el Reyno de Guatemala es una de las que forman el Puerto de Acazutla.

REMEDY, Isla pequeña de la Costa de la Nueva Escocia ó Acadia en el estrecho que forma con la Isla de San Juan.

REMI, Rio de la Provincia y Gobierno de la Luisiana, corre al N E, y entra en el de San Pedro.

REMIRE, Par de) Pueblo y Parroquia de los Franceses en la Isla de Cayena, situado en la parte Oriental de ella 2 leguas al S E de la Capital.

Tienen el mismo nombre unas Islas de la mar del N distantes legua y media de la Costa de la Cayana, son cinco llamadas por los Franceses Malingre, Enfant ó Niño, el Padre, la Madre y las dos Hijas, que son dos peñascos estériles y secos que algunos llaman tambien las Tetas, y están casi unidas, y á un quarto de legua al E S E de la Madre: la mayor es el Padre, está situada al E N E de Mont Joly á legua y quarto de distancia, tendrá medio quarto de legua de largo: la Malingre es mas pequeña, se halla á una legua al E N E de la montaña de Remontabo, y á legua y tercio de la del Padre: todas estas Isletas son de clima muy sano, y las embarcaciones pueden pasar muy cerca de ellas sin el menor riesgo, pues quando menos hay cinco ó seis brazas de fondo, á excepcion de la del Padre á la parte del N que tie-

tiene un banco que se extiende un quarto de legua. Las lanchas y barcos pueden pasar entre el Continente y estas Islas, donde á la baxa mar quedan quince pies de agua; pero este paso es peligroso para embarcaciones mayores á causa de una cadena de peñas que cubre y descubre el mar á la mitad del canal, entre la Costa de la Cayana y las Islas del Padre y el Malingre: este baxo se halla al NNO de Mont Joly á distancia de tres quartos de legua, y al E 5 gr. al S de la montaña de Remontabo á poco mas de una legua, y lo descubrió un hábil Piloto Francés el año de 1701. La Isla de Malingre se eleva poco del agua, tiene otro escollo á la parte del O que se extiende casi 300 toesas al NNO, y en las grandes mareas se descubre la mitad á la baxa mar, y siempre es preciso huir de él, al rededor de esta Isla á distancia de 100 toesas hay quince á diez y seis pies de agua en la baxa mar, que unidos á los ocho ó nueve que crece hacen veinte y quatro ú veinte y cinco. La Isleta de l'Enfant está al NE ¼ al E de la de Malingre á 3 leguas de distancia, y 2 ½ al N ¼ al NO de Cayana. Para entrar aquí se fondea ordinariamente entre la Malingre y l'Enfant á esperar las mareas propias; el anclage es muy bueno en veinte y cinco pies de agua á la baxa mar sobre fondo de lama, tambien se da fondo al ENE, al NE y al N de Malingre en veinte y dos pies de agua, y muchas embarcaciones suelen estar al ENE y al NE de l'Enfant á media legua ó tres quartos de distancia en veinte y cinco pies de la misma clase de fondo, pero al E y al SE de esta Isla solo hay desde diez hasta diez y seis pies de agua; al O de la misma y á distancia de tres quartos de legua se encuentran diez y nueve y veinte pies de agua; pero acercándose dos ó tres cables no hay mas que ocho, aunque al pié de la tierra al rededor de toda la Isla hay veinte y cinco segun el sondéo que hizó la fragata de guerra Francesa la Charente de órden de la Corte el año de 1736, con el objeto de buscar paso para los navios que se viesen precisados á salir de Cayena con vien-

vientos del
siendo dable
pero no se
ciente fondo
á tiro de pie
se halla la q
navio, si se
dos ó tres c
meridad exp
parage dond
son muy ráp

REMOLI
la Provincia
Santa Marta
Reyno de G
do á la orill
de de la Ma

REMON
tagne de) M
de Cayena,
tienen los F
tablecimient

REÑAIC
Indios de la
xa en el R
situado á or
pán.

Tiene el
un rio del
pocura en el
se forma de
de Ngelol
entrar en el

RENARI
de la Provi
de Nueva
dia en la A
trional, co
á la boca d

de Malingre á 3 leguas
distancia, y 2 ½ al N
al NO de Cayana. Para
trar aquí se fondea or-
nariamente entre la Ma-
ngre y l'Enfant á esperar
s mareas propias; el an-
iage es muy bueno en vein-
e y cinco pies de agua á
baxa mar sobre fondo de
ama, tambien se da fondo
l ENE, al NE y al N
le Malingre en veinte y dos
ies de agua, y muchas em-
barcaciones suelen estar al
ENE y al NE de l'En-
fant á media legua ó tres
quartos de distancia en vein-
te y cinco pies de la misma
clase de fondo, pero al E y
al SE de esta Isla solo hay
desde diez hasta diez y seis
pies de agua; al O de la
misma y á distancia de tres
quartos de legua se encuen-
tran diez y nueve y veinte
pies de agua; pero acer-
cándose dos ó tres cables
no hay mas que ocho, aun-
que al pié de la tierra al
rededor de toda la Isla hay
veinte y cinco segun el son-
deo que hizo la fragata de
guerra Francesa la Charen-
te de órden de la Corte el
año de 1736, con el objeto
de buscar paso para los na-
vios que se viesen precisa-
dos á salir de Cayena con
vien-

vientos del NE ¼ al E, no siendo dable salir con NE; pero no se encontró suficiente fondo, pues aunque á tiro de piedra de la Isla se halla la que necesita un navio, si se aparta de ella dos ó tres cables, seria temeridad exponerse en un parage donde las corrientes son muy rápidas.

REMOLINO, Pueblo de la Provincia y Gobierno de Santa Marta en el Nuevo Reyno de Granada, situado á la orilla del rio grande de la Magdalena.

REMONTABO, Montagne de) Monte de la Isla de Cayena, á cuya falda tienen los Franceses un establecimiento.

REÑAICO, Pueblo de Indios de la Isla de la Laxa en el Reyno de Chile, situado á orilla del rio Tolpán.

Tiene el mismo nombre un rio del partido de Repocura en el propio Reyno, se forma de la junta de los de Ngelol y Pibinco para entrar en el de Llico.

RENARD, Rio pequeño de la Provincia y Colonia de Nueva Escocia ó Acadia en la América Septentrional, corre al N, y sale á la boca del de San Lorenzo, enfrente de la Isla de Anticosti.

Otro rio tambien pequeño hay del mismo nombre en la Nueva Francia ó Canadá, corre al S O entre los de Elans y de Bandits, y entra en el lago Superior.

Una Isla cerca de la Costa del E del lago Ontario, á la entrada de la Bahia de Niouré.

RENARDS, Islas de la mar del N cerca de la Costa de la Provincia de Sagadahook en la América Septentrional, son muchas todas pequeñas, y están á la entrada de la Bahía de Penobscot.

RENCA, Pueblo de la Provincia y Corregimiento de Santiago en el Reyno de Chile, en cuya Iglesia se venera la Imágen milagrosa del Santo Christo del Espino, que fué hallada por un Indio en una espesura de espinos, como que se habia criado allí con los demas, y aunque igual en verdor tenia la portentosa distincion de formar un crucifixo perfecto de la estatura natural de hombre; era el distrito en que se halló del Curato de San Pedro de Limachi en la Provincia de Quillota, pero lo llevaron

ron á este de Renca, donde le dieron culto con singular devocion hasta el año de 1729 que se quemó la Capilla y parte de la efigie, que renovaron añadiendo lo que se habia quemado.

Otro Pueblo hay de este nombre en la Provincia y Corregimiento de Cuyo en el mismo Reyno, llamado así porque tiene en su Iglesia otro Christo hecho á imitacion del que hemos dicho en el artículo anterior, tiene quatro Vice-Parroquias, y está al N de la Ciudad de San Luis de Loyola.

RENCO, Pueblo de la Provincia y Corregimiento de Santiago en el mismo Reyno que los anteriores, situado á orilla y cabecera del rio Mapocho.

REPENTIGNI, Pueblo de los Franceses en la Nueva Francia ó Canadá, situado á la orilla del rio San Lorenzo, cerca de la boca ó entrada del de la Asuncion.

REPOCURA, Partido pequeño del Reyno de Chile en la division antigua, que hoy está confundido en la division actual de las Provincias.

REPULSE, Vease Wales North.

REQUAI, Pueblo de la Provincia y Corregimiento de Guzilas en el Perú.

REQUE, Pueblo de la Provincia y Corregimiento de Safia en el mismo Reyno que el anterior.

REQUEÑ, Pueblo de la Isla de la Laxa en el Reyno de Chile, situado á orilla del rio Huequen.

RERE, ó Rede) Provincia y Corregimiento del Reyno de Chile, confina por el O con la de Puchacay, por el N con la de Itata, y por el S E con el partido de la Isla de la Laxa, es muy fértil y pingüe; pero casi no tiene poblaciones, porque todo se reduce á haciendas de campo en que viven los dueños: las principales son Talcamo, Tomeco, Joyague, Pachagua, Chancál, Perigallos, Lucas, Palinco y Gomero; tambien dan á esta Provincia el nombre de Estancia del Rey.

RERITIVA, Aldea ó Pueblo de la Provincia y Capitanía de Espíritu Santo en el Brasil, 14 leguas distante de la Capital, donde tenian los Regulares de la extinguida Compañia un pequeño Colegio ó casa de residencia en que estuvo muchos años y murió allí el P.

RE

P. Joseph de A
lebre Misione
Apostólico por
RESTINGA
ta) Baxo de a
del rio de la
de la orilla se
al O del Real
RETARULL
tonio de) Pueb
vincia y Alcald
Suchitepeque
de Guatemala
partido, tiene
Otro Pueblo
nombre en la
vincia y Reyn
vocacion de Sa
para distinguir
terior, tiene
varias naciones
los idiomas Ki
Lacandon y M
antes Curato
giosos del Órd
tra Señora de l
Otro tambie
ma Provincia y
la advocacion
mingo, anexo a
de Zamaya, t
dios de vecind
RETE, Rio
la Provincia y
Maryland en la
tentrional, cor
Condado de So
tra en el de P
RETIRO,

REQUAI, Pueblo de la rovincia y Corregimiento e Guailas en el Perú.

REQUE, Pueblo de la rovincia y Corregimiento e Saña en el mismo Reyo que el anterior.

REQUEÑ, Pueblo de la la de la Laxa en el Reyo de Chile, situado á ora del rio Huequen.

RERE, ó Rede) Provinia y Corregimiento del Reyo de Chile, confina por el con la de Puchacay, por N con la de Itata, y por S E con el partido de la la de la Laxa, es muy fértil y pingüe; pero casi no iene poblaciones, porque odo se reduce á haciendas e campo en que viven los ueños: las principales son Talcamo, Tomeco, Joyague, achagua, Chancál, Perigallos, Lucas, Palinco y Gomero; tambien dan á esta Provincia el nombre de Estancia del Rey.

RERITIVA, Aldea ó Pueblo de la Provincia y Capitanía de Espíritu Santo en el Brasil, 14 leguas distante de la Capital, donde tenian los Regulares de la extinguida Compañía un pequeño Colegio ó casa de residencia en que estuvo muchos años y murió allí el P. Joseph de Ancheta, célebre Misionero y Varon Apostólico por sus virtudes.

RESTINGA, De la Costa) Baxo de arena y peñas del rio de la Plata, cerca de la orilla septentrional, y al O del Real de S. Carlos.

RETARULEUT, S. Antonio de) Pueblo de la Provincia y Alcaldía mayor de Suchitepeque en el Reyno de Guatemala, Cabeza de partido, tiene 560 Indios.

Otro Pueblo hay de este nombre en la misma Provincia y Reyno con la advocacion de Santa Catalina para distinguirlo del anterior, tiene 180 Indios de varias naciones que hablan los idiomas Kichel, Mam, Lacandon y Mexicano, era antes Curato de los Religiosos del Órden de nuestra Señora de la Merced.

Otro tambien de la misma Provincia y Reyno con la advocacion de Santo Domingo, anexo al Curato del de Zamaya, tiene 900 Indios de vecindario.

RETE, Rio pequeño de la Provincia y Colonia de Maryland en la América Septentrional, corre al O en el Condado de Somerset, y entra en el de Pocomocke.

RETIRO, Pueblo del Gobierno de Neiba en el Nuevo Reyno de Granada, situado á la orilla del rio grande de la Magdalena, es muy corto, pues sus habitantes apenas llegan á 40 Indios, y 20 vecinos blancos, que se ocupan en coger oro en los lavaderos que hay en su distrito con abundancia, está 10 leguas de su Capital.

Otro Pueblo hay del mismo nombre y Reyno en la Provincia y Gobierno de Cartagena, situado cerca del rio Cauca, y á 2 leguas de la Villa de Mompox.

REVÉRS, Puerto pequeño en la Costa del Sur de la Isla de Terranova en la extremidad que mira al O.

REXBURY, Ciudad de la Provincia y Colonia de Maryland en la Nueva Inglaterra y Estados Unidos de la América Septentrional.

REYES, Ciudad de la Provincia y Gobierno de Santa Marta en el Nuevo Reyno de Granada, fundada en el valle de Upar al N y á la orilla del rio Guatapori por el Capitan Miguel de Santa Ana el año de 1550 de órden del Presidente Miguel Diez de Armendariz, por la parte del Mediodia la baña tambien el

el rio de S. Sebastian, que despues se llama Cesar, el qual y otros muchos riachuelos que riegan su distrito la hacen muy fértil y abundante en frutos y pastos donde cria mucho ganado; abunda asimismo en minas de plata, cobre y plomo: tiene muy buena Iglesia Parroquial, y un Convento de Religiosos de Santo Domingo; pero es muy reducida y pobre su Poblacion, sin embargo de que no faltan algunas familias distinguidas en ella: en las montañas que tiene muy inmediatas hácia el N y el Levante habitan algunas naciones bárbaras y feroces de Indios; el clima es muy cálido y enfermo, está 50 leguas de Santa Marta y 30 del rio del Hacha en 10 gr. 3 min. de lat. bor.

Otra Ciudad hay del mismo nombre con la advocacion de S. Sebastian en la Provincia y Gobierno de Venezuela, y en el mismo Reyno que la anterior, fundada por Sebastian Diaz el año de 1584, es de temperamento cálido, produce en su territorio mucho cacao que con el nombre de orituco pasa por el mejor del Reyno, y tiene singular aprecio, algun tabaco, zarzaparrilla, de cuyos frutos y del infinito ganado vacuno que cria hacen sus vecinos un lucroso comercio; hay en ella un Convento de Religiosos de S. Francisco: aunque padece la molesta plaga de culebras venenosas, tiene al mismo tiempo un mineral de tierra blanca que deshecha en agua y bebida es excelente antídoto y contraveneno: está 24 leguas de Caracas.

Un Pueblo de la Cabeza de partido de Tlapacoya y Alcaldía mayor de Quatro Villas en Nueva España tiene 123 familias de Indios que cultivan alguna grana, semillas, frutas y maderas que cortan en los bosques con que comercian, está poco mas de 2 leguas al NO de su Cabecera.

Otro de la Provincia y Gobierno de Moxos en el Reyno de Quito, situado á la orilla del rio Beni, entre este y la cordillera que corre siguiéndole.

Otro de la Provincia y Gobierno de Sonora en Nueva España, situado en el país de los Indios Solaipuris á orilla de un rio, y cerca del de S. Felipe de Guevavi.

Otro

o, algun tabaco, zarza-
arrilla, de cuyos frutos y
el infinito ganado vacuno
ue cria hacen sus vecinos
n lucroso comercio; hay
n ella un Convento de Re-
giosos de S. Francisco: aun-
ue padece la molesta pla-
a de culebras venenosas,
iene al mismo tiempo un
mineral de tierra blanca que
leshecha en agua y bebida
s excelente antídoto y con-
raveneno: está 24 leguas
de Caracas.

Un Pueblo de la Cabeza de partido de Tlapacoya y Alcaldía mayor de Quatro Villas en Nueva España tiene 123 familias de Indios que cultivan alguna grana, semillas, frutas y maderas que cortan en los bosques con que comercian, está poco mas de 2 leguas al NO de su Cabecera.

Otro de la Provincia y Gobierno de Moxos en el Reyno de Quito, situado á la orilla del rio Beni, entre este y la cordillera que corre siguiéndole.

Otro de la Provincia y Gobierno de Sonora en Nueva España, situado en el país de los Indios Solaipuris á orilla de un rio, y cerca del de S. Felipe de Guevavi.

Otro

Otro del Reyno del Nuevo México, situado en el país de los Indios Quiquimas, á la boca ó entrada del rio grande Colorado ó del Norte en la vanda de la California.

Otro de la Cabecera de partido de Acazinco y Alcaldía mayor de Tepeaca en Nueva España tiene 258 familias de Indios que se mantienen de las frutas, hortalizas y semillas que cultivan en 28 haciendas de labor que hay en su distrito, tiene un magnífico templo dedicado á nuestra Señora de los Dolores, cuya pintura, que cuenta mas de 130 años de antigüedad, se venera con particular devocion y culto: está 2 leguas de su Cabecera.

Otro de la Cabecera de Santa Isabel y Alcaldía mayor de Cholula en el mismo Reyno tiene 26 familias de Indios, y está poco mas de una legua al Sur de su Capital.

Otro de la Cabecera de Xonotla y Alcaldía mayor de Teziela en el mismo Reyno, distante 2 leguas al SO de su Cabecera.

Otro con la advocacion de San Andres en la Cabecera de Cupala y Alcaldía

mayor de Tepozcolula en el mismo Reyno es de temperamento frio, tiene 66 familias de Indios, y está 13 leguas al S de su Capital.

Otro de la Cabecera y Alcaldía mayor de Periban en el mismo Reyno tiene 53 familias de Españoles, Mestizos y Mulatos, y 12 de Indios, está una legua de su Capital.

Otro de la Cabecera de partido de Papalotipac y Alcaldía mayor de Cuicatlán en el mismo Reyno, está 2 leguas al Sur de su Cabecera.

Otro Pueblo pequeño ó barrio agregado al de Tequiszitlan en la Alcaldía mayor de Theotihuacan del mismo Reyno.

Otro de la Provincia y Corregimiento de Tarma en el Perú.

Una Isla pequeña cerca de la Costa que media entre el rio de la Plata y el estrecho de Magallanes, situada en 48 gr. de lat. al S, entre el Cabo de Bokout y el Puerto Deseado.

Un rio de la Provincia y Gobierno del Tucuman en el Perú, del distrito y jurisdiccion de la Ciudad de Xuxuy, corre al E muchas leguas.

RE-

REZÓN, Cabo de) ó punta de tierra de la Cabeza del E de la Isla de Santo Domingo, uno de los que forman la gran Bahía de Samaná.

RI

RIACA, Laguna de la Provincia y Gobierno de Cumaná, está casi pegada al rio Unare en la vanda del O con quien se comunica.

RIACHUCO, Rio pequeño de la Provincia y Gobierno de Buenos Ayres, corre al N, y entra en el de la Plata, delante de la Capital.

RIACHUELO, Rio pequeño de la misma Provincia y Gobierno que el antesior, corre al O, y entra en el de la Plata, delante de la Ciudad de Corrientes.

RIAY, Rio de la Provincia y Gobierno del Paraguay, corre al O recogiendo las aguas de otros muchos, y entra en el de Yucay.

RIBACAICO, Pueblo de la Provincia y Corregimiento de Parinacochas en el Perú, anexo al Curato del de Lampa.

RIBERA, San Miguel de la) Ciudad pequeña del Perú, situada en la llanura de Camaná del Corregimiento del Cuzco, es de clima apacible y sano, la habitan algunas familias de distincion, y dista 6 leguas del mar del Sur, 28 de Arequipa al N y 114 de Lima.

RIBERO, Pueblo de la Provincia y Capitanía de Paraiba en el Brasil, situado en la Costa, entre el rio Grama y la Capital Paraiba.

Tiene el mismo nombre una caleta en la Costa de la Provincia y Corregimiento de Quillota en el Reyno de Chile, entre el rio Quillota y la punta de las siete hermanas.

RICA, Villa) Ciudad de la Provincia de Mariquina en el Reyno de Chile, situada cerca del canal ó desague de la laguna de Mallabauquen á la parte de Poniente, es de temperamento frio, pero sano; su territorio se extiende 8 leguas hácia la Imperial, y confina con la nacion bárbara de los Puelches; tiene muy hermosas y fértiles llanuras, y en ellas se cogen los famosos piñones del Líbano: la fundó Pedro de Valdivia el año de 1551. los

R

los Indios Ara
maron y saqu
1559: la hal
familias ilustr
bres, descend
primeros conq
ta 18 leguas d
28 del mar
de la Cordille
des: está en
26 seg. de lat.

Otra Villa
mismo nombr
no del Brasil,
cabecera del r
cisco, cerca d
riana al O.

Una Isla d
y país de las
el territorio
Portugueses
Marañon form
el Negro y el
cha, que es u
ague del segu

RICE, Pu
de Barbada.

RICHARD
la Isla de B
distrito de la
S. Joseph,
Costa del O.

RICH, Pu
ma Isla que
el distrito de
de S. Jorge.

RICHE,
Costa del O
Terranova, á

los Indios Araucanos la tomaron y saquearon el de 1559: la habitan muchas familias ilustres, pero pobres, descendientes de los primeros conquistadores: dista 18 leguas de la Imperial, 28 del mar Pacífico, y 4 de la Cordillera de los Andes: está en 39 gr. 8 min. 26 seg. de lat. aust.

Otra Villa hay con el mismo nombre en el Reyno del Brasil, situada en la cabecera del rio de S. Francisco, cerca de la Villa Mariana al O.

Una Isla de la Provincia y país de las Amazonas en el territorio que poseen los Portugueses está en el rio Marañon formada por este, el Negro y el de Romacucha, que es un brazo ó desague del segundo.

RICE, Pueblo de la Isla de Barbada.

RICHARDOS, Pueblo de la Isla de Barbada en el distrito de la Parroquia de S. Joseph, situado en la Costa del O.

RICH, Pueblo de la misma Isla que el anterior en el distrito de la Parroquia de S. Jorge.

RICHE, Punta de la Costa del O de la Isla de Terranova, á la entrada del estrecho de Belle Isle por el golfo de S. Lorenzo, donde se establecieron por el tratado de la paz de Utrech los límites de la pesca del bacalao para los Franceses hasta el cabo de Buena Vista al N.

RICHELIEU, Islas del rio S. Lorenzo en la América Septentrional, distante 12 leguas de la Ciudad de Tres Rios, y donde principia el Gobierno de Montreal, son casi 100 que forman una especie de archipiélago, y sirve de retirada y refugio á los Indios salvages; abunda mucho de caza, especialmente de zorras que van á cazar por el mes de Abril: están en 71 gr. 7 min. de long. y en 46 gr. 22 min. de lat.

Tiene el mismo nombre un fuerte pequeño construido por los Franceses á la orilla septentrional del rio Sorrel á su entrada en el de S. Lorenzo, enfrente de las Islas que hemos dicho en el artículo anterior.

RICHIBOUCTOU, Rio pequeño de la Nueva Escocia ó Acadia, corre al E, y sale al mar en la Costa de este rumbo, á la entrada del estrecho que forma con la Isla de S. Juan.

RICHMOND, Condado y distrito de la Provincia y Colonia de Nueva Yorck en los Estados Unidos de la América.

Tiene el mismo nombre un Pueblo de la Provincia y Colonia de Virginia, situado á orilla del rio James en el Condado de Gochland.

Un fuerte de la Provincia de Continent, una de las quatro de la Nueva Inglaterra, construido á orilla del rio Kenebec, cerca de su boca ó salida al mar.

RICRÁN, Pueblo de la Provincia y Corregimiento de Xauja en el Perú, anexo al Curato de su Capital.

RICUDO, Rio pequeño de la Provincia y Capitanía de Portoseguro en el Brasil, nace entre las cabeceras del Paracatus y el grande de S. Francisco, corre al N N E, y entra en el segundo de los dichos.

RIDEAU, Rio pequeño de la Provincia y país de los Indios Iroqueses, corre al N E entre los de Mataovachie y de petite Riviere ó Rio chico, y entra en el de Utaway.

RIDDER, Bahía de) ó Canal de Compañia en la Costa del Sur del estrecho de Magallanes, formado por la Isla de Luis el Grande y otra que hay mas pequeña.

RIDGEFIELD, Ciudad del Condado de Fairfield en la Provincia de Connecticut al O, 10 millas de Dunbury, y 14 al N de Norwalk.

RIGAUD, Puerto de la Costa del Sur en la Isla Real ó de Cabo Breton, entre las Islas de Heron y de S. Esprit ó Espíritu Santo.

RIMAC, Rio de la Provincia y Corregimiento de Guarochiri en el Perú, nace de las montañas de ella, corre al Poniente, y baña una hermosa llanura á quien da el nombre, donde se fundó la Ciudad de Lima Capital del Perú, corrompido el vocablo, tiene un célebre puente de piedra que mandó hacer el año de 1609 el Virrey M rques de Montesclaros: los Indios tenian en tiempo de su gentilidad allí un rico templo dedicado á uno de sus principales ídolos: desemboca el Rimac en el mar Pacífico en 12 gr. 17 min. de lat. aust.

RIMACHUMA, Laguna grande de la Provincia y Gobierno de Mainas en el Reyno de Quito, y en los bosques que hay al Poniente del rio Pastaza, tiene 8 leguas de largo de Norte á Me-

Mediodía, y d
de Levante á P
el Mediodía le
Apischi, y po
de Chillay: tie
de 5 leguas de
el qual desagu
occidental en
en 4 gr. 11 min

RINCÁN
Reyno de Chil
de Limache, d
se descubrió el
un árbol en fi
de 22 pies de
brazos con la
Santo Christo
qual colocaron
blo de Renca
mos referido

RINCÓN,
Pueblo y Cab
do de la Alcal
Maravatio en
de Mechoacan
Nueva Espaf
Convento de
San Francisco
de Españoles
dios, está al
Capital.

Otro Pueb
nombre con
de S. Francis
becera de pa
día mayor de
335 familias d
de Españoles
tizos y 3 de

a Isla de Luis el Grande y
tra que hay mas pequeña.

RIDGEFIELD, Ciudad
el Condado de Fairfield en
a Provincia de Connecti-
ut al O, 10 millas de Dun-
bury, y 14 al N de Norwalk.

RIGAUD, Puerto de la
Costa del Sur en la Isla
Real ó de Cabo Breton, en-
re las Islas de Heron y de
S. Esprit ó Espíritu Santo.

RIMAC, Rio de la Pro-
vincia y Corregimiento de
Guarochiri en el Perú, na-
ce de las montañas de ella,
corre al Poniente, y baña
una hermosa llanura á quien
da el nombre, donde se fun-
dó la Ciudad de Lima Ca-
pital del Perú, corrompido
el vocablo, tiene un céle-
bre puente de piedra que
mandó hacer el año de 1609
el Virrey M rques de Mon-
esclaros: los Indios tenian
en tiempo de su gentilidad
allí un rico templo dedica-
do á uno de sus principa-
les ídolos: desemboca el Ri-
mac en el mar Pacífico en
12 gr. 17 min. de lat. aust.

RIMACHUMA, Laguna
grande de la Provincia y
Gobierno de Mainas en el
Reyno de Quito, y en los
bosques que hay al Ponien-
te del rio Pastaza, tiene 8
leguas de largo de Norte á
Me-

Mediodia, y dos de ancho de Levante á Poniente; por el Mediodia le entra el rio Apischi, y por el N O el de Chillay: tiene un canal de 5 leguas de largo, por el qual desagua á la parte occidental en el rio Pastaza en 4 gr. 11 min. de lat. aust.

RINCÀN, Pueblo del Reyno de Chile en el valle de Limache, donde nació y se descubrió el año de 1736 un árbol en figura de cruz de 22 pies de alto y 15 de brazos con la Imágen de un Santo Christo de relieve, el qual colocaron en el Pueblo de Renca, donde hemos referido este prodigio.

RINCÓN, S. Mateo del) Pueblo y Cabeza de partido de la Alcaldía mayor de Maravatio en el Obispado de Mechoacan y Reyno de Nueva España, tiene un Convento de Religiosos de San Francisco, 10 familias de Españoles y 311 de Indios, está al Poniente de su Capital.

Otro Pueblo hay de este nombre con la advocacion de S. Francisco en la Cabecera de partido y Alcaldía mayor de Leon, tiene 335 familias de Indios, 169 de Españoles, 43 de Mestizos y 3 de Mulatos, pro-

duce trigo, maiz, frutas y semillas, está 4 leguas al S con inclinacion al Poniente de su Capital.

Otro de la Provincia y Gobierno de Cumaná en la Nueva Andalucía, situado en la Costa al O del golfo Triste.

Otro de la Provincia y Gobierno de Cartagena en el Nuevo Reyno de Granada, situado en la Costa, enfrente de las Islas de S. Bernardo de Barú.

Otro de la Provincia y Gobierno de Santa Marta en el mismo Reyno que el anterior, y del partido del rio del Hacha.

Otro con la advocacion de S. Pedro en la Provincia y Gobierno de Buenos Ayres, en que hay un Convento de Religiosos Recoletos de S. Francisco situado en una barranca.

RINCONADA, Pueblo de la Cabecera de partido de Cotazta y Alcaldía mayor de Tuxtla en Nueva España, tiene 35 familias de Indios, y está en la inmediacion de su Cabecera.

Otro Pueblo hay de este nombre en la jurisdiccion de la Villa de Pedraza del Nuevo Reyno de Granada, es muy reducido y pobre, pues

pues solo tiene 50 Indios.

Otro de la Provincia y Corregimiento del Cercado en el Perú, anexo al Curato del de Late.

RINGHAM, Pueblo de la Provincia y Colonia de Massachusets en la América Septentrional, situado en la Costa, entre el Puerto de Bostón y la Bahia de Barnstable.

RINOCÓTE, Sierra de) en la Provincia y Colonia de Surinam ó parte de la Guayana que poseen los Holandeses, corre muchas leguas desde el NO al SE, nacen de ella infinitos rios, de los quales los de la parte del N entran en el Caroni, y los de la del Sur en el del Carmen.

RIO, S. Juan del) Pueblo y Cabecera de partido de la Alcaldía mayor de Queretaro en Nueva España, tiene 593 familias de Indios Otomies, y un Cura de este idioma con dos coadjutores, 250 de Españoles, Mulatos y Mestizos: reside en él un Teniente del Corregidor de Queretaro, tiene un Convento de Religiosos de Santo Domingo, otro de S. Juan de Dios, y un Beaterio de Hermanas Terceras de S. Francisco: en su jurisdiccion hay 38 haciendas que producen bastante trigo, maiz y cebada, que son los principales renglones de su comercio, está 10 leguas al SE de su Capital.

Otro Pueblo hay de este nombre y advocacion en la Alcaldía mayor de Orizava y distrito de Ixtazoquitlan en el mismo Reyno, tiene 213 familias de Indios.

Otro en la Provincia y Corregimiento de Lamas en el Perú, llamado así por estar situado á orilla del rio que baxa de Moyobamba, y por allí se pasa en canoas.

Otro llamado del Valle de Santa María del Rio en la Alcaldía mayor de S. Luis de Potosí y Reyno de Nueva España, dividido en dos barrios ó congregaciones que se distinguen con los nombres de Alto y Baxo, habitado de dos diferentes naciones de Indios, los unos Mexicanos y los otros Otomies, independientes unos de otros; es de temperamento benigno, muy poblado de huertas, en que abundan las uvas y toda especie de frutas, flores y legumbres; tiene una suntuosa Iglesia, un Convento de Religiosos de S. Francisco, y

y 471 familia
las dos refer
con los de ot
mediato; y e
das y rancho
to habitan 1
ls, Mestizos
Otro de l
Gobierno de
tuado en la C
su Capital á la
RIO AND
blo de la Pr
bierno del T
Perú, del di
diccion de l
Córdoba, sit
lla y cabece
RIOBAMB
y Corregimie
de Quito, co
con la de Tac
S con la de
el E con el As
bo, y por el
bierno de Qu
tiene de exten
E O y 16 d
es de tempera
por la altura
como por es
monte ó pára
borazu, aun
algunos Pueb
de un clima
divide esta j
dos partidos,
gundo hay u
Corregidor q

lisco: en su jurisdiccion hay
8 haciendas que producen
bastante trigo, maiz y ce-
bada, que son los principa-
es renglones de su comer-
cio, está 10 leguas al S E
le su Capital.

Otro Pueblo hay de este
nombre y advocacion en la
Alcaldía mayor de Orizava
y distrito de Ixtazoquitlan
en el mismo Reyno, tiene
213 familias de Indios.

Otro en la Provincia y
Corregimiento de Lamas en
el Perú, llamado así por
estar situado á orilla del rio
que baxa de Moyobamba,
y por allí se pasa en canoas.

Otro llamado del Valle
de Santa María del Rio en
la Alcaldía mayor de S. Luis
de Potosí y Reyno de Nue-
va España, dividido en dos
barrios ó congregaciones que
se distinguen con los nom-
bres de Alto y Baxo, habi-
tado de dos diferentes na-
ciones de Indios, los unos
Mexicanos y los otros Oto-
mies, independientes unos
de otros; es de tempera-
mento benigno, muy pobla-
do de huertas, en que abun-
dan las uvas y toda espe-
cie de frutas, flores y le-
gumbres; tiene una suntuo-
sa Iglesia, un Convento de
Religiosos de S. Francisco,
y

y 471 familias de Indios de las dos referidas naciones con los de otro Pueblo inmediato; y en las haciendas y ranchos de su distrito habitan 157 de Españoles, Mestizos y Mulatos.

Otro de la Provincia y Gobierno de Cumaná, situado en la Costa, cerca de su Capital á la parte del Sur.

RIO ANDRADE, Pueblo de la Provincia y Gobierno del Tucumán en el Perú, del distrito y jurisdiccion de la Ciudad de Córdoba, situado á la orilla y cabecera de un rio.

RIOBAMBA, Provincia y Corregimiento del Reyno de Quito, confina por el N con la de Tacunga, por el S con la de Cuenca, por el E con el Asiento de Chimbo, y por el O con el Gobierno de Quixos y Macas; tiene de extension 30 leguas E O y 16 de ancho N S; es de temperamento frio, así por la altura de su terreno, como por estar en ella el monte ó páramo de Chimborazu, aunque no faltan algunos Pueblos que gozan de un clima templado: se divide esta jurisdiccion en dos partidos, y en el segundo hay un Teniente del Corregidor que reside en Ambato, Capital de él: es muy abundante de ganados, de cuyas lanas fabrican los naturales mas de 18 piezas de paño en sus obrages, como tambien medias y otras manufacturas de que mantienen un lucroso comercio, pues se computa en cada año que sacan 148 arrobas de lana: produce tambien muchas cañas dulces de que hacen porcion considerable de azucar y aguardiente, trigo que es el de mejor calidad que se conoce, maiz, cebada, y toda especie de frutas y hortalizas exquisitas, y pocos años hace que se han descubierto minas de plata que prometen mucha riqueza, aunque no se trabajan por falta de espíritu; de modo que no falta nada en esta Provincia de quanto pueden discurrir los hombres para comodidad y regalo de la vida, en un terreno sumamente fértil, delicioso y ameno: estaba muy poblada de los Indios Curuayes, muy valerosos, que en el llano de Tiocajas dieron una batalla á Sebastian de Belalcazar para defender que no entrase en su territorio, y con mucha pérdida de ambas partes quedó indecisa; despues de

de reducidos al dominio Español son de los mas aplicados y laboriosos: la Poblacion consta de diez y ocho Pueblos en el partido de Riobamba, y seis en el de Ambato, que son los siguientes.

En el primero.

Calpi.	Puní.	Hilapó.
Lican.	Chambo.	Guanandó.
Yaruquiz.	Quimiá.	Penipé.
San Luis.	Pungalá.	Cubijies.
Cajamba.	Lito.	Cevadas.
San Andres.	Guano.	Pallactanga.

En el partido de Ambato.

Isamba.	Quero.	Patate.
Quisapincha.	Peliléo.	Sta. Rosa de Pilaguin.

La Capital es la Villa del mismo nombre, fundada en el extremo de un dilatado valle al pié de la sierra, y enfrente del páramo nevado de Chimborazu que la hace de temperamento frio, pero sano; fué Poblacion de los Indios Puruayes, la conquistó el Adelantado Sebastian de Belalcazar el año de 1533, y el siguiente dió principio á su poblacion el Mariscal Diego de Almagro, es muy abundante de pastos y frutos regalados, tiene muchos obrages en que fabrican paños, bayetas y demas texidos de lana, particularmente medias que tienen mucha estimacion en todo el Reyno; es Poblacion grande y hermosa, las calles regulares anchas y rectas, los edificios de piedra y cal, la mayor parte baxos por el temor de los terremotos: tiene ademas de la Iglesia mayor que es magnífica otra Parroquia con nombre de San Sebastian, quatro Conventos de Religiosos de las Órdenes de San Francisco, Santo Domingo, San Agustin y la Merced, Colegio que fué de los Regulares de la Compañia, dos Monasterios de Religiosas, el uno de Carmelitas con la advocacion de

ocho Pueblos en el partido de Riobamba, y seis en el de Ambato, que son los siguientes.

el primero.

Hilapó.
Guanandó.
Penipé.
Cubijies.
Cevadas.
Pallactanga.

rtido de Ambato.

Patate.
Sta. Rosa de Pilaguin.

del nen mucha estimacion en
en todo el Reyno; es Pobla-
ado cion grande y hermosa, las
, y calles regulares anchas y
ado rectas, los edificios de pie-
ace dra y cal, la mayor parte
ero baxos por el temor de los
los terremotos: tiene ademas de
on- la Iglesia mayor que es mag-
as- nífica otra Parroquia con
o de nombre de San Sebastian,
dió quatro Conventos de Reli-
n el giosos de las Órdenes de
ma- San Francisco, Santo Do-
e de mingo, San Agustin y la
dos, Merced, Colegio que fué
que de los Regulares de la Com-
s y pañia, dos Monasterios de
par- Religiosas, el uno de Car-
tie- melitas con la advocacion de

de Santa Teresa, y el otro de la Concepcion, y un Hospital de San Juan de Dios, hoy casi abandonado: ha sido arruinada esta Villa casi enteramente dos veces que ha rebentado el volcán de Cotopaxi en los años de 1698 y 1746; la riega un riachuelo que nace de la laguna llamada Colta, que está en una llanura á la parte del Sur que tendrá una legua de largo y tres quartos de ancho, de la qual se proveen de aves de agua, y sus orillas están pobladas de haciendas, entre las quales hay una muy grande que llaman Sisapongo: el vecindario se compone de cerca de 200 almas con muchas familias de distincion, pues la mayor parte de las establecidas en Quito derivan su origen de esta Villa ó están enlazadas con ellas, porque desde el principio de la conquista se avecindaron y establecieron allí las mas lucidas que fueron de España, y permanecen como en lugar solariego, procurando con mucho cuidado no manchar su nobleza por las alianzas que por lo regular se hacen entre parientes de los apellidos ilustres de Villaroel, Velasco,

Zambrano, Villagomez, Flores, Vallejo, Dávalos, Villavisencio &c. Sus naturales son de genio dócil y agudo ingenio, corteses y afables: fué patria de Don Fr. Gaspar de Villaroel, del Órden de San Agustin, Arzobispo de Chuquisaca, célebre escritor; de Don Gaspar de Escalona y Aguero, Oidor de la Audiencia de Chile, y autor del Gazophylacio Regio Peruvico: está en 1 gr. 42 min. de lat. merid.

Un rio caudaloso de la misma Provincia y Reyno nace del páramo de Sisapongo, y á distancia de una legua del Pueblo de Puní entra en el de Cevadas.

RIOBARA, Rio de la Provincia y Capitanía de Seara en el Brasil, corre al N, y sale al mar entre la ensenada de Ubarana y el Cabo Corso.

RIO BLANCO, Provincia y Alcaldía mayor del Nuevo Reyno de Leon en la América Septentrional, confina por el Sur con la del Real de Minas de Charcas en el de la Nueva Galicia, y por el Oriente con los Indios infieles: comprehende su jurisdiccion la del Valle de San Antonio de los Llanos, que antes era se-

separada, y luego se agregó á esta; en cada una hay un Religioso del Órden de San Francisco para el pasto espiritual de los Indios: producen algunas semillas, y mucho ganado mayor por la abundancia de pastos que tiene: para su seguridad se estableció el Presidio de Santa Engracia; dista 130 leguas de México, y 57 al S S E de Monterrey su Capital.

Tiene el mismo nombre con la advocacion de San Antonio un Pueblo de la Provincia y Corregimiento de Chichas y Tarija en el Perú, del partido y jurisdiccion del primero, anexo al Curato de la Capital.

RIO DAS CARAVELAS, San Antonio del) Villa de la Provincia y Capitanía de Portoseguro en el Brasil.

RIO CARNERO, Pueblo de la Provincia y Gobierno del Tucumán en el distrito y jurisdiccion de la Ciudad de Córdoba al N de ella, y á orilla del rio primero.

RIO CHICO, Pueblo y Real de Minas de Plata, Capital de la Provincia y Alcaldía mayor de Ostimuri en Nueva España, situado á orilla de un rio mediano, es de reducida poblacion, y pobre por lo poco que se trabajan las minas.

RIO DE CÓRDOBA, Pueblo de la Provincia y Gobierno del Tucumán en el distrito y jurisdiccion de la Ciudad de Córdoba.

RIO GRANDE, Provincia y Capitanía del Reyno del Brasil, toma el nombre del rio grande que la riega: confina por Levante con el mar Brasiliano, por el N con la Provincia y Capitanía de Seara, por el Poniente con el país de los Indios Patagueyes y Tobaxares, y por el Mediodia con la Provincia y Capitanía de Paraiba, y no con la de Itamaraca como erradamente dice Mr. de la Martiniere: la conquistaron los Portugueses á costa de muchos combates y trabajos de los Indios Tapuyas sus naturales, y la erigió el Rey de Portugal en Condado para Don Lope Hurtado de Mendoza, en cuya casa se conserva, retirándose sus naturales hácia el Poniente desde donde han hecho siempre correrias, por cuya razon está muy poco poblada, y disminuidos los muchos ingenios de azucar que tenia: Nicolas Rosende que nau-

naufragó en su
se salvó con
Portugueses, p
terior de esta Pr
cando paso por
las otras encon
guna tan gran
biendo camina
dias á su orill
ron encontrarl
volvieron, adqu
llísimas perlas
ron los gentil
ban en ella, y
pues la relacio
ge que se impr
boa; ademas d
na, solo conoc
cho viage, hay
de nace el rio
tiene 20 legua
ferencia en qu
sacan hermosa
Franceses se
año de 1601
vincia, que al
vieron á reco
tugueses; báñ
rio Grande el
que es naveg
blaciones de
que hay en
cen á la Ciu
que es la Capi
de Parandibe
Tiene el
con la advoc
Juan Baptista
Presidio de

de reducida poblacion, y
obre por lo poco que se
abajan las minas.

RIO DE CÓRDOBA, ueblo de la Provincia y Gobierno del Tucumán en l distrito y jurisdiccion de a Ciudad de Córdoba.

RIO GRANDE, Provinia y Capitanía del Reyno el Brasil, toma el nombre el rio grande que la riega: onfina por Levante con el ar Brasiliano, por el N on la Provincia y Capitanía de Seara, por el Poiente con el país de los ndios Patagueyes y Tobaares, y por el Mediodia on la Provincia y Capitanía de Paraiba, y no con a de Itamaraca como erradamente dice Mr. de la Marinière: la conquistaron los Portugueses á costa de muchos combates y trabajos de os Indios Tapuyas sus naturales, y la erigió el Rey le Portugal en Condado para Don Lope Hurtado de Mendoza, en cuya casa se conserva, retirándose sus naturales hácia el Poniente desde donde han hecho siempre correrias, por cuya razon está muy poco poblada, y disminuidos los muchos ingenios de azucar que tenia: Nicolas Rosende que naufragó en sus costas, y se salvó con otros treinta Portugueses, penetró lo interior de esta Provincia, buscando paso por tierra para las otras encontró una laguna tan grande que habiendo caminado muchos dias á su orilla no pudieron encontrarle el fin y se volvieron, adquirió unas bellísimas perlas que le dixeron los gentiles se pescaban en ella, y publicó despues la relacion de este viage que se imprimió en Lisboa; ademas de esta laguna, solo conocida por el dicho viage, hay otra de donde nace el rio Grande que tiene 20 leguas de circunferencia en que tambien se sacan hermosas perlas: los Franceses se apoderaron el año de 1601 de esta Provincia, que al siguiente volvieron á recobrar los Portugueses; báñala ademas del rio Grande el de Cunhau, que es navegable: las Poblaciones de consideracion que hay en ella se reducen á la Ciudad de Natal, que es la Capital, y las Villas de Parandibe y de Cunhau.

Tiene el mismo nombre con la advocacion de San Juan Baptista un Pueblo y Presidio de la Provincia y Gobierno de Coaguila en la Nueva España, situado á orilla de un rio de quien toma denominacion, establecido para contener los repetidos insultos de los Indios infieles, tiene 55 familias de Españoles incluyendo 33 soldados y cabos; á poca distancia de él tienen dos Misiones los Religiosos de San Francisco, está 55 leguas del Presidio de la Monclova.

Un rio grande y caudaloso de quien toma el nombre la Provincia y Capitanía así llamada en el Reyno del Brasil nace de una dilatada laguna que hay en ella, los Indios lo llaman Poteingi, su entrada ó boca es difícil y peligrosa para las embarcaciones, y en ella á la parte del Mediodia está el castillo de los tres Reyes que construyó Feliciano Coello de Carvallo el año de 1601; las orillas de este rio son deliciosas y de un terreno muy fértil, está su boca en 5 gr. 40 min. de lat. aust.

Otro rio en el mismo Reyno que el anterior es tambien navegable, y baxa de las montañas de los Indios Tupiques, corre de Poniente á Levante, divide la Pro-

vincia y Capitanía de Ilheos al N de la de Portoseguro al Mediodia, y entra en el mar Brasiliano en 16 gr. 28 min. de lat. aust.

RIOJA, Todos Santos de la Nueva) Ciudad pequeña de la Provincia y Gobierno del Tucumán en el Perú, fundada el año de 1591 por Don Juan Ramirez de Velasco en una llanura de dilatada extension por todas partes menos al Poniente, por donde tiene inmediatas las sierras en que mantienen y crian sus vecinos algun ganado, produce su terreno algodon, semillas y vinos; es país muy pobre, y tiene ademas de la Iglesia Parroquial Conventos de Religiosos de las Órdenes de San Francisco, Santo Domingo, la Merced, y Colegio que fué de los Regulares de la extinguida Compañia: tuvo en otro tiempo algunos olivares, y viendo los vecinos las grandes utilidades que les producia el aceyte dieron en economizarlo de modo que ni aun para las lámparas de la Iglesia querian darlo, poniendo sebo en su lugar; desde entonces fuese castigo del Cielo ó casualidad apenas se halla hoy vestigio de ellos: está en 307 gr. 4 min. de long. y en 29 gr. 12 min. de lat.

RIO JENEYRO, vease Jeneyro.

RIO QUARTO, Rio grande de la Provincia y Gobierno del Tucumán en el Perú, tiene su origen en las serranias de la Ciudad de Córdoba, corre por los términos del Sur de la Provincia de Poniente á Oriente, y despues de 60 leguas de curso entra en una laguna.

RIO REAL, Rio el mayor y de mas consideracion del Reyno del Brasil, baxa de los montes del país de los Indios Tupiques, y corre del SO al NE mas de 120 leguas, despues tuerce el curso á Levante, y divide la Provincia y Capitanía de Seregipe al N de la de Todos Santos al Mediodia: está su boca en 11 gr. 25 min. de lat. aust.

RIOS, Los tres) Rio grande de la Isla de Santo Domingo en la parte que poseen los Franceses, nace en el valle del Inojuelo, corre al NNO, y sale al mar en la Costa del N en el Puerto de Paz.

Tienen este nombre otros tres rios de la misma Isla en la Costa del Sur distintos

307 gr. 4 min. de long.
en 29 gr. 12 min. de lat.

RIO JENEYRO, vease eneyro.

RIO QUARTO, Rio rande de la Provincia y obierno del Tucumán en Perú, tiene su origen en s serranias de la Ciudad e Córdoba, corre por los rminos del Sur de la Proincia de Poniente á Orien-, y despues de 60 leguas e curso entra en una launa.

RIO REAL, Rio el maor y de mas consideracion el Reyno del Brasil, baxa e los montes del país de s Indios Tupiques, y corre el SO al NE mas de 120 guas, despues tuerce el urso á Levante, y divide Provincia y Capitanía de eregipe al N de la de Tos Santos al Mediodia: es su boca en 11 gr. 25 min. e lat. aust.

RIOS, Los tres) Rio rande de la Isla de Santo omingo en la parte que oseen los Franceses, na- en el valle del Inojuelo, orre al NNO, y sale al ar en la Costa del N en Puerto de Paz.

Tienen este nombre otros es rios de la misma Isla la Costa del Sur distintos

tos de los anteriores, y tambien del territorio de los Franceses, salen al mar entre el Pueblo de los Ingleses y el Puerto Pimiento.

Otros tres de la Isla de la Martinica son pequeños, corren al SE en la extremidad de la Isla que mira al O, y salen al mar casi unidos delante del Pueblo del Diamante en una Bahía.

Otros tres tambien pequeños en la Costa del E de la Isla de Guadalupe salen al mar casi unidos, entre la grande Ance y la punta de petit Carbet.

RIO SECO, Pueblo de la Provincia y Gobierno del Tucumán en el Perú, situado á la orilla del rio de S. Miguel, donde hay construido un fuerte para contener los Indios infieles.

Otro Pueblo hay de este nombre en la jurisdiccion de Honda y Gobierno de Mariquita en el Nuevo Reyno de Granada, es de temperamento muy cálido, produce algunos frutos de este clima, y tiene 100 vecinos con muy pocos Indios, que sufren una plaga intolerable de mosquitos: está muy inmediato á la Villa de Honda, en el camino real que va á Santa Fe.

RIO SEGUNDO, Pueblo de la misma Provincia y Gobierno que el anterior.

RIO TERCERO, Pueblo de la misma Provincia y Gobierno que los anteriores, situado á orilla de un rio que le da el nombre.

Este nace en la sierra que está al SO de la Ciudad de Córdoba, corre al Oriente, y aumenta sus aguas con las de otro menor llamado el Saladillo; en sus riberas hay muchas haciendas de ganados que suelen infestar y destruir los Indios infieles Abipones y Guaicurus.

RIO VERDE, Santa Catalina Mártir de) Pueblo de la Cabecera de partido y Alcaldía mayor de Potosí en Nueva España, es Capital de las Misiones de este nombre, donde tienen un Convento los Religiosos de S. Francisco: su vecindario se compone de 100 familias de Españoles, Mestizos y Mulatos, y de algunos Indios Chichimecos recien convertidos á la Fe Católica; tratan en crias de ganado mayor y menor, sembrar maiz, chile, frixoles y algodon, y en el cultivo de muchas frutas de diferentes especies: en su inmediacion hay

hay dos Barrios pequeños donde tambien tienen Convento los Religiosos de San Francisco: está 35 leguas al E de su Cabecera.

Tiene el mismo nombre un Pueblo de la Provincia y Capitanía de San Vicente en el Brasil, situado entre los de Rongua y de Morungaba.

RIO VIEJO, Pueblo de la Provincia y Gobierno de Cartagena en el Nuevo Reyno de Granada, situado en una Isleta que hay en el rio grande de la Magdalena.

RISTIGOUCHI, Rio de la Nueva Escocia ó Acadia en la América Septentrional, nace de tres lagunas pequeñas cerca del lago grande Nipisigouche, corre al E, y sale al mar en la Bahía de Miramichi.

Otro rio hay del mismo nombre y Provincia, nace tambien de una laguna, corre al S E, y torciendo su curso al N sale al mar en la Bahía des Chaleurs ó de los Calores.

S. RITA, Pueblo de la Provincia y Gobierno de Cartagena en el Nuevo Reyno de Granada, situado á la orilla occidental del rio grande de la Magdalena al S S E de la Villa de Tenerife, es de clima sumamente cálido, pero muy abundante de plátanos y de cañas dulces, está en 9 gr. 58 min. de lat. bor.

Otro Pueblo hay del mismo nombre en el país de los Indios Guayazas y Reyno del Brasil, situado á la orilla y cabecera del rio Tocantines.

RIVELATA, Cabo ó punta de tierra de la Costa en la Provincia y Gobierno de Venezuela y Nuevo Reyno de Granada en la mar del N al S E de Coro, cubre una Bahía grande, pero de poco fondo, que forma el rio Verde, y está en 11 gr. 3 min. de lat. bor.

RIVIERE, Grand) Rio de la Isla de Guadalupe, nace en las montañas del E, corre á este rumbo, y sale al mar entre el de Goayaves y el de Grand Carbet, á su entrada ó boca hay un Convento de Religiosos de Santo Domingo.

RIVIERES, Trois) Rio grande y caudaloso de la Nueva Francia ó Canadá, llamado así por otros dos rios que le entran por ambas orillas cerca de su salida al de San Lorenzo, nace del lago de Santo Tomas, y corre al S E.

Tie-

e, es de clima sumamente
lido, pero muy abundan-
de plátanos y de cañas
lces, está en 9 gr. 58 min.
lat. bor.

Otro Pueblo hay del mis-
nombre en el país de
Indios Guayazas y Rey-
del Brasil, situado á la
illa y cabecera del rio To-
ntines.

RIVELATA, Cabo ó
nta de tierra de la Costa
la Provincia y Gobier-
de Venezuela y Nuevo
eyno de Granada en la
ar del N al SE de Coro,
bre una Bahía grande,
ero de poco fondo, que
rma el rio Verde, y está
11 gr. 3 min. de lat. bor.

RIVIERE, Grand) Rio
la Isla de Guadalupe,
ce en las montañas del
, corre á este rumbo, y
le al mar entre el de Goa-
ves y el de Grand Car-
t, á su entrada ó boca
y un Convento de Reli-
osos de Santo Domingo.

RIVIERES, Trois) Rio
rande y caudaloso de la
ueva Francia ó Canadá,
mado así por otros dos
os que le entran por am-
orillas cerca de su sa-
da al de San Lorenzo, na-
del lago de Santo To-
as, y corre al SE.

Tie-

Tiene el mismo nombre un Puerto en la Isla de San Juan de la Nueva Escocia ó Acadia, está en la Costa del Sur en el estrecho que forma una y otra Costa.

RIXOS, Minas de) Real de Minas de Oro y Pueblo de los Portugueses en el Reyno del Brasil, situado á la orilla y cabecera del rio Paraupasa.

RO

ROAMAINAS, Nacion bárbara de Indios descendiente de los Mainas en la Provincia y Gobierno de este nombre y Reyno de Quito, habitan en los bosques á Levante del rio Pastaza y á Poniente del Tigre, confinan con los Zapas ó Incuris por el Sur y el SE, son ya muy pocos, viven dispersos por aquellas selvas, y son de un genio el mas inconstante que se conoce.

ROATAN, Isla de la mar del N en la Bahía de Honduras, 8 leguas distante de la Costa de los Indios y cerca de 200 al Poniente de la de Jamayca, tiene 30 millas de largo y 13 de ancho, está fortificada naturalmente por los escollos y peñas que la cubren, y defienden el Puerto, cuya entrada es tan estrecha que solo puede pasar una embarcacion; pero es uno de los mejores que se conocen, capaz de contener 500 baxeles, que están en él con toda seguridad: esta Isla está cubierta de bosques, goza de un clima muy sano, y no es tan caliente como la de Jamayca porque se respira un ayre fresco quando corre el viento Levante; abunda de excelentes aguas, como de puercos salvages, dainos, anades, pichones y papagayos, y en su Costa se coge toda especie de peces y muy buenas tortugas, tambien hay en ella muchas nueces de coco, higos silvestres y excelentes uvas; pero se cria una especie de culebras que llaman allí contravandistas del grueso del cuerpo de un hombre, y de 12 á 14 pies de largo, con una boca muy grande, las quales quando se extienden parecen un tronco de árbol viejo que ha caido á tierra, y está lleno de barro: estuvo esta Isla desierta é inhabitada hasta el año de 1742 que los Ingleses mandados por el Mayor Crawford se establecieron en ella para pro-

te-

teger el corte del palo de campeche, y asegurar el comercio de añil y cochinilla con los Españoles de Guatemala: á la parte del Sur tiene algunos Puertos entre los quales el de Puerto Real es el mejor, la del Norte está defendida por una costa de peñas, y entre ellas hay muy pocos canales para embarcaciones pequeñas, puede mirarse como la llave de la Bahía de Honduras, y centro del comercio de las Provincias que hay en esta; hácia el O tiene algunos prados en que crian mulas, y es la parte mejor de su terreno: está en 17 gr. 6 min. de lat. y en 88 gr. 12 min. de long.

ROANOKE, Rio de la Provincia y Colonia de la Carolina Septentrional, nace de las montañas de Apalache en la de Virginia, y desemboca al Occeano en 33 gr. 44 min. de lat. donde forma una larga y estrecha Bahía llamada estrecho de Albemarle, cuya boca tiene una barra que no permite entrar los navios, que sin esto estarian muy bien, y solo da paso á las chalupas; en lo interior es muy tranquila y serena, podia ser de mucha ventaja para el comercio, pero no se aprovechan de ella los Ingleses como podian porque aquel lo hacen por el rio James.

Tiene el mismo nombre un Pueblo situado en la Costa de una Isla á la entrada del estrecho anterior donde tienen los Ingleses una factoria para el comercio.

ROBERT, Bahía de) en la Isla de Martinica, tiene casi 2 leguas de profundidad, y se forma por dos puntas llamadas la de la parte del E de la Rosa, y la del O de los Galeones, á la boca ó entrada tiene dos Islas pequeñas una enfrente de otra en que rompen las olas del mar, y la hacen quieta y segura para las embarcaciones, constituyéndola una de las mejores que se conocen, capaz de contener una numerosa armada, con tanta conveniencia que pueden atracar á tierra por grandes que sean, y desembarcar por una plancha.

Otra Bahía hay del mismo nombre en la Costa del E de la Isla de Terranova dentro de la grande de la Concepcion.

ROBINÁL, Pueblo de la Provincia y Alcaldía mayor de Zacatepeques en el Rey-

Reyno de Gua
ROBINSE, I
Isla de Barbad
trito y Parroq
Juan, cerca
del E.
ROBINSÓ,
misma Isla que
dente en el d
Ciudad de Bri
ROBLES, R
vincia y Gobie
payán en el N
de Granada al
en las montañas
corre al N E,
go con el rio
entrar en el d
la parte occide
34 min. de lat.
ROBLIGED
en la Costa del
de la Margarit
midad del O
ROCA, Isla
del N, enfrent
de la Provincia
de Venezuela
Reyno de Gran
de la Ciudad
está rodeada d
fiascos ó islot
que la hacen ir
no es por la
donde forma u
ó abrigo para
ciones.
Tiene el mi
un Pueblo de

nercio, pero no se aprochar de ella los Ingleses no podian porque aquel hacen por el rio James.
Tiene el mismo nombre Pueblo situado en la sta de una Isla á la enda del estrecho anterior nde tienen los Ingleses a factoria para el comer .

ROBERT, Bahía de) en Isla de Martinica, tiene si 2 leguas de profundid, y se forma por dos ntas llamadas la de la par del E de la Rosa, y la l O de los Galeones, á boca ó entrada tiene dos las pequeñas una enfrente otra en que rompen las as del mar, y la hacen ieta y segura para las embarcaciones, constituyéndo una de las mejores que conocen, capaz de conner una numerosa armaa, con tanta conveniencia ue pueden atracar á tierra or grandes que sean, y desnbarcar por una plancha.
Otra Bahía hay del mismo nombre en la Costa del de la Isla de Terranova entro de la grande de la Concepcion.

ROBINAL, Pueblo de a Provincia y Alcaldía mayor de Zacatepeques en el Reyno de Guatemala.

ROBINSE, Pueblo de la Isla de Barbada en el distrito y Parroquia de San Juan, cerca de la Costa del E.

ROBINSÓ, Pueblo de la misma Isla que el antecedente en el distrito de la Ciudad de Bridge-town.

ROBLES, Rio de la Provincia y Gobierno de Popayán en el Nuevo Reyno de Granada al N O, nace en las montañas de Pijagua, corre al N E, se une luego con el rio Hondo para entrar en el de Cauca por la parte occidental en 2 gr. 34 min. de lat. bor.

ROBLIGED, Punta de) en la Costa del N de la Isla de la Margarita y la extremidad del O de ella.

ROCA, Isla de la mar del N, enfrente de la Costa de la Provincia y Gobierno de Venezuela del Nuevo Reyno de Granada, y al N de la Ciudad de Caracas, está rodeada de muchos peñascos ó islotes pequeños que la hacen inaccesible, si no es por la parte del O donde forma una ensenada ó abrigo para las embarcaciones.

Tiene el mismo nombre un Pueblo de la Provincia y Corregimiento de Caxatambo en el Perú, anexo al Curato del de Ticllos.

Un peñasco grande de la Costa de Nueva España en la Provincia y Alcaldía mayor de Tabasco, entre las sierras de San Martin y el rio Goazacoalco.

Un Archipiélago de Islas pequeñas y desiertas en la Costa de la Provincia y Gobierno de Venezuela en el Nuevo Reyno de Granada, y se extienden 120 millas del N O al O de la de la Tortuga, estrechándose al O y al E casi 5 leguas, y 3 de N á S: la mas septentrional de estas Islas es la mas considerable por una montaña alta de peña blanca que tiene á la extremidad del O, y se descubre á mucha distancia; al lado del S hay una fuente de agua fresca, pero de un gusto de alumbre que la hace desagradable al paladar: el centro de esta Isla es baxo y cubierto de una yerva larga donde hay muchos páxaros pequeños, pero que ponen huevos muy grandes: la extremidad oriental está llena de árboles, y el terreno cubierto de una arena muy menuda, y se inunda en las pleamares: el Puerto es-

está en el centro á la parte del Mediodia: las demas Islas son baxas, y la que está mas inmediata á la que hemos dicho es muy chica, baxa, llana, sin árboles, y no produce mas que yerva; á una legua de esta hay otras dos distantes 200 varas una de otra, y el canal que las divide tiene suficiente fondo para que puedan navegar embarcaciones grandes, ambas están llenas de mangles que florecen mucho porque el terreno es baxo y está anegado: entre estas Islas se navega facilmente, pero de Poniente á Mediodia, porque soplan constantemente los vientos de Levante y N que levantan mucha mar: al Mediodia están las aguas mas quietas, y no se halla fondo cerca de la orilla á 100 pies. Los mangles que se crian en estas Islas son de tres especies diferentes, negro, encarnado y blanco: el primero es el mayor, casi del mismo grueso que las encinas de Europa, y de 20 pies de alto; su madera es de mucho uso, pero poco á propósito para construccion: el segundo nace ordinariamente en la Costa, y á la orilla de los rios, no es tan grueso como el otro, pero crece de muchas raices que se elevan 6, 8 y 10 pies del terreno, y terminan en un tronco ó cuerpo que parece que está sostenido de puntales, y no es posible caminar donde los hay, porque están enlazadas las ramas de unos con las de otros; su madera es fuerte y util para muchas cosas, la parte interior de la correza es encarnada: el tercero no crece tanto como los otros, y su madera es de poco uso. Están situadas estas Islas en 67 gr. 30 min. de long. occid. y en 11 gr. 40 min. de lat. sept.

ROCACÚRA, Pueblo de Indios del partido de Tolten baxo en el Reyno de Chile, situado en la Costa del mar, y á la entrada del rio Chile.

ROCA MAYOR, Peñasco que hay á la entrada del Puerto de Cayena de los Franceses, se llamaba antes la Amable, está al N N O de la punta que llaman del Fuerte á distancia de 300 toesas, está siempre cubierta del agua, y en las mareas baxas tiene 7 pies de ella, pero pueden las embarcaciones acercarse á 50 toesas sin riesgo alguno, y quan-

quando entran a
dexan á babor, p
inmediacion á u
menos de dista
ROCAS, Ba
en la Costa del
Magallanes, á la
la parte del N
ra angostura
Pasage.
Tienen el mi
unas Islas de la
en la Costa del
dos, y están á
rio Pisagua en la
Corregimiento
ROCA DE I
pequeña de la
en la Costa de
y Gobierno de
está al Poniente
mada Orchilla
muy cálido, y
habitada en 10
9 seg. de lat. b
ROCH, Isla
va Francia ó C
América Septe
tuada en el la
ROCHA, P
Provincia y
Cartagena en e
no de Granada
nuevas Poblaci
unió de las an
de 1777 el Gob
Francisco Pim
leguas de la C
Otro Pueblo

tan grueso como el otro,
o crece de muchas rai-
que se elevan 6, 8 y 10
s del terreno, y termi-
n en un tronco ó cuerpo
e parece que está soste-
do de puntales, y no es
sible caminar donde los
y, porque están enlaza-
s las ramas de unos con
de otros; su madera es
erte y util para muchas
sas, la parte interior de
correza es encarnada: el
rcero no crece tanto co-
o los otros, y su madera
de poco uso. Están si-
adas estas Islas en 67 gr.
o min. de long. occid. y en
1 gr. 40 min. de lat. sept.

ROCACÚRA, Pueblo de
ndios del partido de Tol-
en bazo en el Reyno de
Chile, situado en la Costa
el mar, y á la entrada del
io Chile.

ROCA MAYOR, Peñas-
o que hay á la entrada del
Puerto de Cayena de los
Franceses, se llamaba an-
es la Amable, está al N N O
le la punta que llaman del
Fuerte á distancia de 300
toesas, está siempre cubier-
ta del agua, y en las ma-
reas baxas tiene 7 pies de
ella, pero pueden las em-
barcaciones acercarse á 50
toesas sin riesgo alguno, y
quan-

quando entran al Puerto la dexan á babor, pasando á su inmediacion á un cable y á menos de distancia.

ROCAS, Bahía de las) en la Costa del estrecho de Magallanes, á la entrada por la parte del N de la tercera angostura llamada del Pasage.

Tienen el mismo nombre unas Islas de la mar del Sur en la Costa del Perú, son dos, y están á la boca del rio Pisagua en la Provincia y Corregimiento de Carangas.

ROCA DE ILHEOS, Isla pequeña de la mar del N en la Costa de la Provincia y Gobierno de Venezuela, está al Poniente de otra llamada Orchilla, es de clima muy cálido, y se halla inhabitada en 10 gr. 43 min. 9 seg. de lat. bor.

ROCH, Isla de la Nueva Francia ó Canadá en la América Septentrional, situada en el lago Superior.

ROCHA, Pueblo de la Provincia y Gobierno de Cartagena en el Nuevo Reyno de Granada, uno de las nuevas Poblaciones que reunió de las antiguas el año de 1777 el Gobernador Don Francisco Pimienta, está 6 leguas de la Capital.

Otro Pueblo hay de este

nombre en la Provincia y Capitanía de San Vicente y Reyno del Brasil, entre los de Araráz y de Cayacanca.

Otro de la Provincia y Capitanía de Paraiba en el mismo Reyno, situado cerca de la Costa en la cabecera del rio Mongangape.

Otro de la Provincia y Corregimiento de Guanta en el Perú.

Un rio pequeño de la Provincia y Gobierno de Buenos Ayres corre al Sur, y sale al mar en la extremidad de la Costa que forma la boca ó entrada del rio de la Plata.

ROCHE, Estrecho de la) llamado así por Mr. de la Roche que lo pasó el año de 1675, está al Poniente de la Isla de su nombre y á Levante del estrecho de Maire, de quien dista 122 leguas y 230 del cabo de Buen Suceso, en 55 gr. 18 min. de lat. aust.

Tiene el mismo nombre una punta de tierra ó cabo de la Costa del Sur de la Isla de Santo Domingo y parte que tienen los Franceses, está entre el cabo Marchale y la punta de Margot.

Otra en la Costa del N de la misma Isla, entre el

petit Trou ó Agujero pequeño y la punta de Salina chica.

Otro cabo en la Costa del rio San Lorenzo en la Nueva Francia ó Canadá, uno de los que forman la boca del rio Chene.

Un rio de la Provincia y Gobierno de Luisiana en la América Septentrional corre al SE, y entra en el Misisipi.

Otro rio pequeño de la Isla de Martinica corre al N, y sale al mar entre el de Basse-point y el de Macouba.

Una Isla situada cerca de la Costa del Sur del lago Superior en la Nueva Francia ó Canadá, al E de la de Hurones.

ROCHE FONTAINE, Baxo de peña del Puerto de la Cayena, está á la parte del S del fondeadero ordinario á distancia de cable y medio, tendrá de longitud el espacio que ocupan dos faluas, y hácia el tercio se hallan 18 pies de agua; pero está rodeado de un fondo de lama que tiene mucha extension, en el qual no hay mas que 8 pies de agua, de modo que qualquiera embarcacion que cale mas de 8 pies no puede tocar en él porque barará en la lama antes sigue el rumbo de la montaña de Pont NE ¼ al E, y SO ¼ al O.

ROCHEL, Pueblo de la Provincia y Colonia de Nueva Yorck en la América Septentrional y Estados Unidos de la América, situado en la Costa del estrecho de Isle Longue, cerca de la boca ó entrada del rio Hudsón.

ROCHELOIS, Dos rios de la Isla de Santo Domingo en la parte de los Franceses, corren al SE, y salen al mar en la Costa del N de la ensenada Grande, entre el de Nipe y de la ensenada Hallada.

Tiene el mismo nombre un Puerto en la Costa de la Nueva Escocia ó Acadia.

ROCHE-NOIRE, ó Roca Negra) Baxo de peña que hay en el Puerto de Cayena, está situado 500 toesas al ONO de otro llamado Roca Mayor, algunos Pilotos le dan el nombre de Banco del Aguila porque está cerca de los bancos de arena que se hallan al O, y dexan las embarcaciones que entran á estribor, huyendo siempre de acercarse por el riesgo que corren de tocar en él, tiene 14 ies de agua en la pleamar.

RO-

ROCHER, E
ña cerca de la C
Provincia de S
situado entre l
Neshy y la Isl
Desert ó Monte
Tiene el mi
un fuerte de lo
en la Nueva Fr
nadá construid
del rio Ilinois,
de Miamis á la p
ROCHESTE
del Condado
Colonia de Pli
Nueva Inglate
5 millas al N
del mar, y otr
Wareham.
Otro Pueblo
nombre en la
Nueva Yorck,
ca de la orilla
són.
ROCK, Ri
la Provincia
lá Carolina
corre al SO
el de Cumber
Otro rio ta
fio hay de es
la Provincia
Virginia y Co
bemarle, cor
entra en el
ROCKY,
de la Provin
de la Caroli
nal, nace e

r en él porque barará en
llama antes sigue el rum-
de la montaña de Pont
E ¼ al E, y SO ¼ al O.
ROCHEL, Pueblo de la
ovincia y Colonia de Nue-
Yerck en la América Sep-
ntrional y Estados Unidos
la América, situado en
Costa del estrecho de Isle
ngue, cerca de la boca
entrada del rio Hudsón.
ROCHELOIS, Dos rios
la Isla de Santo Domin-
en la parte de los Fran-
ses, corren al SE, y sa-
n al mar en la Costa del
de la ensenada Grande,
tre el de Nipe y de la
senada Hallada.
Tiene el mismo nombre
Puerto en la Costa de la
ueva Escocia ó Acadia.
ROCHE-NOIRE, ó Ro-
Negra) Baxo de peña que
y en el Puerto de Caye-
, está situado 500 toe-
s al ONO de otro lla-
ado Roca Mayor, algunos
lotos le dan el nombre de
nco del Águila porque es-
cerca de los bancos de
ena que se hallan al O,
dexan las embarcaciones
e entran á estribor, hu-
ndo siempre de acercarse
r el riesgo que corren de
car en él, tiene 14 ies
agua en la pleamar.

RO-

ROCHER, Baxo de peña cerca de la Costa de la Provincia de Sagadahook, situado entre la punta de Neshy y la Isla de Mont Desert ó Monte Desierto.

Tiene el mismo nombre un fuerte de los Franceses en la Nueva Francia ó Canadá construido á la orilla del rio Ilinois, enfrente del de Miamis á la parte opuesta.

ROCHESTER, Ciudad del Condado de Bristol y Colonia de Plimouth en la Nueva Inglaterra, distante 5 millas al N de la Costa del mar, y otras 5 al O de Wareham.

Otro Pueblo hay de este nombre en la Provincia de Nueva Yorck, situado cerca de la orilla del rio Hudsón.

ROCK, Rio pequeño de la Provincia y Colonia de la Carolina Septentrional, corre al SO, y entra en el de Cumberland.

Otro rio tambien pequeño hay de este nombre en la Provincia y Colonia de Virginia y Condado de Albemarle, corre al Sur, y entra en el de James.

ROCKY, Rio pequeño de la Provincia y Colonia de la Carolina Septentrional, nace en el monte de Pilot, corre al S, y entra en el de Sapona.

ROCKLAND, Pueblo de la Provincia de Nueva Yorck en los Estados Unidos de la América, situado á orilla del rio Hudsón.

ROCO, Pueblo de la Provincia y Corregimiento de Tarma en el Perú, anexo al Curato del de Chacayán.

ROCOS, Pueblo de la Provincia y Corregimiento de Quillota en el Reyno de Chile, situado á orilla del rio de la Ligua.

ROCROI, Ensenada de) en la Costa del O de la Isla de Guadalupe, entre el rio de Vieux Habitants y el de Plesis.

RODANTE, Pueblo de la Provincia y Capitanía de San Vicente en el Brasil, situado á orilla del rio Cahy ó Caiyi.

RODAS, Pueblo de la Provincia y Gobierno de Antioquia en el Nuevo Reyno de Granada.

RODE ISLAND, Provincia de la Nueva Inglaterra en la América Septentrional y Estados Unidos de aquella parte del mundo, y la mas pequeña de las que la componen, enfrente del monte Hope ó de la Es-

pe-

peranza, consiste en una pequeña Isla del mismo nombre, y en la antigua plantacion de la Providencia, es gobierno separado por privilegio que le concedió el Rey Carlos II de Inglaterra, está en la Bahía de Narraganset, tiene 16 millas de largo y 5 de ancho, sus primeros habitantes fueron los desterrados de Bostón el año de 1639, y fué durante algunos años el asilo de todas las gentes que por motivo de religion no toleraban en otras partes, por lo qual hubo grandes contenciones mucho tiempo con los de Massachusets sus vecinos; pero luego que permitieron á estos establecer en la Isla dos Iglesias, la una de Presbiterianos y la otra de Protestantes, han vivido de acuerdo. Esta Isla se llama con razon el Paraiso de la Nueva Inglaterra por la fecundidad de su terreno y la templanza de su clima, que aunque no dista mas que 60 millas al S de Bostón la hace en el Invierno mas benigno, y como está circundada del Occeano no sufre tanto los vientos de tierra como las demas Poblaciones del Continente: mantiene un comercio muy considerable con las demas Colonias de azucar, manteca, quesos, caballos, carne salada, cerdos y maderas para construir edificios: la amenidad de la Isla atrajo tantos cultivadores que en pocos años se vió inundada de gentes, y muchos se vieron precisados á volverse al Continente, donde adquirieron terreno que hoy ocupan las Ciudades de Providencia y de Warwick; y no es maravilla que esta Provincia se halle tan poblada si se considera la feliz situacion para el comercio, la bondad del clima que goza, y la libertad absoluta que está concedida á sus habitantes: se divide en los Condados siguientes y Poblaciones.

En el Condado de la Providencia.

Smithfield.	Glocester.	Coventay.
Warwick.	Scituate.	Providencia, Capital.

En

al S de Bostón la hace en el Invierno mas benigno, y como está circundada del Occeano no sufre tanto los vientos de tierra como las demas Poblaciones del Continente: mantiene un comercio muy considerable con las demas Colonias de azucar, manteca, quesos, caballos, carne salada, cerdos y maderas para construir edificios: la amenidad de la Isla atrajo tantos cultivadores que en pocos años se vió inundada de gentes, y muchos se vieron precisados á volverse al Continente, donde adquirieron terreno que hoy ocupan las Ciudades de Providencia y de Warwick; y no es maravilla que esta Provincia se halle tan poblada si se considera la feliz situacion para el comercio, la bondad del clima que goza, y la libertad absoluta que está concedida á sus habitantes: se divide en los Condados siguientes y Poblaciones.

de la Providencia.

r. Coventay.
Providencia, Capital.

En el Condado del Rey.

Greenwich Occidental. Exeter. Westerly. Richmond. North Kingstón. South Kingstón. Greenwich Oriental.

En el Condado de Newport.

Portsmouth. Middleton. Newport. Taverton. Fagland. Litle Compton.

En el Condado de Bristol.

Bristol, Mount-Hope,

y las Islas Providencia, Paciencia, Dutch, Hope, Goat y Hononikut, cuyos habitantes llegan á 59700 por la última numeracion.

RODRIGUEZ, Rio de la Provincia y Gobierno de San Juan de los Llanos en el Nuevo Reyno de Granada, nace en la sierra de los Pardaos al N de Timaná, y luego se junta con el de Iscance para entrar en el Caquetá.

Tienen el mismo nombre de Diego Rodriguez unos cayos ó escollos de peña en la Costa de la Provincia y Capitanía de Pernambuco en el Brasil, entre el rio Yaqueacu y el Arrecife de San Francisco.

ROE, Pueblo de la Isla de Barbada, situado en la Costa del O.

ROGAGUALO, Laguna de) en la Provincia y Gobierno de Moxos del Reyno de Quito, es grande, hace la figura de un óvalo, y se forma del desagüe de un caño ó brazo del rio Beni, que luego sale por otro que llaman de la Exáltacion al rio Mamoré.

ROGER, Trou de Jean) Puerto pequeño de la Isla de Santo Domingo en la parte de los Franceses y Cabeza del O, entre el petit Goave y el rio del Estero.

ROGUAQUE, Cabo de) en la Costa del Sur de la Nueva Escocia ó Acadia, dentro de la Bahía de Fundy.

ROI-

ROIPERA, Pueblo de la Provincia y Capitanía de Todos Santos en el Brasil, situado en la Costa del mar, y á la boca del rio Saguaripa.

ROLDÁN, Isla de) en el Puerto Deseado, en la Costa que media entre el rio de la Plata y el estrecho de Magallanes, en lo mas interior de él.

Tiene el mismo nombre de Campana de Roldan un monte de la Costa del Sur del estrecho de Magallanes en el canal de San Juan.

ROLDANILLO, Pueblo de la Provincia y Gobierno de Cumaná, situado en la Costa al O de esta Ciudad, que está casi enteramente arruinado.

ROLLÓNA, Rio de la) en la Isla de Santo Domingo y parte que poseen los Franceses, corre al SSE en la cabeza del O, y sale al mar entre el Puerto de Leogane y el rio del Estero.

ROMAIN, vease Carteret.

S. ROMÁN, Cabo de) Punta de tierra en la Costa de la Provincia y Gobierno de Venezuela y Nuevo Reyno de Granada, está 12 leguas de la Mazola en 306 gr. 8 min. de long. y en 11 gr. 36 min. de lat.

ROMANA, Rio de la) en la Isla de Santo Domingo, nace en las montañas de la cabeza del E cerca de la Villa de Bayaguana, corre al Sur, y sale al mar en la Bahía de Caballos, enfrente de la Isla Catalina.

ROMANO, Cayo) Islote de la mar del N cerca de la Isla de Cuba.

ROME, Pueblo de los Portugueses en el Reyno del Brasil del país y territorio de los Indios Guayazas, situado á orilla de un rio que entra en el Paranaiba.

ROMERAL, Pueblo de la Provincia y Corregimiento de Quillota en el Reyno de Chile, situado á orilla del rio Quillota.

ROMO, Puerto de la Costa del E de la Provincia y Gobierno de la Florida, formado por la Isla de San Anastasio.

ROMONTABO, Pueblo de los Franceses en la Isla de Cayena, situado en lo alto de un monte en una punta de tierra que hace la Costa.

ROMPEDERO, Laguna de la Provincia y Gobierno de Santa Marta en el Nuevo Reyno de Granada, se for-

11 gr. 36 min. de lat.

ROMANA, Rio de la) la Isla de Santo Domin-, nace en las montañas la cabeza del E cerca la Villa de Bayaguana, rre al Sur, y sale al mar la Bahía de Caballos, en-ente de la Isla Catalina.

ROMANO, Cayo) Islote la mar del N cerca de Isla de Cuba.

ROME, Pueblo de los ortugueses en el Reyno l Brasil del país y terri-rio de los Indios Guaya-s, situado á orilla de un o que entra en el Para-iba.

ROMERAL, Pueblo de Provincia y Corregimien-de Quillota en el Rey-o de Chile, situado á ori-a del rio Quillota.

ROMO, Puerto de la osta del E de la Provin-a y Gobierno de la Flo-da, formado por la Isla de an Anastasio.

ROMONTABO, Pueblo e los Franceses en la Isla e Cayena, situado en lo to de un monte en una unta de tierra que hace la osta.

ROMPEDERO, Laguna e la Provincia y Gobierno e Santa Marta en el Nue-o Reyno de Granada, se for-

forma de las aguas del rio grande de la Magdalena á la vanda del E, mas abaxo del Puerto de Ocaña.

ROMUNCA, Isla del rio de las Amazonas, formada por un brazo de él que entra en el rio Negro poco antes de su boca ó salida al mar.

ROMUNCACHA, Rio de la Provincia y país de las Amazonas en el territorio que poseen los Portugueses, es un brazo del rio Negro que sale para entrar en el Marañon poco antes que el todo de sus aguas.

ROMUS, Isla grande del rio de las Amazonas, formada por este rio y el de Paranaiba.

RON, Pueblo de la Provincia y Corregimiento de Luya y Chillaos en el Perú, de temperamento muy cálido.

RONABO, Pueblo de la Provincia y Gobierno de Guayana en la parte que poseen los Franceses entre la Costa y el rio de Cayena.

RONCADOR, Isla pequeña de la mar del N, una de las Antillas, situada cerca de la de Jamayca, al E de la de Santa Catalina, y al S de la Serranilla; está en 295 gr. 8 min. de long. y 13 gr. 15 min. de lat.

RONDANILLO, Pueblo de la Provincia y Gobierno de Popayán en el Nuevo Reyno de Granada, situado entre unas montañas á orilla de un caudaloso rio.

RONDE, ó Redonda) Montaña muy alta de esta figura en la Isla de San Christóval, una de las Antilles, hácia la extremidad del SE en la parte que tenian los Franceses quando la poseian los Ingleses.

Tiene el mismo nombre una Isla de la mar del S, situada dentro de la Bahía de la Isla de Falkland.

Otra Isla pequeña del lago Superior en la Nueva Francia ó Canadá, situada cerca de la Costa del S, delante de la punta de Chagovamigon.

Otra Isla cerca de la Costa de la Nueva Escocia ó Acadia.

RONDOCÁN, Pueblo de la Provincia y Corregimiento de Quispicanchi en el Perú, anexo al Curato del de Quishuares.

RONDOS, Pueblo de la Provincia y Corregimiento de Guamalies en el mismo Reyno que el anterior, ane-

xo

xo al Curato del de Baños.

Otro Pueblo hay de este nombre en la Provincia y Corregimiento de Tarma en el mismo Reyno, anexo al Curato del de Parianchacra.

RONGUA, Pueblo de la Provincia y Capitanía de San Vicente en el Brasil, situado entre los de Escama y rio Verde.

ROOTSER, Pueblo de la Isla de Barbada en el distrito y Parroquia de Santo Tomas.

S. ROQUE, Isla pequeña de la mar del N cerca de la Costa de la Provincia y Gobierno de Venezuela en el Nuevo Reyno de Granada, está desierta en 310 gr. 20 min. de long. y en 11 gr. 30 min. de lat.

Tiene el mismo nombre un cabo ó punta de la Costa del Brasil en la Provincia y Capitanía de Rio Grande, entre el rio de Cinamonin y la Bahía de Smiends.

Un baxo cerca de la Costa de la misma Provincia y Reyno que el cabo anterior, y cerca de él.

ROQUES, Islas de la mar del N de las Lucayas, son dos, la una mayor que la otra, están entre las de Yuma y de San Andres.

Tiene el mismo nombre un cayo ó islote cerca de la Isla de Cuba.

S. ROSA, Pueblo de la Provincia y Corregimiento de Lampa en el Perú, es de temperamento muy frio por estar situado muy cerca de la Cordillera, tiene á quatro leguas de distancia un pozo que llaman del Inca, cuya boca es como la de un cántaro, y de su agua beben los Indios, diciendo que es chicha como la que se hace del maiz, aunque algo insípida, pero del mismo color, se discurre que pasa por algunos minerales que le dan este olor, color y sabor.

Otro Pueblo hay de este nombre en la Provincia y Gobierno de Quixos y Macas del Reyno de Quito, situado cerca del caudaloso rio Napo en que hay algunos lavaderos de oro, es fértil en yucas, maiz y plátanos, sus naturales son grandes cazadores, y tan diestros que hasta el pescado matan á flechazos.

Otro de la Provincia y Gobierno de Santa Cruz de la Sierra en el Perú, reduccion de Indios Chiquitos hecha por los Misioneros de la extinguida Compañía.

cayo ó islote cerca de Isla de Cuba.

S. ROSA, Pueblo de la ovincia y Corregimiento Lampa en el Perú, es temperamento muy frio r estar situado muy cer- de la Cordillera, tiene á atro leguas de distancia pozo que llaman del In- , cuya boca es como la un cántaro, y de su agua eben los Indios, diciendo ne es chicha como la que hace del maiz, aunque go insípida, pero del mis- o color, se discurre que asa por algunos minera- s que le dan este olor, olor y sabor.

Otro Pueblo hay de este ombre en la Provincia y Gobierno de Quixos y Ma- as del Reyno de Quito, si- uado cerca del caudaloso io Napo en que hay algu- os lavaderos de oro, es értil en yucas, maiz y plá- anos, sus naturales son grandes cazadores, y tan iestros que hasta el pes- cado matan á flechazos.

Otro de la Provincia y Gobierno de Santa Cruz de a Sierra en el Perú, re- ducción de Indios Chiqui- os hecha por los Misione- os de la extinguida Com- pañia.

Otro

Otro de la Provincia de Barcelona y Gobierno de Cumaná, uno de los que componen la Mision de los PP. Franciscos Observantes Misioneros del Piritú.

Otro con el aditamento de la Nueva en la Provincia y Gobierno de Moxos y Reyno de Quito, situado á orilla del rio Itenes, y fundado el año de 1768 para servir de Plaza de Armas á las Tropas de la expedicion que se hizo para contener las invasiones de los Portugueses por aquella parte, y mandaba el Brigadier Don Francisco Pestaña, Presidente de Charcas, hoy está abandonado.

Otro de Indios convertidos de la Nacion Panatagua, confinante con la Provincia y Corregimiento de Guanuco en el Perú, donde reside un Religioso Misionero del Órden de San Francisco del Colegio de Ocopa.

Otro de la Provincia y Corregimiento de Tacunga en el Reyno de Quito, situado cerca del camino que baxa á Guayaquil.

Otro de las Misiones que tienen los Religiosos de San Francisco en el distrito de la Alcaldía mayor de Guadalcazar y Reyno de Nueva

España, está 33 leguas al Oriente de la Cabecera Tula.

Otro de la Provincia y Corregimiento de Quillota en el Reyno de Chile, situado á orilla del rio del nombre de ella.

Otro de la Provincia y Gobierno de Maracaibo en el Nuevo Reyno de Granada, situado á orilla del rio Masparro y al N de la Ciudad de Barinas nueva.

Otro de la Provincia y Gobierno de Venezuela en el mismo Reyno que el anterior, situado á orilla de un rio, al E de la Ciudad de Barquisimeto.

Otro de la misma Provincia y Reyno, que está entre los rios de la Portuguesa y Guarico, mas cerca de este.

Otro de la Provincia y Corregimiento de Pomabamba en el Perú, situado á orilla del rio de su nombre, al E de las ruinas del de San Juan del Oro.

Otro de la Provincia y Gobierno de Cartagena en el Nuevo Reyno de Granada, situado entre dos arroyos, al S O de la Capital, distante 5 leguas.

Otro de las Misiones que tenian los Regulares de la Compañia en la Provincia y

Gobierno del Paraguay, en la Cabecera del rio Atingi, al E del Pueblo de San Ignacio.

Otro de las Misiones que tenian los mismos Regulares en la Provincia de California, situado en la Costa del golfo y ensenada de las Palmas.

Otro de la Provincia y Gobierno de Popayán en el Nuevo Reyno de Granada.

Otro de la misma Provincia y Reyno, en el distrito del Gobierno de Pastos.

Otro de la Provincia y Corregimiento de Riobamba, y del partido de Ambato en el Reyno de Quito, situado al S de su Capital, en su distrito hay una hacienda grande llamada Patalo.

Otro con el sobrenombre de Viterbo en la Provincia y Corregimiento de Tunja en el Nuevo Reyno de Granado, situado en un delicioso y ameno llano, es de temperamento frio, pero sano, abunda en ganado mayor y menor, trigo, maiz, papas y demas frutos de este clima, tiene 1200 vecinos, y dista 8 leguas al N de Tunja.

Una Villa que antes tiene el nombre de San Rafael en la Provincia y Corregimiento de Coquimbo en el Reyno de Chile.

Otro en la Provincia y Corregimiento de Xauxa en el Perú, situado al E de su Capital.

Un rio pequeño de la Provincia y Gobierno de Buenos Ayres corre al O, y entra en el Uruguay, entre el Bellaco y el Negro.

Otro rio de la Provincia y Corregimiento de Pomabamba en el Perú nace en la de Larecaxa, corre al N, y torciendo luego su curso al E entra en el de Beni.

Una Bahía en la Costa de la Provincia y Gobierno de la Luisiana, defendida por una Isla muy larga del mismo nombre que se extiende hasta la Bahía de Panzacola, el canal que la divide del Continente tiene suficiente anchura para que puedan pasar las embarcaciones de una Bahía á la otra; la Isla es abundante de aguas y de caza; las mareas son en este parage mas regulares que en la otra parte del golfo de México, y suceden periódicamente cada 12 horas: está en 86 gr. 42 min. de long. occid. y en 30 gr. 32 min. de lat. sept.

Un Fuerte y Presidio en la

en la Provincia y Cor-
niento de Coquimbo en
eyno de Chile.
tro en la Provincia y
egimiento de Xauxa en
erú, situado al E de su
tal.
n rio pequeño de la Pro-
ia y Gobierno de Bue-
Ayres corre al O, y en-
en el Uruguay, entre el
aco y el Negro.
tro rio de la Provincia
orregimiento de Poma-
ba en el Perú nace en
e Larecaxa, corre al N,
orciendo luego su curso
É entra en el de Beni.
na Bahía en la Costa de
Provincia y Gobierno de
Luisiana, defendida por
Isla muy larga del mis-
nombre que se extiende
a la Bahía de Panzaco-
el canal que la divide
Continente tiene sufi-
te anchura para que pue-
pasar las embarcaciones
una Bahía á la otra; la
es abundante de aguas
le caza; las mareas son
este parage mas regula-
que en la otra parte del
fo de México, y suceden
ódicamente cada 12 ho-
: está en 86 gr. 42 min.
long. occid. y en 30 gr.
min. de lat. sept.
Un Fuerte y Presidio en
la

la Provincia y Gobierno del Paraguay para contener los Indios infieles.

Una Isla pequeña de la mar del N, que es una de las Lucayas, situada al O de la de Sigateo, y al N de la Providencia.

ROSAL, Pueblo de la Provincia y Gobierno de Popayán en el Nuevo Reyno de Granada.

S. ROSALIA, Pueblo de las Misiones que tenian los Regulares de la Compañia en la Provincia de Tepequana y Reyno de Nueva Vizcaya en la América Septentrional.

Otro Pueblo hay de este nombre en la Provincia de California, tambien de las Misiones que tenian los mismos Regulares de la Compañia, situado á orilla del golfo y del rio Mulege en la Bahía de la Concepcion.

Un Fuerte construido por los Franceses en la Provincia y Gobierno de la Luisiana y territorio de los Indios Nanches, á orilla del rio Misisipi, 105 millas al N de la Nueva Orleans, en un país fértil y ameno, pero poco sano, por cuya razon lo abandonaron, está en 90 gr. y 25 min. de long. occid. y en 31 gr. 9 min. de lat. sept.

ROSARIO, Pueblo y Real de Minas de Plata, Capital de la Provincia de su nombre, llamada tambien Chametla, hoy están aguadas la mayor parte de las minas, de que hacia su principal comercio: está 220 leguas al N O de México, en 259 gr. 5 min. de long. y 22 gr. 38 min. de lat.

Tiene el mismo nombre otro Pueblo de la Provincia y Corregimiento de Chichas y Tarija en el Perú, situado á orilla del rio de Tarija.

Otro de la Provincia y Gobierno del Tucumán en el mismo Reyno, situado á orilla del rio de su nombre.

Otro del Reyno de Chile en el valle de Tango.

Otro de la Provincia y Gobierno de Valparaiso en el mismo Reyno que el anterior, situado al E de la Villa de Santa Bárbara.

Otro de la Provincia y Corregimiento de Colchagua en el mismo Reyno.

Otro de la Provincia y Capitanía de Portoseguro en el Brasil, situado á la orilla del E del rio grande de San Francisco, enfrente de la boca ó entrada del de Paracatus.

Otro de la Provincia y Capitanía de Seara en el mis-

mismo Reyno que el anterior, situado en la Costa, entre el rio Camueip y la ensenada de Cericuncua.

Una Villa de la Provincia y Gobierno de Buenos Ayres, situada á orilla del rio Paraná, y á la entrada del de Carcarañal.

Un rio grande y caudaloso de la Provincia y Gobierno del Tucumán en el Perú, del distrito y jurisdiccion de la Ciudad de Salta, varía de nombres segun las haciendas por donde pasa, tiene en medio muchas Islas frondosas, por estar cubiertas de sauces, como la mayor parte de sus vegas, en que hay los mejores potreros de la Provincia para la cria de mulas.

Otro rio pequeño en la misma Provincia y Reyno que el anterior corre al E, y entra en el Salado ó del Pasage.

Otro rio pequeño de la Provincia y Gobierno de Buenos Ayres corre hácia el S, al lado de la Colonia del Sacramento, y entra en el de la Plata.

Otro rio de la Provincia y Gobierno de Cartagena en el Nuevo Reyno de Granada, es un brazo del Cesar ó Cesaré que corre á Poniente, y entra en el Cáucá por la parte Oriental en 8 gr. 52 min. de lat. bor.

Otro pequeño en la Provincia y Gobierno del Chocó, y partido de Barbacoas en el mismo Reyno que el anterior, desemboca en la mar del Sur, enfrente del Puerto de Tumaco, sirviendo de límites y division de aquella Costa y Gobierno de Atacames ó Esmeraldas.

Una Isla pequeña de la mar del N al Poniente de Cartagena tiene una legua y media de largo, es baxa, de clima muy cálido, y está desierta en 10 gr. 10 min. de lat. bor.

Un Baxo de peña cerca de la Costa de la misma Provincia que la Isla anterior, entre la Isla Larga y la de Barú.

ROSAS, Rio de la Provincia y Gobierno de Venezuela en el Nuevo Reyno de Granada, nace al E de la Ciudad de Barquisimeto, corre al S, y torciendo luego su curso al O entra en el de Tucuyo.

ROSE, Rio pequeño de la Isla de Guadalupe, corre casi al E, y sale al mar entre los de Flament y Cercelles en la Bahia de Cul de Sac petit.

Tie-

nte, y entra en el Cauca
la parte Oriental en 8
52 min. de lat. bor.
Otro pequeño en la Pro-
cia y Gobierno del Cho-
, y partido de Barbacoas
el mismo Reyno que el
erior, desemboca en la
del Sur, enfrente del
rto de Tumaco, sirvien-
de límites y division de
nella Costa y Gobierno
Aracames ó Esmeraldas.
Una Isla pequeña de la
r del N al Poniente de
rtagena tiene una legua
nedia de largo, es baxa,
clima muy cálido, y está
ierta en 10 gr. 10 min.
lat. bor.
Un Baxo de peña cerca
la Costa de la misma Pro-
ncia que la Isla anterior,
re la Isla Larga y la de
rú.
ROSAS, Rio de la Pro-
ncia y Gobierno de Vene-
ela en el Nuevo Reyno
Granada, nace al E de
Ciudad de Barquisimeto,
rre al S, y torciendo lue-
su curso al O entra en
de Tucuyo.
ROSE, Rio pequeño de
Isla de Guadalupe, corre
si al E, y sale al mar en-
los de Flament y Cer-
lles en la Bahia de Cul de
c petit.

Tie-

Tiene el mismo nombre un cabo ó punta de la Costa del S E de la Isla de Martinica, que forma el Puerto de Cul de Sac de Robert.

Un Banco de arena, cerca de la Costa de la Nueva Inglaterra en la América Septentrional, con el aditamento de Vieille ó Vieja, que tambien llaman la Corona, y está entre el cabo Cod y la Isla de Nantuket.

Otro en la misma Costa, y cerca del anterior, llamado Nouvelle, para distinguirlo de aquel.

ROSEAU, Ciudad Capital de la Isla Dominica, una de las Caribes, situada á la parte del S O, y al N de la Bahía, en la parte opuesta á la Ciudad de Carlota.

ROSEAUX, Rio de la Isla de Santo Domingo en la parte de los Franceses y Costa del O, sale al mar entre el cabo de San Marcos y el Trou Forbán.

Tiene el mismo nombre otro rio pequeño de la Provincia y Colonia de la Carolina Septentrional, corre al S O, y entra en el de Cumberland.

Otro tambien pequeño en la misma Provincia que el anterior corre al E, y entra en el de Conhaway.

Otro de la Provincia y Colonia de la Carolina Meridional corre al S, y entra en el de Trente Milles.

Un Puerto de la Isla de Martinica en la Costa del S E, entre los de Robert y François, á su entrada tiene un gran banco de arena.

ROSENDO, Fuerte del Reyno de Chile construido por los Españoles en el país de los Indios Araucanos, á orilla del rio Biobio, para contener á estos infieles que lo destruyeron y quemaron el año de 1601.

ROSIERS, Cabo de) en la Costa de la Nueva Escocia ó Acadia en el golfo de San Lorenzo, y enfrente de la Isla de Anticosti.

ROSIGNOL, Rio de la Provincia de Nueva Escocia ó Acadia, nace del lago de su nombre, cerca de la Costa del Sur, corre al S S E, y sale al mar en el Puerto que tambien se llama lo mismo.

Este está entre los de Senior y de Mouton.

ROSWAY, Isla de la mar del N, cerca de la Costa del Mar de la Provincia de Nueva Escocia ó Acadia, entre el cabo Negro y la abra Verde.

RO-

ROTUNDA, Isla pequeña de la mar del N, á Levante de la Granada, 3 leguas de ella, es una de las Antillas menores, y la quinta de las Granadillas, del Mediodia al N está desierta é inculta, en 12 gr. 56 min. de lat. bor.

ROVARABO, Rio pequeño de la Provincia de Guayana en la parte que tienen los Franceses, se llama tambien Karova ó Karovabo.

ROUGE, Rio grande y caudaloso de la Provincia y Gobierno de la Luisiana en la América Septentrional, nace cerca del Pueblo de Cannesis, corre al SE, y recogiendo las aguas de otro tuerce su curso al S hasta el Pueblo y Fuerte de Natchitoches, que se inclina otra vez al SE, forma varios lagos é Islas, y volviendo á seguir su curso al E entra muy crecido en el Misisipi, cerca de su salida al mar.

Otro rio pequeño hay de este nombre en la Nueva Francia ó Canadá, corre al SO, y entra en el lago Superior por la parte del E.

Otro tambien pequeño de la misma Provincia que el anterior corre al S en el territorio de los Indios Ancaens, y entra en el de San Lorenzo.

Otro rio pequeño de la Isla de Martinica corre al NE, y sale al mar entre el de Capot y el de la Grand Ance.

Un Pueblo y Parroquia de la Isla de Santo Domingo en la parte de los Franceses, situado en la Costa del N, á orilla de la Bahía del Manzanillo.

Una Isla pequeña, cerca de la Costa del S de la de Terranova, en lo interior de la Bahía de Plaisance ó Plasencia.

Un Puerto en la misma Costa que la Isla anterior, y dentro de la propia Bahía.

Otra Isla pequeña en el rio San Lorenzo de la Nueva Francia ó Canadá, enfrente de la boca ó entrada del rio Saguenay.

Un cabo ó punta de tierra de la Costa del Sur de la Isla de Terranova, y es uno de los que forman la entrada de la Bahía de Plaisance.

Otro cabo en la misma Isla, y en la Costa del E, entre el cabo Noir ó Negro y la Bahía de Tor.

ROWAN, Condado del distrito de Salisbury en la Carolina Septentrional, en que

ens, y entra en el de San renzo.

Otro rio pequeño de la a de Martinica corre al E, y sale al mar entre de Capot y el de la rand Ance.

Un Pueblo y Parroquia la Isla de Santo Domin- en la parte de los Fran- ses, situado en la Costa l N, á orilla de la Bahía l Manzanillo.

Una Isla pequeña, cerca la Costa del S de la de erranova, en lo interior de Bahía de Plaisance ó Pla- encia.

Un Puerto en la misma Costa que la Isla anterior, dentro de la propia Bahía.

Otra Isla pequeña en el io San Lorenzo de la Nue- a Francia ó Canadá, en- rente de la boca ó entrada lel rio Saguenay.

Un cabo ó punta de tier- a de la Costa del Sur de a Isla de Terranova, y es uno de los que forman la entrada de la Bahía de Plai- sance.

Otro cabo en la misma Isla, y en la Costa del E, entre el cabo Noir ó Ne- gro y la Bahía de Tor.

ROWAN, Condado del distrito de Salisbury en la Carolina Septentrional, en que

que está situada la Ciudad de Salisbury, Capital de él.

ROWLEY, Ciudad de la Provincia de la Nueva Inglaterra, una de las Provincias Unidas de los Estados de la América Septentrional.

ROWND, Una de las Islas Vírgenes pequeñas en la mar del N, situada al N de la de Ginger, y al S del monton de Islotes llamados la antigua Jerusalen, está en 62 gr. 52 min. de long. y en 18 gr. 10 min. de lat.

ROXAS, Pueblo de la Provincia y Corregimiento de Coquimbo en el Reyno de Chile, situado á orilla del rio Limary.

ROXBOROUGH, Ciudad del Condado de Suffolk en la Provincia y Colonia de Massachusets en la América Septentrional, situada en lo interior de una Bahía de poco fondo, no tiene Puerto, pero la riega el rio Smelt que pasa por medio de ella, y á pocas millas de distancia el de Stony, tiene una escuela pública, y está en un estado muy floreciente, en 70 gr. 30 min. de long. occid. y en 42 gr. 36 min. de lat.

ROXBURY, Pueblo del mismo Condado y Provin-

cia que la Ciudad anterior, está al O de Boston, donde formaron los Americanos su campamento quando empezaron la guerra contra la Inglaterra.

ROXO, Cabo de la Costa de la Provincia y Alcaldía mayor de Tampico en Nueva España, está enfrente de la Isla de Lobos, 50 leguas del Puerto de la Vera Cruz.

Otro cabo ó punta de tierra hay del mismo nombre en la Costa del N de la Isla de Santo Domingo, entre el Puerto Caballo y el Pan de Marmouset.

Otro que mira al S S E de la Isla de San Juan de Puerto-rico, enfrente de la Isleta del Desecheo.

Un rio de la Provincia y Gobierno de Luisiana en la América Septentrional corre al E, y entra en el Misisipi.

ROXÓN, Pueblo de la Provincia y Gobierno de Cartagena en el Nuevo Reyno de Granada, situado cerca de la Costa, entre los de Tubara y de Usacusi.

ROY, Rio pequeño de la Isla de la Martinica, corre al O, y sale al mar entre el Pueblo de Precheur y el rio de Fond de Canauville.

Tiene el mismo nombre con el aditamento de Reine

un

un Condado de la Provincia y Colonia de Virginia en la América Septentrional.

Un rio pequeño de la Provincia y Gobierno del Paraguay corre al E, y entra en el Paraná, al lado del de Japeribuy.

ROYAL, Cul de Sac) Bahía grande, cómoda y hermosa de la Isla de la Martinica, y la mejor de ella, á cuya orilla está situada la Capital.

Tiene el mismo nombre una Isla del rio San Lorenzo en la Nueva Francia ó Canadá y América Septentrional, 60 millas del lago Ontario, es de terreno muy fértil, y produce granos con abundancia; tiene un fuerte castillo construido por los Franceses, que fué tomado por los Ingleses mandados del General Amherst el año de 1760, dos dias despues de haber empezado á batirlo.

RU

RUALLAGA, Pueblo y Cabeza de partido de la Alcaldía mayor de Villalta en Nueva España, es de temperamento frio, tiene 132 familias de Indios dedicados á la labranza y cultivo del maiz, está 2 leguas al Oriente de su Capital.

RUAN, Pueblo de la Provincia de Ostimuri, situado á orilla de la Costa del golfo de California.

RUBIO, Rio de la Provincia y Gobierno de Venezuela en el Nuevo Reyno de Granada, baña el país de la antigua Nacion de los Ziparas, corre á Levante, y sale al mar en el golfo de Venezuela por la parte Occidental, enfrente de la Isla de las Palomas, al NNO de Maracaibo, en 10 gr. 56 min. de lat. bor.

Otro rio pequeño hay del mismo nombre en la Provincia y Gobierno del Tucumán y Reyno del Perú, corre al E, y entra en el del Paraguay ó Paraná, entre el Blanco y el de Gomez.

RUCA, Rio pequeño de la Provincia y Gobierno de Venezuela en el Nuevo Reyno de Granada, nace al E de la Ciudad de Coro, corre al N formando un arco, y sale al mar entre el Puerto de esta Ciudad y el rio Guaique.

RUCANA, Provincia antigua del Perú al N del Cuzco, confinaba por Levante con la de Apucará, y al Mediodia con la de Hatun-ru-ca-

cana, la conq
al Imperio el
Yupanqui, V
RUCARADA
de la Provincia
del Pará en el
tuado á orilla d
Bocas, cerca
al de las Amaz
RUCUE, I
de la Isla de l
Reyno de Chi
NNO, y entra
Laxa, á su ori
ra hay empeza
una Villa.
RUMENA
en la Costa d
Chile, entre la
y la de Lavapi
RUMFORD
la Provincia y
Hampshire en
glaterra y Est
de la América
orilla del rio F
á la boca ó en
Contocook.
RUMIBAM
Rumi-pampa.
RUMICHA
daloso de la
Corregimiento
el Reyno de
cerca del ¿Pu
les, corre al E
do hácia el N
grande de Pati
tara.

, está 2 leguas al Orien-
su Capital.
UAN, Pueblo de la
incia de Ostimuri, si-
o á orilla de la Costa
golfo de California.
UBIO, Rio de la Pro-
ia y Gobierno de Ve-
uela en el Nuevo Rey-
le Granada, baña el país
a antigua Nacion de los
ras, corre á Levante, y
al mar en el golfo de
uezuela por la parte Oc-
ental, enfrente de la Isla
las Palomas, al N N O
Maracaibo, en 10 gr. 56
n. de lat. bor.
Otro rio pequeño hay del
mo nombre en la Pro-
cia y Gobierno del Tu-
mán y Reyno del Perú,
rre al E, y entra en el
Paraguay ó Paraná, en-
el Blanco y el de Gomez.
RUCA, Rio pequeño de
Provincia y Gobierno de
enezuela en el Nuevo Rey-
de Granada, nace al E
la Ciudad de Coro, corre
N formando un arco, y
le al mar entre el Puer-
de esta Ciudad y el rio
uaique.
RUCANA, Provincia an-
gua del Perú al N del Cuz-
, confinaba por Levante
on la de Apucará, y al Me-
odia con la de Hatun-ru-
ca-

cana, la conquistó y unió al Imperio el Inca Capac-Yupanqui, V Emperador.

RUCARADAS, Pueblo de la Provincia y Capitanía del Pará en el Brasil, situado á orilla del rio de Dos Bocas, cerca de su salida al de las Amazonas.

RUCUE, Rio pequeño de la Isla de la Laxa en el Reyno de Chile, corre al N N O, y entra en el de la Laxa, á su orilla y cabecera hay empezada á fundar una Villa.

RUMENA, Punta de) en la Costa del Reyno de Chile, entre la del Carnero y la de Lavapié.

RUMFORD, Pueblo de la Provincia y Colonia de Hampshire en la Nueva Inglaterra y Estados Unidos de la América, situado á orilla del rio Pennycook, y á la boca ó entrada del de Contocook.

RUMIBAMBA, vease Rumi-pampa.

RUMICHACA, Rio caudaloso de la Provincia y Corregimiento de Pastos en el Reyno de Quito, nace cerca del ¡Pueblo de Chiles, corre al E, y volviendo hácia el N entra en el grande de Patia; vease Huaitara.

RUMIÑAVI, Monte alto de la Provincia y Reyno de Quito, al Mediodia del de Ichubamba y al N O del de Sincholagua, está casi siempre cubierto de nieve, y tiene el nombre de Rumiñavi, General del Inca Atahualpa, Emperador del Perú y Rey de Quito, compañero de Quisquiz en el mando del Exército, dicen los Indios que en este monte enterró sus tesoros quando llegaron los Españoles: está este monte que es volcán en 28 min. de lat. aust.

RUMI-PAMPA, Llanura grande y hermosa, que es parte de la de Iñaquito ó Añaquito, cerca de la Ciudad de Quito, está sembrada de grandes piedras que arrojó antiguamente el volcán de Pichinche.

RUMOS, Nacion bárbara de Indios de la Provincia y país de las Amazonas, habita al S E del rio Aguarico en los bosques inmediatos á él, y mantienen guerra continua con la de los Encabellados, está poco conocida, y son corto número.

RUMULHUE, Rio del partido de Tolten bazo en el Reyno de Chile, corre

al Sur, y entra en el de Cauten.

RUNA-HUANÁC, Llanura hermosa y grande del Reyno del Perú al Poniente del Cuzco, es muy fértil y bien poblada, la conquistó el Inca Pachacutec, X Emperador, su clima es benigno, apacible y sano.

RUNDUBAMBA, Pueblo de la Provincia y Corregimiento de Guamalies en el Perú, anexo al Curato del de Huaicabamba.

RUNQUIN, Pueblo de la Provincia y Corregimiento de Quillota en el Reyno de Chile, situado cerca del rio Quillota.

RUPERT, Bahía de) en la Isla Dominica, una de las Caribes, es de mucha capacidad y fondo, de grande abrigo para las embarcaciones, está á la parte del N O, es la principal que hay en ella, y desde donde puede una Esquadra en tiempo de guerra interceptar el comercio de las Indias Occidentales, á su orilla han empezado á construir los Ingleses una Ciudad con nombre de Portsmouth.

Tiene el mismo nombre una Isla en el estrecho de Magallanes, arrimada á la Costa del S, y es una de las que forman el canal de San Gabriel: está entre la de Jayme y la de Luis el grande.

Un rio de la Bahía de Hudsón, donde tiene un establecimiento y factoria la Compañia de la India de Inglaterra, está en 78 gr. 2 min. de long. y en 57 gr. 20 min. de lat.

Un fuerte que construyeron los Franceses á la orilla del rio anterio., y á su entrada, que despues abandonaron.

RUPUNUNI, Rio de la Provincia y país de las Amazonas en el territorio y Colonia de los Holandeses, nace en la Cordillera, cerca de la Linea Equinoccial, corre al N, y entra en el de Esquivo.

RUTLAND, Ciudad del Condado de Worcester en la Bahía y Provincia de Massachusets, 14 millas al N de Leicester y 5 al mismo rumbo del Viejo Rutland, cerca del brazo del E del rio Ware que entra en el Connecticut.

Tiene el mismo nombre otra Ciudad de la misma Provincia que la anterior, con el sobrenombre de Vieja para distinguirla, está muy cerca de ella y del rio Hal-

fi-

las que forman el canal de San Gabriel: está entre la de Jayme y la de Luis el grande.

Un rio de la Pahía de Hudsón, donde tiene un establecimiento y factoria la Compañia de la India de Inglaterra, está en 78 gr. 2 min. de long. y en 57 gr. 20 min. de lat.

Un fuerte que construyeron los Franceses á la orilla del rio anterior, y á su entrada, que despues abandonaron.

RUPUNUNI, Rio de la Provincia y país de las Amazonas en el territorio y Colonia de los Holandeses, nace en la Cordillera, cerca de la Linea Equinoccial, corre al N, y entra en el de Esquivo.

RUTLAND, Ciudad del Condado de Worcester en la Bahía y Provincia de Massachusets, 14 millas al N de Leicester y 5 al mismo rumbo del Viejo Rutland, cerca del brazo del E del rio Ware que entra en el Connecticut.

Tiene el mismo nombre otra Ciudad de la misma Provincia que la anterior, con el sobrenombre de Vieja para distinguirla, está muy cerca de ella y del rio Halfi-

fivay que entra en el Narrangaset.

RWANE, Rio de la Provincia y Colonia de Virginia en la América Septentrional, corre al S, y torciendo luego su curso al E entra en el de James.

RY

RYE, Ciudad de la Provincia y Colonia de Nueva Yorck, situada en la Costa del S del estrecho de Long Island ó Isla Larga, 22 millas al NO de Nueva Yorck y 10 al E de Chester.

SA

SABA, Isla de la mar del N, una de las Caribes pequeñas, es muy amena, situada 13 millas al N O de San Eustaquio y 30 al SO de la de San Bartolomé, tiene de 4 á 5 leguas de circunferencia, pertenecia al principio á los Dinamarqueses, y parece á primera vista un peñasco inculto; pero los Holandeses enviaron allí una Colonia desde San Eustaquio que encontraron una llanura suficiente para mantener con su cultivo algunas familias, pero con la desgracia de que no tiene Puerto alguno: el pescado que se pesca en sus Costas es muchísimo, particularmente de bonitos, que produce mucha utilidad, y tampoco le faltan las demas cosas precisas para la comodidad: en la Costa tiene tan poco fondo el mar, que se ven las piedras que hay en él, y así no pueden acercarse sino embarcaciones muy pequeñas, ni hay mas que una cala chica y arenosa donde puedan los habitantes tener sus canoas: en la cumbre de esta Isla hay un camino cortado en la piedra, tan estrecho que solo cabe una persona, y parece una fortificacion insuperable hecha por la naturaleza: en muchos parages de él han amontonado los naturales porciones de piedras gruesas colocadas en tablados para su seguridad, de modo que con solo tirar de una cuerda cae el tablado, y con él una lluvia de piedras que pueden destruir un exército: el P. Labat dice que esta Isla está dividida en dos partes que contienen cerca de 50 fa-

familias, y 130 Negros esclavos, que se mantienen de hacer zapatos, que es de lo que tienen su principal comercio; aunque tambien cultivan algun añil y algodon, de que fabrican medias: viven con perfecta armonia entre sí, provistas sus habitaciones de todo quanto necesitan: está en 62 gr. 50 min. de long. y en 17 gr. 37 min. de lat.

Tiene el mismo nombre otra Isla pequeña ó Islote, que es una de las Vírgenes, situada al S de la de Santo Tomas, y pertenece á los Dinamarqueses.

S. SABÁ, Pueblo y Presidio de la Provincia de Coaguila en la América Septentrional.

SABAINO, Pueblo de la Provincia y Corregimiento de Aimaraez en el Perú.

SABANA, Pueblo pequeño ó barrio de la Cabeza de partido de Orizaba y Alcaldía mayor de Ixmiquilpán en Nueva España, agregado al de San Juan, está 5 leguas al Poniente de su Capital.

Otro Pueblo hay de este nombre en la Provincia y Gobierno de Santa Marta y Nuevo Reyno de Granada, del partido del rio del Hacha, situado en el camino real.

Otro con el aditamento de Grande en la Provincia y Gobierno de Cartagena del mismo Reyno que el anterior, situado á orilla del Dique, entre los de Malambo y Santo Tomas.

Otro de la Provincia y Gobierno de la Trinidad, situado en la Costa del O, y dentro del golfo Triste.

Otro con el aditamento de Alta en la misma Isla que el anterior, y muy cerca de él.

Otro con el mismo aditamento en la jurisdiccion de Santiago de la Atalaya en el Nuevo Reyno de Granada, situado al S, entre dos rios.

Otro con el aditamento de Larga en la Provincia y Gobierno de Cartagena y Nuevo Reyno de Granada, situado en el camino que baxa al rio de la Magdalena, y á orilla de un Estero que sale del Dique.

Un Valle grande de la Isla de Santo Domingo en la Cabeza del E, situado á orilla de la Costa de la Bahía grande de Samaná, entre los rios de Nicagua y de Magua.

SABANAS, Rio de la Provincia y Gobierno del Da-

Darien y Rey
Firme, nace
ñas de la Cost
al mar en el
Miguel.

SABANILL
la Provincia y
Cartagena en
no de Granad
una punta de
sale al mar,
Isla Verde.

SABANDI
la Provincia y
Mariquita en
no que el Pu
corre al E, y
grande de la

SABÁRA,
de la Provinci
del Espíritu
Brasil.

SABAYÁ,
Provincia y
de Carangas e
xo al Curato d
calla, era an
de y numeros
tá muy reduci
el año de 16
por haber rev
cán de Omate
tuario muy f
nuestra Señor
delaria.

SABIANG
de de la Pro
regimiento de
Reyno de Q

, situado en el camino

tro con el aditamento de
nde en la Provincia y
ierno de Cartagena del
mo Reyno que el ante-
, situado á orilla del
ue, entre los de Malam-
y Santo Tomas.
Otro de la Provincia y
bierno de la Trinidad, si-
do en la Costa del O, y
tro del golfo Triste.
Otro con el aditamento
Alta en la misma Isla
e el anterior, y muy cer-
de él.
Otro con el mismo adita-
nto en la jurisdiccion de
ntiago de la Atalaya en el
uevo Reyno de Granada,
uado al S, entre dos rios.
Otro con el aditamento
Larga en la Provincia y
obierno de Cartagena y
uevo Reyno de Granada,
uado en el camino que
xa al rio de la Magdale-
, y á orilla de un Este-
que sale del Dique.
Un Valle grande de la Is-
de Santo Domingo en la
abeza del E, situado á
rilla de la Costa de la Ba-
ía grande de Samaná, en-
e los rios de Nicagua y
e Magua.
SABANAS, Rio de la
rovincia y Gobierno del
Da-

Darien y Reyno de Tierra-Firme, nace en las montañas de la Costa del S, y sale al mar en el golfo de San Miguel.

SABANILLA, Pueblo de la Provincia y Gobierno de Cartagena en el Nuevo Reyno de Granada, situado en una punta de la Costa que sale al mar, enfrente de la Isla Verde.

SABANDIJAS, Rio de la Provincia y Gobierno de Mariquita en el mismo Reyno que el Pueblo anterior, corre al E, y entra en el grande de la Magdalena.

SABARA, Rio pequeño de la Provincia y Capitanía del Espíritu Santo en el Brasil.

SABAYÁ, Pueblo de la Provincia y Corregimiento de Carangas en el Perú, anexo al Curato del de Huachocalla, era antes muy grande y numeroso; pero hoy está muy reducido, desde que el año de 1600 se arruinó por haber reventado el volcán de Omate: tiene un Santuario muy freqüentado de nuestra Señora de la Candelaria.

SABIANGO, Rio grande de la Provincia y Corregimiento de Loxa en el Reyno de Quito, nace en

las montañas de Pandomine, corre al Poniente hasta entrar por la parte Occidental en el de Macara en 4 gr. 25 min. de lat. aust.

S. SABINA, Puerto de la Costa en la Provincia y Gobierno de Sonora en el golfo de California ó mar Roxo de Cortés, á su entrada tiene la Isla de San Pedro.

SABINAS, Santiago de las) Pueblo y Real de Minas de Plata del Nuevo Reyno de Leon en la América Septentrional, tiene 30 familias de Españoles, y en su distrito hay dos haciendas de moler metales; es muy abundante de ganado mayor y menor, y de cañas dulces, de que fabrican azucar y miel; por la parte del N está habitado el distrito de Indios infieles, y es paso preciso para la Provincia de Texas: está 22 leguas al N E de su Capital.

Tiene el mismo nombre un rio de la Provincia de Gila en Nueva España, sale al mar en el golfo Mexicano, entre el de San Pedro y el Bravo.

SABIROSQUI, Pueblo de la Provincia y Corregimiento de Caxamarquilla en el Perú.

SABLE, Isla del Occeano

At-

Atlántico, distante 35 leguas al S E de Cabo Bretón, en que pretendió establecer una Colonia el Baron de Leti el año de 1590; pero el P. Charlevoix dice que no se pudo elegir parage menos á propósito, porque es pequeña, no tiene Puerto alguno, ni produce mas que ciruelas; al mismo tiempo es muy estrecha, y forma la figura de un arco: no tiene mas que 10 leguas de circuito, y en el centro hay una laguna de 5: á las dos extremidades hay dos Playas grandes, y montañas de arena muy altas que se descubren quando el tiempo está claro á 7 y á 8 leguas: está en 59 gr. 2 min. de long. occid. y en 44 gr. 15 min. de lat. sept.

Tiene el mismo nombre un Pueblo y Parroquia de la Isla de San Christoval, una de las Antilles, situado en la Costa del S E, cerca de la punta del mismo nombre, en uno de los quarteles que tenian los Franceses antes de poseerla toda, y quando la tenian dividida con los Ingleses; tiene un castillo muy bueno de figura quadrada, y á poca distancia de él construyeron otro los Ingleses para defender los límites que los dividian de aquellos.

La punta de tierra referida en la Costa del O.

Un rio pequeño de la Nueva Francia ó Canadá en la América Septentrional corre al N, y entra en el lago Superior, entre la punta de Kioveounam y el rio Tonnagane.

Otro rio pequeño de la misma Provincia corre al E, entre los de San Nicolas y Blanche, y entra en el lago Michigan.

Otro rio pequeño de la Provincia y país de los Indios Iroqueses corre al O, entre los de Asuncion y de Famine, y entra en el lago Ontario.

Otro rio pequeño de la Nueva Escocia ó Acadia corre casi al S, y sale al mar enfrente del banco Brown.

Un banco grande de arena, cerca de la Costa de la misma Provincia que el rio anterior, sale por el O de la Isla de su nombre.

Un cabo ó punta de tierra de la Costa en la Provincia de Nueva Escocia ó Acadia.

Una ensenada del lago Superior en la Nueva Francia ó Canadá, á la parte del E, junto á la Bahía de Michipicotón.

SA-

SABLES, C
senada de la C
lago Superior
Francia ó Can
la Cabeza del

SABLÓN,
la Costa del
del Labrador
del estrecho

SABLONE
la Provincia
la Carolina
corre al NE
su curso al
el Ohio.

Otro rio pe
su nombre en
vincia que el
los mismos ru
entra tambien

SABLON
se Maligne.

SABOYÁ,
ño del Correg
Ciudad de Ve
vo Reyno de
de temperame
sano, produc
tiene 50 vec
tantos Indios
tirados del tr
mas: está 7 l
quinquirá.

SABRÁL,
Provincia y C
Grande en el
do cerca de
los rios Cara
maratuba.

er los límites que los
dian de aquellos.
a punta de tierra refe-
en la Costa del O.
n rio pequeño de la Nue-
Francia ó Canadá en la
érica Septentrional corre
N, y entra en el lago Su-
or, entre la punta de
veounam y el rio Ton-
ane.
Otro rio pequeño de la
ma Provincia corre al E,
re los de San Nicolas y
nche, y entra en el lago
chigan.
Otro rio pequeño de la
ovincia y país de los In-
os Iroqueses corre al O,
tre los de Asuncion y de
mine, y entra en el lago
ntario.
Otro rio pequeño de la
ueva Escocia ó Acadia
rre casi al S, y sale al mar
frente del banco Brown.
Un banco grande de are-
, cerca de la Costa de la
isma Provincia que el rio
nterior, sale por el O de
Isla de su nombre.
Un cabo ó punta de tierra
e la Costa en la Provincia
e Nueva Escocia ó Acadia.
Una ensenada del lago
uperior en la Nueva Fran-
ia ó Canadá, á la parte del
, junto á la Bahía de Mi-
hipicotón.

SA-

SABLES, Grandes) Ensenada de la Costa del S del lago Superior en la Nueva Francia ó Canadá, cerca de la Cabeza del E.

SABLÓN, Bahía de) en la Costa del país ó tierra del Labrador, á la entrada del estrecho de Belle Isle.

SABLONEUX, Rio de la Provincia y Colonia de la Carolina Septentrional, corre al NE, luego tuerce su curso al N, y entra en el Ohio.

Otro rio pequeño hay de su nombre en la misma Provincia que el anterior, sigue los mismos rumbos que él, y entra tambien en el Ohio.

SABLONIERE, vease Maligne.

SABOYÁ, Pueblo pequeño del Corregimiento de la Ciudad de Velez en el Nuevo Reyno de Granada, es de temperamento frio, pero sano, produce pocos frutos, tiene 50 vecinos, y otros tantos Indios y Zambos retirados del trato con los demas: está 7 leguas de Chiquinquirá.

SABRÁL, Pueblo de la Provincia y Capitanía de Rio Grande en el Brasil, situado cerca de la Costa, entre los rios Carabatang y Camaratuba.

SACABÁ, Pueblo de la Provincia y Corregimiento de Cochabamba en el Perú.

SACACA, Pueblo de la Provincia y Corregimiento de Charcas en el Perú, al Mediodia del Cuzco, 40 leguas de la Ciudad de la Plata, se llama tambien Sicasica, y fué antes poblacion grande y considerable, hoy está reducido á un infeliz estado, es de clima frio, y está en 18 gr. 49 min. de lat. austr.

SACADAS, Pueblo de la Provincia y Gobierno de Buenos Ayres, situado al S de la Villa de Lujan.

SACAGUAR, Rio de la Provincia de Barcelona y Gobierno de Cumaná en la Nueva Andalucía, nace al S de la Villa de Aragua, corre al O, y entra en el de Huere.

SACÁN, San Pedro de) Pueblo de la Cabecera de Uruapán y Alcaldía mayor de Valladolid en la Provincia y Obispado de Mechoacán, tiene 80 familias de Indios y 5 de Mestizos, está 8 leguas al Poniente de su Cabecera.

SACAPA, Pueblo de la Provincia y Gobierno de Yucatán, situado en el camino real que va á Guatemala.

Tie-

Tiene el mismo nombre con la advocacion de San Pedro otro Pueblo Cabeza de partido de la Provincia y Alcaldía mayor de Chiquimula en el Reyno de Guatemala, tiene mas de 20 Indios de vecindario con los de otros tres Pueblos anexos á su Curato.

SACAPECPAN, S. Gregorio de) Pueblo de la Cabecera de partido y Alcaldía mayor de Cholula en Nueva España, tiene 78 familias de Indios, y está una legua al Poniente de su Capital.

SACAPULA, Pueblo de la Provincia y Alcaldía mayor de Chiapa en el Reyno de Guatemala.

SACATECOLUCA, Santa Lucía de) Pueblo de la Provincia y Alcaldía mayor de San Vicente de Austria en el Reyno de Guatemala, situado en la Costa de la mar del Sur, al O del rio Salbutiqui, tiene mas de 3100 Indios.

SACATEPÉC, Santa Maria de) Pueblo de la Cabecera de partido y Alcaldía mayor de Cholula en Nueva España, tiene 26 familias de Indios, y está 2 leguas al Poniente de su Capital.

Otro Pueblo hay de este nombre en la Cabecera de Atitlan y Alcaldía mayor de Villalta en el mismo Reyno, tiene 115 familias de Indios, y está 15 leguas de su Capital.

Otro de la Provincia y Reyno de Guatemala, situado cerca del de Pinula.

Otro que es Cabeza de partido de la Provincia y Corregimiento de Amatitan en el mismo Reyno que el anterior.

Otro de la misma Provincia y Reyno que el antecedente, distinto de él.

SACAUCHEN, Montañas de la Provincia y Gobierno de Campeche.

SACHENDAGO, Pueblo de la Provincia y Colonia de Nueva Yorck en la América Septentrional y Estados Unidos de aquella parte del Mundo, al O del lago Cadaroses.

SACHICA, Pueblo y Cabeza de partido del Corregimiento de su nombre en el Nuevo Reyno de Granada, es corto, pues apenas tiene 50 familias y 30 Indios de vecindario; pero de muy benigno temperamento, y abundante en trigo, maiz, cebada y otros frutos.

SACHICHIS, Nacion bár-

bárbara de Indi
no del Perú, d
de la de los Lar
quales está unid
parte del Pueblo
nombre, que tie
Ciudad.

SACKUILLE
la Provincia y
la Nueva Escoci
situado cerca d
del Sur, á la bo
da del rio S.t C
ta Cruz, en su
hay un fuerte
por los Ingleses
de Hallifax.

SACO, Rio
vincia y Colonia
va Inglaterra, t
gen en la de Nu
hire, y despue
80 millas entra
ceano Atlántico
cabo Porpus y el
ta en la Provinci

Una Ciudad
Provincia y Col
rio anterior, s
boca de él, á
diacion hay un
truido por los I

SACONÉT,
hoboth.

SACRAMEN
dad y Colonia
los Portugueses
vincia y Gobier
nos Ayres, situ

Otro Pueblo hay de este
nbre en la Cabecera de
tlan y Alcaldía mayor de
lalta en el mismo Rey-
, tiene 115 familias de
lios, y está 15 leguas de
Capital.
Otro de la Provincia y
yno de Guatemala, situa-
cerca del de Pinula.
Otro que es Cabeza de
rtido de la Provincia y
rregimiento de Amatitan
el mismo Reyno que el
terior.
Otro de la misma Provin-
a y Reyno que el antece-
nte, distinto de él.
SACAUCHEN, Monta-
as de la Provincia y Go-
erno de Campeche.
SACHENDAGO, Pueblo
e la Provincia y Colonia
e Nueva Yorck en la Amé-
ica Septentrional y Esta-
os Unidos de aquella parte
el Mundo, al O del lago
Cadaroses.
SACHICA, Pueblo y
Cabeza de partido del Cor-
egimiento de su nombre en
el Nuevo Reyno de Grana-
da, es corto, pues apenas
tiene 50 familias y 30 In-
dios de vecindario; pero de
muy benigno temperamen-
to, y abundante en trigo,
maiz, cebada y otros frutos.
SACHICHIS, Nacion bár-

bárbara de Indios del Rey-
no del Perú, descendiente
de la de los Lamas, con las
quales está unida, y forman
parte del Pueblo del mismo
nombre, que tiene título de
Ciudad.
SACKUILLE, Pueblo de
la Provincia y Colonia de
la Nueva Escocia ó Acadia,
situado cerca de la Costa
del Sur, á la boca ó entra-
da del rio S.t Croix ó San-
ta Cruz, en su inmediacion
hay un fuerte construido
por los Ingleses: está al N
de Hallifax.
SACO, Rio de la Pro-
vincia y Colonia de la Nue-
va Inglaterra, tiene su ori-
gen en la de Nuevo Hamps-
hire, y despues de correr
80 millas entra en el Oc-
ceano Atlántico, entre el
cabo Porpus y el de Elisabe-
ta en la Provincia de Maine.
Una Ciudad de la misma
Provincia y Colonia que el
rio anterior, situada á la
boca de él, á cuya inme-
diacion hay un fuerte cons-
truido por los Ingleses.
SACONÉT, vease Re-
hoboth.
SACRAMENTO, Ciu-
dad y Colonia que tenian
los Portugueses en la Pro-
vincia y Gobierno de Bue-
nos Ayres, situada enfrente

de esta Capital, á la orilla
del rio de la Plata, se es-
tablecieron en ella los Por-
tugueses el año de 1678;
pero el de 1680 la tomaron
los Españoles mandados por
el Gobernador de la Pro-
vincia Don Joseph de Garro:
poco despues volvieron á re-
cobrarla aquellos, y des-
pues la tomó segunda vez
el Sargento Mayor Don Bal-
tasar Garcia Ros el de 1704,
y se les restituyó en la paz:
el año de 1736 la sitiaron
tercera vez los Españoles
con 800 hombres de tropa
reglada y 500 Indios, y por
mar con quatro fragatas de
á 50 cañones, nombradas la
Galga, el Xavier, la Palo-
ma y San Estevan, pero no
pudieron tomarla: el año de
1762 la tomó otra vez el
Teniente General Don Pe-
dro Ceballos, Gobernador
de Buenos Ayres, y se les
restituyó en la paz de Pa-
ris el de 1763; y finalmente
el mismo Don Pedro Ceba-
llos la tomó el de 1777, de-
moliéndola de órden de la
Corte para quitar aquel pa-
drastro: tenia un Puerto
muy cómodo, que es una
ensenada ó seno que forma
el rio, y era escala del co-
mercio de los Portugueses,
y del contrabando que ha-

cian con los Españoles, de que tambien sacaban mucha utilidad los Ingleses: estaba fortificada con buenas murallas, gruesa artillería, y suficiente tropa de guarnicion, donde residia el Gobernador Portugués y demas Ministros de Rentas Reales; era pequeña, pero muy poblada de gente, aunque mal construida, y por la estrechez de los edificios muy triste; no tenia mas territorio que el de la Plaza, por estar todo el terreno al rededor de ella ocupado por los Españoles, de quienes le entraba quanto habian menester para su subsistencia los Portugueses, pagándolo bien caro por la abundancia de dinero que tenian siempre, y habia en ella comerciantes muy ricos: estaba en 34 gr. 23 min. 17 seg. de lat. aust.

Tiene el mismo nombre otro Pueblo y Presidio de la Provincia y Gobierno de Coaguila, á orilla del rio de las Sabinas que corre al S E hasta entrar en el grande del N, tiene 60 familias de Españoles en que se incluyen 50 soldados que lo guarnecen, está 30 leguas de la Monclova al N.

Un lago de la América Septentrional, llamado tambien Georgio, se une con el de Champlain, 20 millas á Levante de Oswego; á su extremidad meridional dió una batalla el General Ingles Guillermo Johnson al Baron de Dieskau, Comandante de las tropas Francesas el año de 1755.

SACRIFICIOS, Isla de la mar del N, cerca de la Costa de la Provincia y Gobierno de Vera Cruz en Nueva España y golfo de México, media milla distante del Continente, la descubrió el Capitan Juan de Grijalva el año de 1518, y le dió este nombre por haber hallado en ella un altar manchado de sangre, y varios cuerpos muertos de los Indios, que sus naturales habian sacrificado á sus ídolos la noche antes: esta Isla es pequeña, está inculta y desierta, en 96 gr. 52 min. de long. y en 19 gr. 10 min. de lat.

Otra Isla hay del mismo nombre en la mar del Sur, cerca de la Costa de la Provincia y Alcaldía mayor de Tecoantepec, situada á la boca ó entrada del Puerto de los Angeles.

SACSAMA, Pueblo de la Provincia y Corregimiento

ptentrional, llamado tam-
en Georgio, se une con
de Champlain, 20 millas
Levante de Oswego; á su
ttremidad meridional dió
na batalla el General In-
les Guillermo Johnson al
aron de Dieskau, Coman-
ante de las tropas Fran-
esas el año de 1755.

SACRIFICIOS, Isla de
mar del N, cerca de la
osta de la Provincia y Go-
ierno de Vera Cruz en Nue-
a España y golfo de Mé-
ico, media milla distante
el Continente, la descu-
rió el Capitan Juan de Gri-
alva el año de 1518, y le
lió este nombre por haber
allado en ella un altar
manchado de sangre, y va-
ios cuerpos muertos de los
Indios, que sus naturales ha-
bian sacrificado á sus ído-
os la noche antes: esta Isla
es pequeña, está inculta y
desierta, en 96 gr. 52 min.
de long. y en 19 gr. 10 min.
de lat.

Otra Isla hay del mismo
nombre en la mar del Sur,
cerca de la Costa de la Pro-
vincia y Alcaldía mayor de
Tecoantepec, situada á la
boca ó entrada del Puerto
de los Angeles.

SACSAMA, Pueblo de
la Provincia y Corregimien-
to

to de Arica en el Perú, ane-
xo al Curato de Copta.

SACSAMARCA, Pue-
blo de la Provincia y Cor-
regimiento de Vilcashuaman
en el mismo Reyno que el
anterior, anexo al Curato
de Zancos.

Otro Pueblo hay de este
nombre en la Provincia y
Corregimiento de Angaraes
en el mismo Reyno, anexo
al Curato del de San Se-
bastian.

SACSAQUÉRO, Pueblo
de la Provincia y Corregi-
miento de Castro-Virreyna
en el Perú, anexo al Cu-
rato de su Capital.

SACUALPA, Santa Ma-
ria de Zoyoba de) Pueblo
de la Provincia y Alcaldía
mayor de Quiché en el Rey-
no de Guatemala.

SAGADAHOC, Territo-
rio y distrito de la Bahía
de Massachusets en la Nue-
va Inglaterra y América Sep-
tentrional, concedido por el
Rey Carlos II de la Gran
Bretaña el año de 1634 á su
hermano el Duque de Yorck,
antes estaba anexo al Go-
bierno de la Nueva Yorck;
pero habiendo subido al tro-
no de Inglaterra el Duque
por muerte del Monarca re-
ferido volvió á incorporarse
en la Corona; hoy se ex-

tiende este territorio desde
el rio de Santa Cruz á Le-
vante hasta el de Quene-
bec al Poniente, y desde
cada uno de estos rios en
derechura al N hasta el de
San Lorenzo que es su fron-
tera Septentrional, y al Oc-
ceano Atlántico que es la
Meridional. Quando poseían
los Franceses la Nueva Es-
cocia, se comprehendia Sa-
gadahoc en su distrito y Go-
bierno con el fin de con-
solidar mas sus pretensiones
á uno y otro: en la paz de
Utrech el año de 1713 re-
nunciaron los Franceses sus
pretendidos derechos á la
Nueva Escocia y á Sagada-
hoc, con lo qual recobró
la Corte de Londres aque-
lla Provincia, y pocos años
despues adquirió la propie-
dad de todo lo que tenian
allí los Franceses, y la eri-
gió en Gobierno Real sepa-
rado; pero el territorio de
Sagadahoc quedó en la ju-
risdiccion de la Bahía de
Massachusets, y envia un
diputado al Consejo, pero
no á la Casa de los Repre-
sentantes de Massachusets,
ni la Asamblea general po-
dia disponer de sus tierras
sin el consentimiento Real,
y la propiedad de las con-
cesiones particulares queda-
ban

ban á favor de los poseedores hasta que se hubiesen reunido á la Corona como en la Nueva Escocia; pero estos establecimientos han variado por haberse separado de la Inglaterra con las demas Provincias que forman los Estados Unidos de la América. El Coronel Dunbar intentó formar de esta un Gobierno separado, en cuya conformidad obtuvo despacho Real para tomar 300 acres de terreno, buenos árboles y maderas de construccion para la Armada Real, y fué confirmado por otro del año de 1730 al Coronel Phillips, que era entonces Gobernador de la Nueva Escocia, mandándole tomar posesion del terreno que hay entre los rios de Santa Cruz y Quenebec, y á este fin envió un destacamento de 30 hombres mandados por un Oficial á ocupar aquel territorio, y poner guarnicion en el fuerte Federico sobre el rio Pemmaquid: todo tuvo efecto, y aquella tropa permaneció allí algun tiempo; pero habiendo hecho recurso á la Corte de Londres la Compañía de los Muscangus, poseedora de una parte de Sagadahoc, se revocó el decreto, y se mandó retirar el destacamento del Coronel Phillips. Hoy la Provincia de Massachusets para que no se la culpe de abandonar este territorio mantiene en él dos guarniciones, una en el banco Georgio y otra en el fuerte Federico. El año de 1714 no pasaba de 370 en Sagadahoc el número de hombres capaces de tomar las armas, despues se disminuyó por haber estado sus habitantes expuestos á las incursiones de los Franceses y de los Indios. A principios del siglo pasado comerciaban indistintamente en Sagadahoc la Francia y la Inglaterra, porque su terreno es fertilísimo y digno de ser cultivado, despues se transformó en una selva que no produce mas que algunas maderas de construccion, y un gran número de pinos blancos para arboladura de navios.

Tiene el mismo nombre un rio del Condado de Yorck en la misma Provincia de Massachusets en la Nueva Inglaterra, es un brazo del de Quenebec que tiene su origen en 44 gr. 50 min. de lat. al NE de White-Hills ó Montañas blancas, no le-

xos de la Cabe
Connecticut, sal
la Bahia de Me
despues de cor
200 millas entr
Una Bahía e
de la misma Pro
tre punta Sn
Damariscote.

SAGASUI
en la Costa de
cia y Capitania
el Brasil.

SAGHADÓC
de y caudaloso
vincia y Coloni
nia en la Amér
trional.

SAGONE, I
situada cerca
del Sur de la
va, á la entrad
hía de la Fortu

SAGUARIPA
la Provincia y
Ostimuri en la
tentrional, sitt
guas al NNE

Tiene el mi
un rio pequeñ
vincia y Capit
dos Santos en e
ce cerca de la
sierra Chapada
y sale al mar
de su nombre.

Esta se halla
lla de San Ant
de la Pasqua.

ecreto, y se mandó re-
el destacamento del
...l Phillips. Hoy la Pro-
cia de Massachusets pa-
que no se la culpe de
ndonar este territorio
tiene en él dos guar-
ones, una en el banco
orgio y otra en el fuerte
lerico. El año de 1714
pasaba de 370 en Saga-
oc el número de hom-
s capaces de tomar las
as, despues se disminu-
por haber estado sus ha-
antes expuestos á las in-
siones de los Franceses
de los Indios. A princi-
s del siglo pasado comer-
ban indistintamente en
gadahoc la Francia y la
glaterra, porque su ter-
o es fertilísimo y digno
ser cultivado, despues
transformó en una selva
e no produce mas que al-
nas maderas de construc-
n, y un gran número de
os blancos para arbola-
ra de navios.

Tiene el mismo nombre un
del Condado de Yorck en
misma Provincia de Mas-
chusets en la Nueva In-
aterra, es un brazo del de
uenebec que tiene su ori-
n en 44 gr. 50 min. de
. al NE de White-Hills
Montañas blancas, no le-

xos

xos de la Cabecera del de Connecticut, sale al mar en la Bahia de Merrymeeting, despues de correr mas de 200 millas entre N y S.

Una Bahía en la Costa de la misma Provincia, entre punta Sn... y el rio Damariscote.

SAGASUI, Bahía de) en la Costa de la Provincia y Capitanía del Rey en el Brasil.

SAGHADÓC, Rio grande y caudaloso de la Provincia y Colonia de Virginia en la América Septentrional.

SAGONE, Isla pequeña, situada cerca de la Costa del Sur de la de Terranova, á la entrada de la Bahía de la Fortune.

SAGUARIPA, Pueblo de la Provincia y Gobierno de Ostimuri en la América Septentrional, situado 27 leguas al NNE del rio Chico.

Tiene el mismo nombre un rio pequeño de la Provincia y Capitanía de Todos Santos en el Brasil, nace cerca de la Costa de la sierra Chapada, corre al E, y sale al mar en la punta de su nombre.

Esta se halla entre la Villa de San Anton y la Isla de la Pasqua.

SAGUENAY, Provincia de la Nueva Francia ó Canadá, confina por el O y SO con el rio de su nombre, por el NE con la Nacion de Indios llamados Kileshinoas, por el NO con la de los Esquimales, y por el SO con el rio San Lorenzo; el territorio y las orillas del rio se vieron tan poco ventajosos, y la primera Colonia fundada por los Franceses en Tadousac padeció tanto, que por mucho tiempo se vieron desanimados de establecerse en el Canadá; pero al fin subiendo hasta Quebec cobraron ánimo, y desde entonces ha florecido mas cada vez, hasta que todo el país y su Capital cayó en poder de los Ingleses el año de 1759; es muy abundante en mármoles de varios géneros, de modo que hasta las casas de particulares están hechas de ellos.

Tiene el mismo nombre un rio de esta Provincia, nace del de San Juan, y despues de correr muchas leguas entra en el de San Lorenzo, cerca de la Ciudad de Tadousac, tiene á su entrada ½ de milla de ancho, y 80 á 90 pies de agua; pero mas arriba es mucho

mas

mas ancho, y la estrechura de su boca lo hace sumamente rápido, y sin embargo dice el P. Charlevoix que es navegable mas de 25 leguas con embarcaciones grandes; el Puerto puede abrigar 25 con muy buen fondeadero, aseguradas de los temporales por su figura redonda, profundidad, y estar rodeada de peñas altas.

Otro rio pequeño en la Provincia y país del Labrador corre al Sur, y entra en el de San Lorenzo.

SAGUENAY, Bahía de) en la Costa del O del lago Hurón.

SAHUACARI, Cerro de) Pueblo de la Provincia y Corregimiento de Camaná en el Reyno del Perú, situado á orilla de la Costa, cerca del de Acari.

SAHUANCÚCA, Monte y volcán de la Provincia y Corregimiento de Collahuas y distrito de Arequipa en el Perú, está cerca del Pueblo de Achoma, y casi siempre arroja fuego.

SAINA, Pueblo de la Provincia y Corregimiento de Condesuyos de Arequipa en el Perú, anexo al Curato de Zaila en la de Parinacochas.

SAINAPUCHI, Pueblo de las Misiones que tienen los Religiosos de San Francisco en la Provincia de Taraumara y Reyno de Nueva Vizcaya en la América Septentrional, situado 15 leguas al OSO del Real de Minas de S. Felipe de Chiguagua.

SAINTS, Cabo de) Punta de tierra en la Costa del E de la Isla de Terranova, entre la Bahía Vert ó Verde y la de Catilina.

SAIZA, Pueblo de la Provincia y Corregimiento de Lucanas en el Perú.

SAL, Pueblo de la Provincia y Gobierno de Popayán en el Nuevo Reyno de Granada.

Tiene el mismo nombre un rio de la Provincia y Corregimiento de Castro-Virreyna en el Perú, nace de una laguna que está al Sur de la Capital, corre al N, pasa cerca de esta, y torciendo luego al E entra en el de Iscuchaca.

Un monte de la Provincia y Colonia de Surinám ó parte de la Guayana que poseen los Holandeses, está entre la gran sierra de Rinocote y el rio Mazarroni.

Otro monte de la Provincia y Corregimiento de Caxamarquilla en el Perú.

Unas

le las Misiones que tienen os Religiosos de San Fran-isco en la Provincia de Ta-aumara y Reyno de Nue-va Vizcaya en la América Septentrional, situado 15 le-guas al OSO del Real de Minas de S. Felipe de Chi-guagua.

SAINTS, Cabo des) Punta de tierra en la Costa del E de la Isla de Terra-nova, entre la Bahía Vert ó Verde y la de Catilina.

SAIZA, Pueblo de la Provincia y Corregimiento de Lucanas en el Perú.

SAL, Pueblo de la Provincia y Gobierno de Popayán en el Nuevo Reyno de Granada.

Tiene el mismo nombre un rio de la Provincia y Corregimiento de Castro-Virreyna en el Perú, nace de una laguna que está al Sur de la Capital, corre al N, pasa cerca de esta, y torciendo luego al E entra en el de Iscuchaca.

Un monte de la Provincia y Colonia de Surinám ó parte de la Guayana que poseen los Holandeses, está entre la gran sierra de Rinocote y el rio Mazarroni.

Otro monte de la Provincia y Corregimiento de Caxamarquilla en el Perú.

Unas

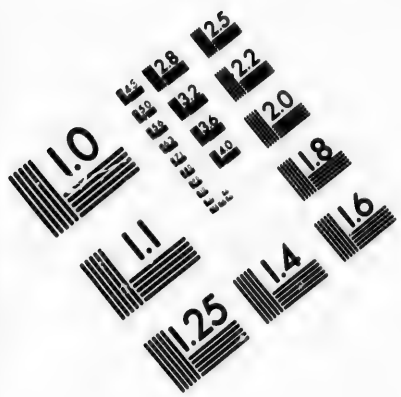

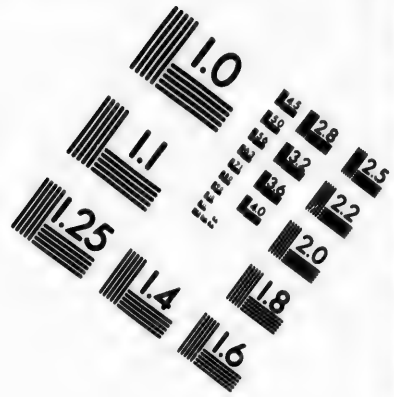

IMAGE EVALUATION TEST TARGET (MT-3)

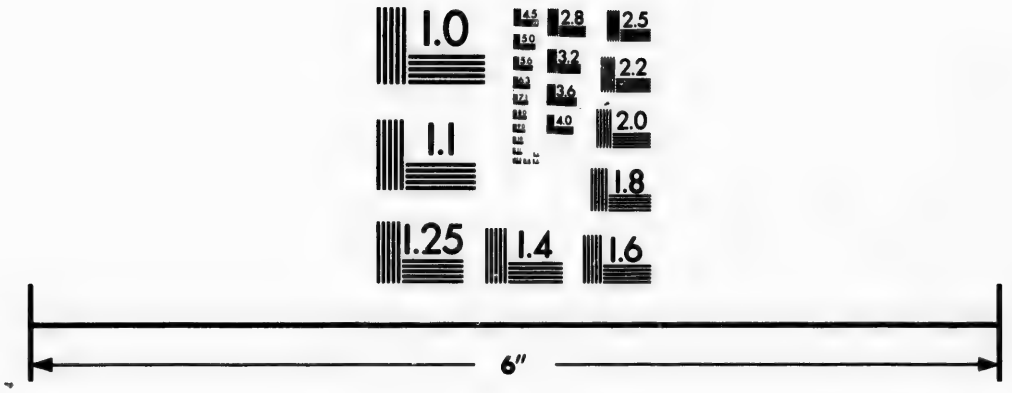

Photographic Sciences Corporation

23 WEST MAIN STREET
WEBSTER, N.Y. 14580
(716) 872-4503

CIHM/ICMH
Microfiche
Series.

CIHM/ICMH
Collection de
microfiches.

Canadian Institute for Historical Microreproductions / Institut canadien de microreproductions historiques

© 1983

S

Unas llanu
dilatadas en
Corregimiento
mismo Reyno
anterior.

Un Puerto
de la Provinc
de Honduras
Nueva Espa
triunfo de la
de Ulúa.

Unas Islas
California ó
Cortés, con
Si puedes, so
tienen sus no
res: las may
Ánimas, San
Estevan y Sa
tán situadas
terior del go
una cadena
hasta la de N
dexando solo
muy estrecho
salida para la
nes, por cuya
ron el nomb
puedes.

Unos Islote
peña cerca d
N de la Isla
frente de la
dre, al O de
guila, de qu
cerca.

Otro rio
Chile que ba
dillera de los

Unas llanuras ó pampas dilatadas en la Provincia y Corregimiento de Lipes del mismo Reyno que el monte anterior.

Un Puerto en la Costa de la Provincia y Gobierno de Honduras y Reyno de Nueva España, entre el triunfo de la Cruz y el rio de Ulúa.

Unas Islas en el golfo de California ó mar Roxo de Cortés, con el aditamento Si puedes, son varias, que tienen sus nombres particulares: las mayores son las Ánimas, San Lorenzo, San Estevan y San Agustin; están situadas en lo mas interior del golfo, y forman una cadena desde la Costa hasta la de Nueva España, dexando solo unos canales muy estrechos, de dificil salida para las embarcaciones, por cuya razon les dieron el nombre de Sal si puedes.

Unos Islotes y baxos de peña cerca de la Costa del N de la Isla de Cuba, enfrente de la Cruz del Padre, al O del cayo de Anguila, de quien están muy cerca.

Otro rio del Reyno de Chile que baxa de la Cordillera de los Andes, y corre al Poniente por el despoblado de Atacama, sus aguas son clarísimas, pero saladas, entra en la mar del Sur en 23 gr. 45 min. de lat. aust.

SALA, Rio de la Provincia y Gobierno de Buenos Ayres, corre al NNE, y entra en el Paraná, entre el de Areco y el de Dos Hermanas.

SALADA, Bahía de la Costa de la mar del Sur en la Provincia y Corregimiento de Copiapó en el Reyno de Chile.

SALADAS, Lagunas de la Provincia y Gobierno de la Luisiana en la América Septentrional, son tres, y están contiguas á la orilla del rio Negro.

SALADILLO, Pueblo de la Provincia y Gobierno del Tucumán en el Perú, situado á la orilla del rio de su nombre.

Otro Pueblo hay en la misma Provincia con el mismo nombre, á orilla del rio Dulce, y al S del de Turupampa.

Un rio de la Provincia y Gobierno de Buenos Ayres, y es un brazo del rio Salado que corre al S, y entra en el Paraná.

Otro de la misma Provincia y Gobierno que el antes-

terior nace en las Pampas, corre al S S E muchas leguas, y sale al mar en la Costa de los Patagones.

Otro de la Provincia y Gobierno del Tucumán en el Perú, distinto del que hemos dicho arriba, corre casi al E en la jurisdiccion de la Ciudad de Córdoba, y entra en el rio Tercero.

SALADO, Rio caudaloso de la Provincia y Gobierno del Tucumán en el Perú, tiene su origen de varios arroyos que baxan de las serranias de este Reyno en 24 gr. de lat.; pero principalmente de las del valle de Calchaqui, donde se incorpora con otro que baxa del S O, y salen unidos al valle de Huachipas, cuyo nombre toma allí cambiándole luego por el de Choromoros que le da un parage llamado así, y mas abaxo toma el del Pasage, por ser preciso pasarlo, y no sin riesgo por la rapidez de su corriente, los que vienen de Buenos Ayres y Tucumán á Salta por el camino real: despues lo llaman rio de Balbuena, porque baña las tierras del fuerte y Pueblo de este nombre; mucho antes se le junta por el Poniente el de las Piedras, que es la mejor agua de toda la Provincia, pasa mas abaxo por la jurisdiccion de Santiago del Estero, desde donde corre 80 leguas con el nombre de rio Salado, y cerca de la Ciudad de Santa Fe se consume ó pierde en una laguna que llaman Mar Chiquito. Desde que pasa por los términos de Salta corre al S E, costea gran parte del Chacó, y entra finalmente en él antes de llegar á su término: su curso total es de mas de 200 leguas, y en otros tiempos llegaba hasta la Ciudad de Santa Fe, donde formaba una península con un brazo del Paraná; pero por haber abierto sus grandes avenidas un nuevo cauce forma la laguna referida en que se consume: se ha intentado volverlo á encaminar por su antigua madre, para facilitar el comercio con Santa Fe y Buenos Ayres por el Paraná, ahorrando un gran rodeo; pero el Rey ha mandado se dexe en el estado que se halla, por varios inconvenientes que tiene aquel proyecto.

Otro rio hay del mismo nombre en el Reyno de Chile, baxa de la Cordillera á un

un profundo
de corre inm
fines del Per
tan saladas
den beber.

Otro de
país de los
en el Nuev
al S O, y
Gila, enfre
de la Tota.

Otro de
Corregimien
en el Perú
y sale al ma
al Puerto de

Otro pequ
vincia y Co
Chichas y Ta
mo Reyno
corre al E,
Pilcomayo.

Otro tamb
la Provincia
Paraguay co
go tuerce su
entrar en el
enfrente de
Asuncion.

Otro de
Domingo en
nen los Fra
las sierras d
Costa del N
O, corre al
al mar en l
raderos.

Otro de la
el anterior

Piedras, que es la mejor agua de toda la Provincia, pasa mas abaxo por la jurisdiccion de Santiago del Estero, desde donde corre 80 leguas con el nombre de rio Salado, y cerca de la Ciudad de Santa Fe se consume ó pierde en una laguna que llaman Mar Chiquito. Desde que pasa por los términos de Salta corre al S E, costea gran parte del Chacó, y entra finalmente en él antes de llegar á su término: su curso total es de mas de 200 leguas, y en otros tiempos llegaba hasta la Ciudad de Santa Fe, donde formaba una península con un brazo del Paraná; pero por haber abierto sus grandes avenidas un nuevo cauce forma la laguna referida en que se consume: se ha intentado volverlo á encaminar por su antigua madre, para facilitar el comercio con Santa Fe y Buenos Ayres por el Paraná, ahorrando un gran rodeo; pero el Rey ha mandado se dexe en el estado que se halla, por varios inconvenientes que tiene aquel proyecto.

Otro rio hay del mismo nombre en el Reyno de Chile, baxa de la Cordillera á un profundo valle, por donde corre inmediato á los confines del Perú, sus aguas son tan saladas que no se pueden beber.

Otro de la Provincia y país de los Indios Apaches en el Nuevo México corre al S O, y entra en el de Gila, enfrente del Pueblo de la Tota.

Otro de la Provincia y Corregimiento de Atacama en el Perú corre casi al O, y sale al mar del Sur, junto al Puerto de Betas.

Otro pequeño de la Provincia y Corregimiento de Chichas y Tarija en el mismo Reyno que el anterior corre al E, y entra en el Pilcomayo.

Otro tambien pequeño de la Provincia y Gobierno del Paraguay corre al N, luego tuerce su curso al O para entrar en el del Paraguay, enfrente de la Ciudad de la Asuncion.

Otro de la Isla de Santo Domingo en la parte que tienen los Franceses, nace en las sierras de Banasia de la Costa del N y Cabeza del O, corre al N N E, y sale al mar en la Bahía de Baraderos.

Otro de la misma Isla que el anterior nace en la sierra Prieta, al O de la laguna de Enriquillo, corre al S, y sale al mar entre la ensenada de Puer y la de Gros Gravois.

Otro de la misma Isla nace cerca de la Costa del N en la Cabeza del E, es pequeño, y sale al mar en la ensenada de Barbacoa.

Otro tambien de la misma Isla que los anteriores en la parte que poseen los Franceses en la Costa del Sur, entre el Trou Petit y el rio Guillermo.

Otro pequeño de la Isla de Martinica corre al N E, y sale al mar entre el fuerte de la Trinidad y la ensenada de Sazevout.

Un Estero en la Costa del Reyno de Chile en la Provincia y Corregimiento de Coquimbo, entre los Puertos del Juncal y de Chimiral.

SALA-HONDA, Punta de) en la Costa de la mar del Sur y Provincia y Gobierno del Chocó en el partido de Barbacoas, una de las que forman la primera boca ó entrada del rio de Patia.

SALAMANCA de Balcalár) Ciudad de la Provincia y Gobierno de Yucatán en Nueva España, fundada

por el Adelantado Francisco de Montejo que le dió este nombre en memoria de su patria, es pequeña, pero hermosa, y bien construida, situada al E del itsmo que junta la península de Yucatán con el Continente, tiene 120 casas, y un pequeño fuerte con una corta guarnicion; pero su terreno es muy baxo, y siempre inundado, por cuya razon es el clima mal sano, y se padece una insufrible plaga de mosquitos: está en 90 gr. 30 min. de long. y en 27 gr. 2 min. de lat.

Otra Ciudad hay del mismo nombre en la Provincia y Gobierno de Santa Marta en el Nuevo Reyno de Granada, hoy solo es un Pueblo corto por la decadencia á que ha venido que llaman la Ramada; está en el llano de Upár y jurisdiccion de la Ciudad de los Reyes. cerca de las montañas; es de muy mal clima, y en su distrito tiene una mina de cobre muy fino.

Una Villa de la Provincia y Alcaldía mayor de Tlaxcala en Nueva España.

Un Pueblo de la Provincia y Corregimiento de Condesuyos de Arequipa en el Perú.

Otro en el Reyno y Obispado de Mechoacán en Nueva España, confinante con la Nueva Galicia.

SALAMANQUILLA, Isla pequeña de la mar del N, situada cerca de la Costa de la Provincia y Gobierno de Cartagena en el Nuevo Reyno de Granada, entre la grande de Tintinpan y la punta de San Bernardo.

SALAQUICHE, Rio de la Provincia y Gobierno del Chocó en el mismo Reyno que la Isla anterior, nace en sus montañas, y sale al mar en el golfo del Darien y boca del rio Atrato.

SALAS, Pueblo de la Provincia y Corregimiento de Piura en el Perú.

SALAZÁR de las Palmas, Ciudad del Nuevo Reyno de Granada; vease el artículo Palmas.

SALBUTIQUI, Rio de la Provincia y Gobierno de Nicaragua en el Reyno de Guatemala, corre al Sur, y sale al mar Pacífico, al O de la Villa de San Miguel.

SALCABAMBA, Pueblo de la Provincia y Corregimiento de Guanta en el Perú, anexo al Curato del de Huaribamba.

Tiene el mismo nombre un hermoso y dilatado valle en

Otro en el Reyno y Obis-
ado de Mechoacán en Nue-
a España, confinante con
a Nueva Galicia.

SALAMANQUILLA, Is-
a pequeña de la mar del N,
ituada cerca de la Costa
le la Provincia y Gobierno
le Cartagena en el Nuevo
Reyno de Granada, entre
a grande de Tintinpan y
a punta de San Bernardo.

SALAQUICHE, Rio de
a Provincia y Gobierno del
Chocó en el mismo Reyno
que la Isla anterior, nace
en sus montañas, y sale al
mar en el golfo del Darien
y boca del rio Atrato.

SALAS, Pueblo de la
Provincia y Corregimiento
de Piura en el Perú.

SALAZÁR de las Palmas,
Ciudad del Nuevo Reyno
de Granada; vease el artí-
culo Palmas.

SALBUTIQUI, Rio de
la Provincia y Gobierno de
Nicaragua en el Reyno de
Guatemala, corre al Sur, y
sale al mar Pacífico, al O
de la Villa de San Miguel.

SALCABAMBA, Pueblo
de la Provincia y Corregi-
miento de Guanta en el Pe-
rú, anexo al Curato del de
Huaribamba.

Tiene el mismo nombre
un hermoso y dilatado valle
en

en la Provincia y Corregi-
miento de Patáz en el mis-
mo Reyno que el Pueblo
anterior, cerrado por dos
lados de una cordillera de
montañas, y por el tercero
del rio Perené, es del dis-
trito y jurisdiccion de las
Misiones de Caxamarquilla.

SALDÁN, Pueblo de la
Provincia y Gobierno del
Tucumán en el Perú, del
distrito y jurisdiccion de la
Ciudad de Córdoba.

SALDAÑA, Rio rápido
de la Provincia y Gobier-
no de Popayán en el Nue-
vo Reyno de Granada, cor-
re en la jurisdiccion de la
Ciudad de la Plata al N E,
y despues de recoger en su
curso las aguas de otros en-
tra en el grande de la Mag-
dalena por la parte Occi-
dental, siempre que se pasa
es con mucho riesgo por la
violencia de sus corrientes.

Un monte ó páramo muy
alto hay del mismo nombre
que siempre está cubierto de
nieve en la Provincia y Go-
bierno de Quixos del Rey-
no de Quito, está á Levan-
te del de Cotopaxi, y se
descubre desde el Valle-
vicioso.

SALE, Rio pequeño de
la Isla de Guadalupe, nace
en sus montañas, corre al

SO, y sale al mar entre
el de Sence y la ensenada
de la Cruz.

SALÉM, Ciudad Capi-
tal del Condado de Essex
en la Provincia de la Bahía
de Massachusets y Nueva
Inglaterra, 18 millas al N
de Bostón, en que hay una
de las Iglesias de mejor ar-
quitectura, está situada en
un llano entre dos rios, y
tiene dos Puertos llamados
el uno de Invierno y el otro
de Verano, es donde los
Colonos de la Bahía de Mas-
sachusets hicieron su primer
establecimiento, y á donde
trasladó el Parlamento de
Inglaterra el Puerto de Bos-
tón el año de 1774, quan-
do empezaron las alteracio-
nes y guerra de aquellas
Colonias contra su Metró-
poli Europea: esta Ciudad
es célebre por su construc-
cion de embarcaciones y
tartanas para pescar, hace
un gran comercio con las
Islas; la severidad con que
en su Tribunal se juzgan y
castigan los malhechores ha-
ce que se sacrifique aquí
mas gente que en el resto
de la Nueva Inglaterra: el
Tribunal de la Ciudad ce-
lebra sus Juntas los últimos
Miércoles de los meses de
Junio y de Noviembre: está

en

en 7[illegible] gr. 36 min. de long. occid. y en 40 gr. 35 min. de lat. sept.

Otra Ciudad hay del mismo nombre en la Provincia de Jersey Occidental, tambien de los Estados Unidos de la América, situada á orilla del rio Salham de quien toma el nombre, contiene 120 familias de vecindario, y se considera como una de las mejores Poblaciones de la Provincia por su situacion, edificios y comercio, está 30 millas al Sur de Filadelfia, y cerca de 2 al O de Delawar, en 39 gr. 35 min. de lat. y en 75 gr. 51 min. de long.

Otra Ciudad pequeña del Condado y Parroquia de Dobbs en lo interior de la Provincia y Gobierno de la Carolina Septentrional.

SALEÉS, Etangs) ó Lagunas Saladas en la Nueva Francia ó Canadá, son ocho entre grandes y pequeñas, y están cerca de la Costa del S del lago Erié.

SALINA, Pueblo de la Provincia y Corregimiento de Tunja en el Nuevo Reyno de Granada, situado entre unas ásperas sierras, es de temperamento cálido, muy estéril y reducido, tendrá 25 vecinos y otros tantos Indios, que viven de coger sal de una salina que tiene tres ojos á la orilla de un rio, las quales llaman Guacha, Chinibaque y Salina grande, sin aplicarse mas que á esto y á conducir leña del monte para los forasteros que van á ajustar por un tanto el poder extraer sal: está 8 leguas del Pueblo de Chita.

Otro Pueblo hay del mismo nombre en el distrito del Corregimiento de las cinco leguas de la Ciudad de Quito.

Una laguna grande y con este sobrenombre en la Isla de San Christoval está en la extremidad que mira al S E, rodeada de otras mas pequeñas.

Otra laguna tambien grande de agua salada en la Isla de la Martinica y extremidad de ella que mira al S O, muy cerca de la Costa.

Otra en la Isla de Guadalupe en la punta de los Castillos de la Gran Tierra.

Otra de la misma Isla que la anterior en la Costa del S de la Gran Tierra, cerca del Pueblo de Santa Ana.

Otra de la Isla de Santo Domingo en la Costa del N, cerca de la boca ó entrada del rio grande de Yaque.

Otra

Otra de l[illegible]
Gobierno de
al O del Pue[illegible]
larga.

Una Bahía
la Provincia y
to de Chanca
enfrente de lo
Guaura.

Una Isla
mar del N,
cos y el bax
quadrado.

Otra Isleta
de la anterior

Una punta
Costa del S
Santo Doming
hía de Ocoa
Nizao.

Otra punta
Isla que la
Costa del N
nombre de pe
tinguirla de e
la de la Roche
glar.

SALINA
Real de Min
Reyno de Le
sica Septentri
su jurisdiccio
con la Provinc
la, y su distri
do de Indios
que nunca ha
lidades; sin e
tiene el Rey
diez soldados

ndios, que viven de coger
al de una salina que tiene
res ojos á la orilla de un
io, las quales llaman Gua-
ha, Chinibaque y Salina
grande, sin aplicarse mas
ue á esto y á conducir le-
a del monte para los fo-
asteros que van á ajustar
or un tanto el poder ex-
raer sal: está 8 leguas del
Pueblo de Chita.

Otro Pueblo hay del mis-
no nombre en el distrito del
Corregimiento de las cin-
o leguas de la Ciudad de
Quito.

Una laguna grande y con
ste sobrenombre en la Isla
le San Christoval está en la
extremidad que mira al S E,
rodeada de otras mas pe-
queñas.

Otra laguna tambien gran-
le de agua salada en la Isla
le la Martinica y extremi-
lad de ella que mira al S O,
nuy cerca de la Costa.

Otra en la Isla de Gua-
dalupe en la punta de los
Castillos de la Gran Tierra.

Otra de la misma Isla que
a anterior en la Costa del
S de la Gran Tierra, cerca
del Pueblo de Santa Ana.

Otra de la Isla de Santo
Domingo en la Costa del
N, cerca de la boca ó entra-
da del rio grande de Yaque.

Otra de la Provincia y Gobierno de Buenos Ayres, al O del Pueblo de Cañada larga.

Una Bahía en la Costa de la Provincia y Corregimiento de Chancay en el Perú, enfrente de los farallones de Guaura.

Una Isla pequeña en la mar del N, entre los Caicos y el baxo del Pañuelo quadrado.

Otra Isleta situada cerca de la anterior, y al S de ella.

Una punta de tierra en la Costa del S de la Isla de Santo Domingo, entre la Bahía de Ocoa y la punta de Nizao.

Otra punta de la misma Isla que la anterior en la Costa del N con el sobrenombre de pequeña para distinguirla de ella, está entre la de la Roche y la del Manglar.

SALINAS, Pueblo y Real de Minas del Nuevo Reyno de Leon en la América Septentrional, confina su jurisdiccion al Poniente con la Provincia de Coaguila, y su distrito está poblado de Indios infieles, pero que nunca han hecho hostilidades; sin embargo mantiene el Rey allí un cabo y diez soldados para contenerlos: tiene la Poblacion 50 familias de Españoles, Mestizos y Mulatos, que antes se empleaban en el beneficio de las minas de plata, que han producido mucha y de buena ley, pero hoy han decaido mucho por estar mezclada con plomo; para beneficiarla conducen el metal á los Reales de Zacatecas, Sombrerete, Guanajuato y Chiguagua: tambien crian porcion de ganado, pero cultivan muy pocas semillas y frutos: está 22 leguas al N de su Capital.

Tiene el mismo nombre otro Pueblo de la Provincia y Corregimiento de Paria en el Perú.

Otro con la advocacion de San Pablo en la Alcaldía mayor de Tacuba y Reyno de Nueva España.

Otro de la Provincia y Capitanía de Rio Grande en el Brasil, situado á orilla del rio Amargoso, cerca de la Costa, y de la aldea de Webasau.

Otro de la Provincia y Corregimiento de Ibarra en el Reyno de Quito, situado al N del de Cayasqui ó Caguasqui.

Otro de la Provincia y Corregimiento de Potosí en el

el Perú, situado en el valle de su nombre.

Otro de la Provincia y Corregimiento de Maule en el Reyno de Chile, situado en la Costa y valle de Nilhue.

Otro de la Provincia y Gobierno de Santa Cruz de la Sierra en el Perú, fundado en la llanura de Misque el año de 1549 por el Capitan Andres de Salinas, de quien tomó el nombre, es grande, de terreno fértil y ameno, pero muy poco poblado por falta de comercio, sin embargo de que no faltan en él algunas familias de distincion, está en 18 gr. de lat. aust.

Otro en el Nuevo Reyno de Leon y valle de su nombre es Cabeza de partido de este Gobierno, en su distrito crian muchísimo ganado cabrio, pero muy pocas semillas y demas frutos, toma el nombre de un parage salitroso en que está, lo habitan 18 familias de Indios, y dista 12 leguas al NO de la Capital.

Un rio de la Provincia y Gobierno de Venezuela en el Nuevo Reyno de Granada corre al S, y entra en el del Gamalotal.

Una punta de tierra ó cabo de la Costa en la mar del Sur y Provincia y Gobierno del Chocó, al N del cabo de Corrientes.

Otra punta en la Isla de San Christoval, mirando al SO, tiene esta denominacion por unas lagunas que hay en ella, donde se cria mucha sal.

Otra en la Costa del SO de la Isla de Martinica.

Otra en la Costa de la Provincia y Capitanía del Pará y Reyno del Brasil, entre la de Latigisca y el monte Pirausú.

Otra que es extremidad de la Costa del O de la Isla de la Puná en la Provincia y Gobierno de Guayaquil y Reyno de Quito.

Un valle ó llanura dilatada en el distrito del Corregimiento del Cuzco y Reyno del Perú, en que hay una fuente de agua salada donde quajan mucha sal, es célebre por la batalla que en él se dieron el año de 1538 Francisco Pizarro y Diego de Almagro.

Otro valle en la Provincia y Corregimiento de Chichas y Tarija en el mismo Reyno que el anterior, cerca del rio Bermejo.

Otro Pueblo en la Provincia y Gobierno de Nicoya

ya y Reyno d
Un Puerto
de la Provinci
mayor de Te
Nueva Españ
tante de su C
Un baxo d
de la Costa de
y Capitanía d
en el Brasil,
punta de Tibu
blo de Obrand
Una ensenad
del SO de la
tinica, al lado
de su nombre.
Otra punta
la Costa del
de la Tortuga
de Santo Domi
Un despobla
vincia y Gobie
cumán y Reyn
SALINE,
de la Provincia
de la Luisiana
NE, y entra en
Otro rio de
vincia y Gobie
NNE, y entr
sisipi.
Un estanqu
grande en la
dalupe y Costa
Gran Tierra, j
blo de San Fr
Un Pueblo d
cia y Gobierno
siana en la A

bo de la Costa en la mar
Sur y Provincia y Go-
rno del Chocó, al N del
bo de Corrientes.
Otra punta en la Isla de
n Christoval, mirando al
O, tiene esta denomina-
on por unas lagunas que
y en ella, donde se cria
ucha sal.
Otra en la Costa del SO
la Isla de Martinica.
Otra en la Costa de la
ovincia y Capitanía del
rá y Reyno del Brasil,
tre la de Latigisca y el
onte Pirausú.
Otra que es extremidad
la Costa del O de la Isla
la Puná en la Provincia
Gobierno de Guayaquil y
eyno de Quito.
Un valle ó llanura dila-
da en el distrito del Cor-
egimiento del Cuzco y Rey-
o del Perú, en que hay
na fuente de agua salada
onde quajan mucha sal, es
élebre por la batalla que
n él se dieron el año de
538 Francisco Pizarro y
Diego de Almagro.
Otro valle en la Provin-
ia y Corregimiento de Chi-
has y Tarija en el mismo
Reyno que el anterior, cer-
a del rio Bermejo.
Otro Pueblo en la Pro-
vincia y Gobierno de Nico-
ya y Reyno de Guatemala.

Un Puerto en la Costa de la Provincia y Alcaldía mayor de Tecoantepec en Nueva España, poco distante de su Capital.

Un baxo de peñas cerca de la Costa de la Provincia y Capitanía de Rio Grande en el Brasil, está entre la punta de Tiburón y el Pueblo de Obrandive.

Una ensenada en la Costa del SO de la Isla de Martinica, al lado de la punta de su nombre.

Otra punta de tierra en la Costa del O de la Isla de la Tortuga, cerca de la de Santo Domingo.

Un despoblado en la Provincia y Gobierno del Tucumán y Reyno del Perú.

SALINE, Rio pequeño de la Provincia y Gobierno de la Luisiana, corre al NE, y entra en el de Pasús.

Otro rio de la misma Provincia y Gobierno corre al NNE, y entra en el Misisipi.

Un estanque ó laguna grande en la Isla de Guadalupe y Costa del S de la Gran Tierra, junto al Pueblo de San Francisco.

Un Pueblo de la Provincia y Gobierno de la Luisiana en la América Septentrional, situado á la orilla y entrada del rio de su nombre para entrar al Misisipi, en su inmediacion tiene las célebres minas de la Mote.

SALISBURY, Ciudad del Condado de Essex y Provincia de Massachusets en la Nueva Inglaterra y Estados Unidos de la América, situada en la orilla septentrional del rio Merrymack, que tiene allí casi media milla de ancho, y en que hay una barca para pasarlo, está cerca de la Costa del mar, 40 millas al N de Bostón y 20 de Portsmouth en la Provincia de Nueva Hampshire, en 70 gr. 35 min. de long. y 42 gr. 55 min. de lat.

Otra Ciudad hay del mismo nombre en el Condado de Rowan de la Provincia y Gobierno de la Carolina Septentrional, situada en un parage ventajoso para el comercio.

Otra del Condado de Litchfield en la Provincia de Connecticut, 2 millas al NO de la caida del rio Straford, 8 al S de Shefield, y 10 al NE de Charon.

Otra en la Provincia de Nueva Yorck, situada á la orilla septentrional del rio Hud-

Hudsón, 24 millas al N de Kingston, 7 al SO de Lunenburg y 5 al NO de Livingston.

Una llanura grande en la Isla Larga ó Long Island en la Provincia de Nueva Yorck y Estados Unidos de la América, semejante á la que hay del mismo nombre en Wiltshire en Inglaterra.

SALIVAS, Nacion numerosa de Indios en la Provincia y Gobierno de San Juan de los Llanos en el Nuevo Reyno de Granada, entre los rios Meta y Cazanare, está dividida en tribus que unas habitan á Poniente y otras á Levante del rio Vichada, son los mas dóciles, pacíficos y bien inclinados que se conocen entre todos los Indios, sin que por esto desmientan el caracter general de ellos; sus costumbres están llenas de extravagancias y ridiculeces: quando llega el tiempo de las sementeras salen todos los mozos al trabajo, y formados en filas reciben una furia de azotes de manos de los viejos, que dicen es para quitar la pereza á la juventud, sin que nadie dé un ay para quejarse: se precian de tener muy lucidas armas, aunque nunca las usan porque son cobardes, alegando para ello que sus mayores nunca pelearon: las mugeres tienen la pension de peynar todos los dias á sus maridos, hijos, hermanos y huéspedes, igualarles el pelo y untarles el cuerpo, en que gastan la mayor parte del tiempo, y ellos no hacen mas que cuidar que no se descomponga aquel trabajo, mirándose muy amenudo á el espejo: tienen mucha pesadumbre quando la muger pare mellizos porque lo tienen por deshonra de sus personas, y la infeliz sufre un vexamen de todas las demas Indias, que sin reparar que á ellas les puede suceder lo mismo le dicen unas que es parienta de los ratones que nacen de quatro en quatro, otras de los cachicamos que paren mas y con mayor freqüencia, por esto procuran matar una de las criaturas antes que se sepa, pues si no el marido, persuadido á que la una es fruto de infidelidad, lleva la muger al Cazique, y este en presencia de las demas la azota cruelmente, amonestando á todas que no se atrevan á imitar la desvergüenza de aquella: los Regu-

gulares de la
la Provincia
reduxeron est
los Salivas á
ca; pero los C
yeron y quema
blos dando mu
sioneros el afi
despues han re
veces sus inva

SALIVE, I
tremidad de
mira al E de
Trinidad, junt
Arrecifes.

SALLÉ, Ri
la Provincia y
Virginia en la
tentrional, co
entra en el de
del Pueblo de

SALLIQUE
la Provincia y
Jaen de Brac
Reyno de Quit

SALMEDIN
peñas y arena
entrada del Pu
tobelo en el R
ra-Firme, en
punta donde e
el castillo de S
todo fierro, á
7 leguas.

Otro baxo
mo nombre ce
ta de la Prov
bierno de Car
Nuevo Reyno

gulares de la Compañia de la Provincia de Santa Fe reduxeron esta Nacion de los Salivas á la Fe Católica; pero los Caribes destruyeron y quemaron sus Pueblos dando muerte á los Misioneros el año de 1684, y despues han repetido varias veces sus invasiones.

SALIVE, Punta de) extremidad de la Costa que mira al E de la Isla de la Trinidad, junto á la de los Arrecifes.

SALLÉ, Rio pequeño de la Provincia y Colonia de Virginia en la América Septentrional, corre al O, y entra en el de Seyota cerca del Pueblo de Harriskintom.

SALLIQUE, Pueblo de la Provincia y Gobierno de Jaen de Bracamoros en el Reyno de Quito.

SALMEDINA, Baxo de peñas y arena que está á la entrada del Puerto de Portobelo en el Reyno de Tierra-Firme, enfrente de la punta donde estuvo situado el castillo de San Felipe de todo fierro, á distancia de 7 leguas.

Otro baxo hay del mismo nombre cerca de la Costa de la Provincia y Gobierno de Cartagena en el Nuevo Reyno de Granada, á la entrada del Puerto de Boca Chica.

Otro cerca de la Costa de la Provincia y Gobierno de Honduras en la América Septentrional, entre el Morro Chico y la Isla Utila.

SALMÓN, Cueva de) en la Costa del E de la Isla de Terranova, dentro de la Bahia de la Concepcic

SALMORIN, Pueblo de la Isla de Santo Domingo en la parte de los Franceses, los Españoles lo quemaron y destruyeron el año de 1690.

SALOMÓN, Islas de la mar del Sur, llamadas tambien de Mendaña por haberlas descubierto Alvaro de Mendaña de órden del Marques de Cañete, Virrey del Perú, (y no de Mendoza, como equivocadamente dice el Ex-Jesuita Coleti) el año de 1567, son muchas, á quienes puso nombre, y las principales Guadalcanal, Santa Isabel, Guadalupe, Arrecife, Buenavista, San Christoval, San Jorge, Santa Ana, San Marcos, San Nicolas, San Gerónimo, la Galera, la Florida, San Dimas, Ramos, Santa Catarina, Santiago, nombre de Dios y Santa Cruz: el clima en todas

ellas es benigno, y el terreno fértil, estaban habitadas de salvages; pero no están descubiertas mas que las Costas, porque no internaron los descubridores en ninguna de ellas: la de Guadalcanal tiene 200 leguas de circunferencia, y es la mayor de todas, y poco menor la de Santa Isabel, donde está el Puerto de Estrella, grande, cómodo y seguro: los geógrafos están discordes sobre la longitud de estas Islas, y no se sabe con certidumbre, pues ninguna embarcacion ha vuelto á verlas, lo qual ha dado motivo á que algunos con poca razon las hayan creido imaginarias, constando lo contrario del Diario del referido Álvaro de Mendaña que remitió á S.M., del qual resulta que están entre 7 y 23 gr. de lat. aust.

SALS, Isla pequeña de la mar del N, una de las Vírgenes, situada al O de la de Copper en el canal del Rey y Bahía de Francisco Drake, y al E de la de Peter ó Pedro, en 63 gr. de long. y en 18 gr. 4 min. de lat.

SALTA, San Miguel de) Ciudad de la Provincia y Gobierno del Tucumán en el Perú, fundada el año de 1582 por Don Gonzalo de Abreu y Figueroa con el nombre de San Clemente de la Nueva Sevilla, y trasladada luego por Don Hernando de Sesma 8 leguas distante de aquel sitio á un hermoso valle llamado de Lerma, que tiene 5 leguas de circunferencia, por donde pasa un rio á cuya orilla está situada, y tiene un puente para comodidad de su vecindario, que aunque expuesto á las invasiones de los Indios infieles, y sin murallas, ni mas defensa que su valor, la han defendido siempre, y se han hecho temibles á aquellos enemigos: tiene 500 hombres capaces de tomar las armas, y 400 casas, una Parroquia con dos Curas, y dos Vice-Parroquias, que son San Bernardo y nuestra Señora de la Candelaria, erigida el año de 1762 para colocar la Imágen que estaba en una Capilla en el valle de Siancas, cerca de una viña; quatro Conventos de Religiosos, uno de San Francisco, otro de Santo Domingo, otro de San Agustin y otro de la Merced, y Colegio que fué de los Regulares de la extinguida Compañia: es muy fér-

fértil y abu
go, centeno
dos, de cuya
nes saladas h
mercio; pero
derable es el
que engorda
ros, á cuya
merosísimo el
gentes que se
los meses de F
20, donde se
valle mas de
40 caballos:
padecen com
especie de le
das las muger
de 25 años t
la garganta; s
estas incomo
residir en ell
dor de la Pro
riéndola por
clima á la de S
tero y á la Ca
dista 60 leg
aquella: está
min. de long
7 min. de lat.

Tiene el
un rio de est
Gobierno qu
nominacion
anterior, á c
fundada, co
y entra en el

SALTIL
del) Villa y
tido de la P

l Perú, fundada el año de 582 por Don Gonzalo de Abreu y Figueroa con el nombre de San Clemente de a Nueva Sevilla, y trasladada luego por Don Hernando de Sesma 8 leguas distante de aquel sitio á un hermoso valle llamado de Lerma, que tiene 5 leguas de circunferencia, por donde pasa un rio á cuya orilla está situada, y tiene un puente para comodidad de su vecindario, que aunque expuesto á las invasiones de los Indios infieles, y sin murallas, ni mas defensa que su valor, la han defendido siempre, y se han hecho temibles á aquellos enemigos: tiene 500 hombres capaces de tomar las armas, y 400 casas, una Parroquia con dos Curas, y dos Vice-Parroquias, que son San Bernardo y nuestra Señora de la Candelaria, erigida el año de 1762 para colocar la Imágen que estaba en una Capilla en el valle de Siancas, cerca de una viña; quatro Conventos de Religiosos, uno de San Francisco, otro de Santo Domingo, otro de San Agustin y otro de la Merced, y Colegio que fué de los Regulares de la extinguida Compañia: es muy fértil y abundante en trigo, centeno, vino y ganados, de cuyas pieles y carnes saladas hace mucho comercio; pero el mas considerable es el de las mulas que engorda en sus potreros, á cuya compra es numerosísimo el concurso de gentes que se juntan allí en los meses de Febrero y Marzo, donde se ven en aquel valle mas de 6000 mulas y 4000 caballos: sus naturales padecen comunmente una especie de lepra, y casi todas las mugeres en pasando de 25 años tienen coto en la garganta; sin embargo de estas incomodidades suele residir en ella el Gobernador de la Provincia, prefiriéndola por su comercio y clima á la de Santiago del Estero y á la Capital, de quien dista 60 leguas y 15 de aquella: está en 314 gr. 38 min. de long. y en 25 gr. 7 min. de lat.

Tiene el mismo nombre un rio de esta Provincia y Gobierno que toma la denominacion de la Ciudad anterior, á cuya orilla está fundada, corre á Levante, y entra en el rio Bermejo.

SALTILLO, Santiago del) Villa y Cabeza de partido de la Provincia y Gobierno del Nuevo Reyno de Leon en la América Septentrional, pertenece al Obispado de Guadalaxara, y es paso preciso para los que transitan á Durango y el Parral en las Costas del Seno Mexicano, atravesando un Puerto estrecho y encaxonado de mas de 2 leguas, y un parage á corta distancia de este llamado la Cuesta de los Muertos, en que habitan las Naciones de Indios Bárbaros, Tobosos y Gavilanes, executando insultos, robos y muertes en los pasageros: está 25 leguas al Poniente con alguna inclinacion al S de su Capital.

Otra Villa hay del mismo nombre en la Provincia de Tepeguana y Reyno de Nueva Vizcaya, es poblacion grande por donde se entra comunmente al Reyno de Leon con quien confina por el Oriente, es de temperamento templado, y dista 60 leguas al E N E de la Capital Guadiana.

SALTO, Valle del) en la Provincia y Corregimiento de Santiago del Reyno de Chile, llamado así por el salto que da el rio Mapocho, que corriendo por tierra llana separa un brazo pa-

para regar este valle, que por la parte del Oriente tiene mucha mas altura que otro donde se despeña con gran ruido y hermosa vista por los estorbos que encuentra en su caida; luego se distribuye en varias acequias para regarlo y hacerlo tan fértil, que siendo abundante de frutos con exceso, maduran y se cogen un mes antes que en las demas partes del Reyno, siendo al mismo tiempo uno de los mejores recreos que hay en él: está media legua de la Ciudad y Capital Santiago.

Tiene el mismo nombre un rio de la Provincia de México en Nueva España, nace en las montañas de la Sierra Nevada, y entra en la laguna de Chalco.

Otro rio del Reyno del Brasil, llamado así por un salto que da por espacio de 3 leguas, corre casi al O, y entra en el de Tocantines, entre el de Sono y el de Cocheira cumplida.

Un Pueblo de la Provincia y Capitanía de Todos Santos en el Brasil, situado á orilla de la Bahía.

Una Isla grande del rio Paraná en la Provincia y Gobierno del Paraguay, llamada así por un gran salto que da el rio enfrente de ella.

S. SALVADOR, Ciudad Capital del Reyno del Brasil, situada en la Bahía de Todos Santos, es grande, rica y bien construida; pero en un terreno tan áspero y desigual que hace muy dificultosa la subida: su altura sobre el nivel del mar es de 600 pies, y por esto se ven precisados á usar de máquinas para subir quanto necesitan. El plano superior de la Ciudad es tan regular como permite la desigualdad del terreno; pero las calles son rectas, y de una anchura suficiente, y la mayor parte tienen la subida tan pendiente que son impracticables para carruages, y así la gente de distincion se hacen llevar en hamacas colgadas de un palanquin que llevan dos negros en los hombros, y con cortinas á los costados. Fundó esta Ciudad Tomas de Sousa, Portugués, cerca del fuerte de San Antonio, en el sitio que hoy llaman Villa Veya ó Ciudad Vieja, y despues se mudó al parage en que está. La situacion incómoda é irregular no la impide hacer un gran comercio, y que sea una de las

las mas ricas de
ca, y antes cont
to á su fortaleza
ca costa se podr
superable, porq
raleza ha dispue
obras exteriores
quean y hacen
cada palmo de
parte Oriental
expugnable, y
bien fortificado
turaleza y el art
didos los aproch
rios fuertes, part
te el de San Pe
un tetragono ir
tierra revestida
rodeado de un
San Diego es casi
ma figura y mat
que sin foso; el
la pólvora lo mis
otro separado he
veda y cubierto
de pirámide; el
tonio tambien de
figura, pero ma
castillo de nues
de Victoria, situ
de medio tiro de
de San Antonio;
Bartolomé que d
Puerto pequeño
renan las embarc
mismo que el de
to y otros que d
entrada de la Bah
que con estos fue

e da el rio enfrente de
n.

S. SALVADOR, Ciudad
pital del Reyno del Bra-
, situada en la Bahía de
dos Santos, es grande,
a y bien construida; pe-
en un terreno tan áspe-
y desigual que hace muy
cultosa la subida: su al-
a sobre el nivel del mar
de 600 pies, y por esto
ven precisados á usar de
quinas para subir quanto
esitan. El plano superior
la Ciudad es tan regu-
como permite la des-
aldad del terreno; pero
calles son rectas, y de
anchura suficiente, y
mayor parte tienen la
ida tan pendiente que
impracticables para car-
ges, y así la gente de
incion se hacen llevar en
macas colgadas de un pa-
quin que llevan dos ne-
s en los hombros, y con
inas á los costados. Fun-
esta Ciudad Tomas de
sa, Portugués, cerca del
te de San Antonio, en
itio que hoy llaman Vi-
Veya ó Ciudad Vieja, y
pues se mudó al parage
que está. La situacion
ómoda é irregular no la
ide hacer un gran co-
cio, y que sea una de
las

las mas ricas de la Amérí-
ca, y antes contribuye tan-
to á su fortaleza que á po-
ca costa se podria hacer in-
superable, porque la natu-
raleza ha dispuesto fosos y
obras exteriores que se flan-
quean y hacen disputable
cada palmo de tierra; la
parte Oriental es casi in-
expugnable, y el resto está
bien fortificado por la na-
turaleza y el arte, y defen-
didos los aproches por va-
rios fuertes, particularmen-
te el de San Pedro que es
un tetragono irregular de
tierra revestida de piedra y
rodeado de un foso; el de
San Diego es casi de la mis-
ma figura y material, aun-
que sin foso; el almacen de
la pólvora lo mismo, y hay
otro separado hecho en bó-
veda y cubierto en figura
de pirámide; el de San An-
tonio tambien de la misma
figura, pero mayor, y el
castillo de nuestra Señora
de Victoria, situado cerca
de medio tiro de cañon del
de San Antonio; el de San
Bartolomé que defiende un
Puerto pequeño donde ca-
renan las embarcaciones, lo
mismo que el de Monferra-
to y otros que dominan la
entrada de la Bahía: parece
que con estos fuertes no le

faltaba á la Ciudad para ha-
cerla inexpugnable mas que
el buen estado de las forti-
ficaciones, y tenerlas pro-
vistas de municiones y tro-
pas, lo qual no sucede por-
que están muy maltratadas,
gran porcion de cañones in-
servibles, y todas las fuerzas
de la Ciudad y de sus cas-
tillos consiste en seis Com-
pañías de tropa reglada, dis-
minuidas por el calor del
clima y mal método de vi-
vir. El comercio que hace
esta Capital es muy consi-
derable, consiste en lienzos,
paños, sombreros, medias
de seda y de hilo, granos,
arroz, harina, vizcocho, vi-
no de Oporto, utensilios de
casa, negros, aceyte, queso,
manteca y puerco salado,
en cuyo cambio da sus pro-
ducciones, como son oro,
azucar, tabaco en hoja y
en polvo, palo de brasil,
pieles, bálsamo de Copay-
ve, Ipecacuana y otras mu-
chas drogas, cuyos efectos
se conducen de la Ciudad
alta á la baxa con máqui-
nas en que trabajan los es-
clavos, y hay tres de que
puede usar qualquiera ve-
cino pagando una contri-
bucion: los habitantes de la
clase distinguida son aten-
tos y corteses; pero el vul-

go

go es fiero é insolente con exceso: las mugeres viven en mayor recogimiento que en Portugal, y no salen de casa sino los Sábados y dias de fiesta á Misa, y eso al amanecer: el Pueblo es muy rico y aplicado al comercio: los edificios son por la mayor parte de piedra, grandes, fuertes y ricamente alhajados: tiene cerca de 2∂ casas: las calles están llenas de negros esclavos de ambos sexôs, que están casi desnudos, sudando con la fatiga, y gimiendo baxo de la mas cruel é insoportable esclavitud; pero lo que causa mas admiracion, á los que tienen humanidad, es ver varias tiendas abiertas y otros parages llenos de estos miserables, desnudos, expuestos á venta pública como si fuesen bestias, sobre los quales tienen sus dueños la misma autoridad que sobre los animales, y muchas veces los tratan con la misma ó mas inhumanidad. La Poblacion se divide en baxa y alta, aquella solo consiste en dos calles y varios almacenes en la orilla de la Bahía para comodidad del embarco y desembarco de los efectos que se transportan, como hemos dicho, á la alta que es la principal, y está adornada de magníficos edificios, y sobre todos la Catedral dedicada á San Salvador que ha dado nombre á la Ciudad, y no solo es de primorosa arquitectura, sino adornada de bella escultura, y dorado por dentro y fuera, enriquecida con cruces de oro, candeleros y otras alhajas de sumo valor, y algunos tan grandes y pesados que no los pueden mover dos hombres; enfrente hay una pequeña plataforma desde donde se goza una hermosa vista de toda la Bahía, Islas &c. unido á la Catedral está el Hospital dedicado á nuestra Señora de la Merced, edificio suntuoso y bien dotado: de la Catedral dependen varias Iglesias Parroquiales, como San Antonio, San Pedro y Santa Bárbara; al N está el Colegio que fué de los Regulares de la Compañia, cuya Iglesia es toda de mármoles llevados de Europa, y así ella como la Sacristía son riquísimas y curiosas, tanto por las alhajas, como por la escultura, adornos y pinturas. Ademas de estos templos tiene Conventos de Religiosos Capuchinos, Carmelitas, Benedic-

dictinos, Fran
Agustinos, un
de Religiosas de
fiora de la Enc
varias Capillas
El Palacio en q
Virrey es excele
y no menos el d
po; y el Tribur
ticia, Hospital y
ficios públicos
pondientes á la
país, cuyo con
mas extension
respondencia co
neyro, cerca del
ferentes minas d
dantísimas de es
Gobierno Portu
tra la política
parte de las Pot
Europa, no perm
gun extrangero
producciones d
menos que co
efectos para ve
dado en dos
una para obliga
á sus vasallos á
gan su orgullo y
dolencia, utiliza
dos los provech
lucroso comerci
para impedir el
los derechos Rea
tribuye cada gé
que precisando
embarcaciones
Lisboa á descar

alta que es la principal, está adornada de magnios edificios, y sobre to- la Catedral dedicada á n Salvador que ha dado nbre á la Ciudad, y no o es de primorosa arquitura, sino adornada de la escultura, y dorado dentro y fuera, enriquea con cruces de oro, caneros y otras alhajas de no valor, y algunos tan ndes y pesados que no pueden mover dos hombs; enfrente hay una pefia plataforma desde don se goza una hermosa visde toda la Bahía, Islas &c. ido á la Catedral está el spital dedicado á nuestra ora de la Merced, edio suntuoso y bien dota: de la Catedral depenn varias Iglesias Parroiales, como San Antonio, n Pedro y Santa Bárbara; N está el Colegio que fué los Regulares de la Comñia, cuya Iglesia es toda mármoles llevados de Euba, y así ella como la Sastía son riquísimas y cusas, tanto por las alha, como por la escultura, ornos y pinturas. Ademas estos templos tiene Conntos de Religiosos Capuinos, Carmelitas, Benedictinos, Franciscanos y Agustinos, un Monasterio de Religiosas de nuestra Señora de la Encarnacion, y varias Capillas y Oratorios. El Palacio en que reside el Virrey es excelente fábrica, y no menos el del Arzobispo; y el Tribunal de Justicia, Hospital y demas edificios públicos son correspondientes á la riqueza del país, cuyo comercio tiene mas extension por su correspondencia con el rio Jeneyro, cerca del qual hay diferentes minas de oro abundantísimas de este metal. El Gobierno Portugués, contra la política de la mayor parte de las Potencias de la Europa, no permite que ningun extrangero compre las producciones del país, y menos que conduzca allí efectos para vender, fundado en dos razones: la una para obligar y animar á sus vasallos á que depongan su orgullo y natural indolencia, utilizándose de todos los provechos de aquel lucroso comercio; y la otra para impedir el desfalco de los derechos Reales que contribuye cada género, porque precisando á todas las embarcaciones que vayan á Lisboa á descargar delante del Palacio, no se saca nada de abordo sin pagar lo establecido; pero á pesar de todas estas precauciones, y de las penas que hay impuestas para los contraventores, se hace mucho contrabando. Los habitantes de San Salvador están tan dedicados á las plantaciones de cañas de azucar y tabaco que hay algunos que tienen 500 esclavos, á los quales hacen trabajar tanto, y alimentan tan mal, que quando resisten siete años se cree que viven mucho: la aplicacion á este comercio hace que descuiden el cultivo de los demas frutos, y que haga sumamente caros los víveres, como el pescado, de que abunda la Bahía, y no cuidan de pescar, ni de engordar los ganados para su subsistencia. Tiene por armas esta Ciudad una paloma blanca con un ramo de oliva en el pico, circundada de una orla de plata con este mote: SIC ILLA AD AREAM REVERSA EST, todo en campo verde, que le concedió el Rey Don Juan III de Portugal, y se ven esculpidas en las puertas de la Ciudad y en las Casas de Ayuntamiento. El año de 1588 intentaron sor-

sorprehenderla los Ingleses; pero la defendieron los Indios animados de los Regulares de la Compañia, dirigidos por el P. Christoval de Govea, Visitador. Juan Laetio en la descripcion de las Indias Occidentales confiesa que los Portugueses deben la conservacion de esta Metrópoli á la industria y fatigas de los referidos Jesuitas. Los Holandeses la tomaron el año de 1623; pero el de 1625 la recobró Manuel de Meneses: fué erigida en Obispado por el Pontífice Julio III el año de 1551, y en Arzobispado y Metropolitano del Brasil por Inocencio XI el de 1676: el clima es cálido y mal sano, y el Puerto grande, cómodo y seguro, pero de difícil entrada: está en 38 gr. 24 min. de long. occid. y en 13 gr. 6 min. de lat. merid.

Tiene el mismo nombre una Provincia y Alcaldía mayor del Reyno de Guatemala, confina por el E con la de San Miguel, por el O con la de Guatemala, por el N con la de Honduras y por el S con el mar Pacífico, es de corta extension y poquísimo comercio, produce alguna azucar y añil, y sin embargo tiene suficiente poblacion que se compone de los Pueblos siguientes.

Sta. Lucía de Suchitoto.
Tenanzingo.
S. Christoval Tutiapa.
Chalatenango.
Quesaltepeque.
San Miguel Tecchoncho.
Arcatagua.
Santo Tomas Tejutla.
San Francisco Sitala.
S. Juan Olocuitla.
Tapác.
Cuyultitán.
San Pedro Masagua.
San Antonio Masagua.
Tepezontes.
Chinameca.
San Miguel.
Tapalguaca.
San Jacinto.
San Miguel Guisocán.
Cuscutan.
Xilobasco.
Tonacatepeque.
San Christoval.
Ayustitepeque.
Panchimalco.
Santa Lucía.
Santo Tomas Texaquangos.
Santiago.
San Marcos.
San Juan Cojutepeque.
Sencontepeque.
Xilopango.
San Antonio Zuyapango.
Pululapa.
Purulapilla.
San Martin Purulapa.
Istepeque.
Apastepeque.

Za-

Zaguayapa.

La Capital ti
mo nombre, es
queña, situada
un rio que á
12 millas sale a
fico; por la p
tiene las asperís
ñas llamadas de
tales: en la inm
la Ciudad hay a
piches de azucar
ganado: tiene
almas de vecin
das clases, tres
de Religiosos,
San Francisco,
to Domingo, y
la Merced; pero
reducidos y pob
90 gr. 3 min. de
y en 13 gr. 5
sept.

Un Pueblo d
cia y Corregimie
ca y Lares en e
xo al Curato de

Otro de la Ca
tido de Uruapán
mayor de Valla
Provincia y Obis
choacán tiene 1
Indios, y está u
S de su Cabece
menos de 20 al
la Capital.

Otro de la C
partido de Und

Zaguayapa. Guacoteti. Texinca. Aduaca.

La Capital tiene el mismo nombre, es Ciudad pequeña, situada á orilla de un rio que á distancia de 12 millas sale al mar Pacífico; por la parte del N tiene las asperísimas montañas llamadas de los Chontales: en la inmediacion de la Ciudad hay algunos trapiches de azucar y hatos de ganado: tiene mas de 50 almas de vecindario de todas clases, tres Conventos de Religiosos, el uno de San Francisco, otro de Santo Domingo, y el tercero de la Merced; pero todos muy reducidos y pobres: está en 90 gr. 3 min. de long. occid. y en 13 gr. 5 min. de lat. sept.

Un Pueblo de la Provincia y Corregimiento de Calca y Lares en el Perú, anexo al Curato del de Pizac.

Otro de la Cabeza de partido de Uruapán y Alcaldía mayor de Valladolid en la Provincia y Obispado de Mechoacán tiene 19 familias de Indios, y está una legua al S de su Cabecera, y poco menos de 20 al Oriente de la Capital.

Otro de la Cabecera de partido de Undameo, de la misma Alcaldía y Obispado que el anterior, tiene 18 familias de Indios, y está 3 leguas al Oriente de su Cabecera.

Otro de la Cabecera de partido de Toxtepec y Alcaldía mayor de Tecali en Nueva España tiene 93 familias de Indios.

Otro de la Provincia y Gobierno de Quixos y Macas en el Reyno de Quito es de temperamento muy cálido y húmedo, y por eso mal sano; produce maiz, yucas y plátanos, pero en corta cantidad porque es muy reducido.

Otro de la Alcaldía mayor de Octupán en Nueva España.

Otro de la Cabecera de Acazinco y Alcaldía mayor de Tepeaca en el mismo Reyno que el anterior tiene 83 familias de Indios, y está 2 leguas de su Cabecera.

Otro de las Misiones que tenian los Regulares de la Compañia en el rio Orinoco y Nuevo Reyno de Granada, situado á orilla del rio Pauto.

Otro de la Provincia y Gobierno de Cumaná, situado á la orilla del rio Ori-

noco, enfrente de Ciudad Real, que fué destruido por los Indios Caribes, y solo permanecen sus ruinas.

Otro de la Provincia y Gobierno de la Sonora en la América Septentrional, situado en el país de los Indios Apaches, á orilla de un rio, entre los Pueblos de Quiburio y de San Marcos.

Otro de la Cabeza de partido de Tlacolula y Alcaldía mayor de Xalapa en Nueva España, situado en una loma, es de temperamento templado por lo que goza de los quatro vientos Cardinales, y rara vez recibe ayres húmedos de las nieblas que alguna vez hay allí por ser el centro de la sierra: está habitado de 40 familias de Indios que se emplean en cortar maderas que son muy estimadas, y hacen el principal renglon de su comercio, y varias frutas exquisitas que cultivan en el recinto de la Poblacion; á 2 leguas de distancia por el O está la rancheria que llaman de la Joya, y sirve de posada ó venta para los traficantes en tiempo de flotas ó azogues: es un parage muy frio y nubloso, habitan allí 12 familias de Españoles y algunos Indios; y en el mismo camino que es el real que va á México, 2 leguas mas adelante, está la estancia de las Vigas, cuyo sitio es del mismo clima, y tambien sirve de albergue á los pasageros: en él viven 20 familias de Españoles y Mestizos ocupados en criar ganado vacuno y cabrio; abunda de pinos, de que sacan porcion de brea y alquitran para llevar á vender á la Vera Cruz para las carenas de navios: está 2 leguas al N de su Cabecera.

Un rio de la Provincia y Gobierno de Buenos Ayres en el Perú nace cerca de la Costa del rio de la Plata, corre al O, y entra en el de Uruguay poco antes de salir este al de la Plata.

Otro rio de la Provincia y Capitanía del rio Jeneyro en el Brasil corre al E, y sale al mar junto al cabo de Santo Tomé.

Otro rio grande de la Provincia y Gobierno del Tucumán nace en el valle de Abaucán, corre al Este en el distrito de la Ciudad de Xuxuy, tambien lo llaman Bermejo.

Una Isla de la mar del N, una de las Lucayas, que fué

ıdios; y en el mismo
ıo que es el real que
México, 2 leguas mas
nte, está la estancia de
igas, cuyo sitio es del
o clima, y tambien sir-
e albergue á los pasa-
: en él viven 20 fa-
s de Españoles y Mes-
ocupados en criar ga-
vacuno y cabrio; abun-
e pinos, de que sacan
ion de brea y alquitran
llevar á vender á la
Cruz para las carenas
navios: está 2 leguas al
e su Cabecera.

n rio de la Provincia
obierno de Buenos Ay-
en el Perú nace cerca
la Costa del rio de la
a, corre al O, y entra
el de Uruguay poco an-
de salir este al de la
a.

Otro rio de la Provincia
apitanía del rio Jeneyro
el Brasil corre al E, y
al mar junto al cabo
Santo Tomé.

Otro rio grande de la
vincia y Gobierno del
cumán nace en el valle
Abaucán, corre al Este
el distrito de la Ciudad
Xuxuy, tambien lo lla-
ı Bermejo.

Una Isla de la mar del
una de las Lucayas, que
fué

fué la primera tierra de aquel Nuevo Mundo que descubrió el Almirante Christoval Colon el año de 1492, en que tomó posesion de aquellos dominios por los Reyes Católicos Don Fernando el Quinto y Doña Isabel que reynaban en Castilla, los Indios la llamaban Guanahani ó Cuanabay, está en 302 gr. 30 min. de long. y en 24 gr. 10 min. de lat.

SALVALEON de Iguey, Pueblo de la Isla de Santo Domingo, una de las primeras Poblaciones que fundaron en ella los Españoles 28 leguas de la Capital, es célebre por la cantidad de azucar que se fabrica en él, y por los crecidos pastos que tiene con que cria infinito ganado, está en 90 gr. 30 min. de long. y en 13 gr. 5 min. de lat.

SALVATIERRA, Ciudad de la Alcaldía mayor de Zelaya y Obispado de Mechoacán en Nueva España, es de temperamento templado, rodeada de Barrios ó Pueblos pequeños en que habitan 905 familias de Indios y 300 de Españoles, Mestizos y Mulatos ocupados la mayor parte en el cultivo de las haciendas y ranchos de labor de su jurisdiccion: tiene dos Conventos de Religiosos, el uno de San Francisco y el otro de Carmelitas Descalzos; es muy fértil y abundante en frutas y semillas de que hace su comercio, y en la ribera ó isleta del Rio Grande cogen muchas sandías y melones que se estiman por los mejores del Reyno; y aunque el terreno es pedregoso, lo hace agradable la variedad de granjas y huertas frutales: dista 12 leguas al OSO de su Capital, y 68 al ONO de México: está en 272 gr. de long. y en 21 gr. 30 min. de lat.

SALUD, Puerto de la) en la Costa del S y Cabeza del O de la Isla de Santo Domingo en la parte que poseen los Franceses, está entre la ensenada de Drie y la punta de Cascajo.

SALUDA, Condado de la Provincia y Colonia de la Carolina Meridional, que es el que tiene obligacion de aprontar un Regimiento de Milicias siempre que lo necesita el Gobierno.

SALUDÉ, Rio de la Provincia y Colonia de la Carolina Meridional, corre al E, y entra en el de Santi.

SAMA, Pueblo de la Pro-

Provincia y Corregimiento de Arica en el Perú, en que hay una caleta que sirve de abrigo á las embarcaciones de los pescadores.

SAMABALETA, Rio de la Provincia y Gobierno de Santa Marta en el Nuevo Reyno de Granada, nace al Sur de la Villa de San Faustino, y entra en el de Lebrija.

SAMACA, Pueblo del Corregimiento de Tunja en el mismo Reyno que el rio anterior, es de temperamento muy frio, está situado en el camino que va á Chiquinquirá, produce mucho trigo, maiz, cebada, papas y demas frutos de tierra fria; tiene 250 Indios, y mas de 300 vecinos: está 2 leguas de Tunja.

SAMAGALLI, Pueblo de la Provincia y Gobierno de Quixos y Macas en el Reyno de Quito, situado á orilla del rio Avenico, al N de la Capital Macas.

SAMAIPATA, Pueblo grande y de numerosa Poblacion en la Provincia y Gobierno de Santa Cruz de la Sierra en el Perú, tiene mas de 600 almas todos Españoles, y á una legua de distancia un cerro alto en que se ve un edificio maltratado del tiempo con vestigios de palacio que llaman del Inca, y dicen que hay escondido allí un gran tesoro desde la gentilidad de los Indios.

SAMAMBAYA, Pueblo de la Provincia y Capitanía de San Vicente en el Brasil, situado entre los de Pinsa y Morungaba.

SAMÁN, Pueblo de la Provincia y Corregimiento de Asangaro en el Perú.

Tiene el mismo nombre un cabo ó punta de tierra en la Costa de la mar del Sur y Provincia y Corregimiento de Camaná en el Perú, junto á la caleta de Laquiaca.

Un valle grande y fértil de la misma Provincia y Corregimiento, entre la Costa del mar del Sur y la Cordillera.

Un Puerto de la Isla de Cuba en la Costa del N, entre la punta de Mulas y el Puerto y rio de las Palmas.

SAMANÁ, Ensenada de) en la Costa de la Isla Española ó de Santo Domingo, entre los cabos Francés y de Engaño, cerca de la qual hay unos baxos del mismo nombre en que se perdió el año de 1724 el Teniente General d
Don Baltasar de
con dos navios d
fiones, llamados
lupe y la Tolosa,
ducian azogues á
Tiene el mism
un Pueblo de la
está la ensenada
situada en la Cab
y á su orilla.
Un cabo ó pun
ra de la misma I
el de Rezon y el
Una Isla pequ
mar del N, al C
Maguana.
SAMAPAMPA
de la Provincia y
del Tucumán en
del distrito y ju
de la Ciudad de
SAMAQUANT
la Provincia y Go
Chocó en el Nue
de Granada, nace
terior de las mo
sale al mar en e
Tucumari ó del
SAMARUNBU
de la Provincia
nía del Rey en
cerca de la Cos
ella y la gran
los Patos.
SAMBA, G
Punta de la Co
Provincia y Go
Cartagena y Nue

do del tiempo con ves-
s de palacio que lla-
del Inca, y dicen que
escondido allí un gran
o desde la gentilidad
os Indios.

AMAMBAYA, Pueblo
Provincia y Capitanía
San Vicente en el Bra-
situado entre los de
a y Morungaba.

AMÁN, Pueblo de la
incia y Corregimiento
Asangaro en el Perú.
iene el mismo nombre
abo ó punta de tierra
a Costa de la mar del
y Provincia y Corregi-
nto de Camaná en el Pe-
junto á la caleta de La-
ca.

n valle grande y fértil
la misma Provincia y
regimiento, entre la Cos-
el mar del Sur y la
dillera.

n Puerto de la Isla de
a en la Costa del N,
e la punta de Mulas y
uerto y rio de las Pal-

AMANÁ, Ensenada de) la Costa de la Isla Es-
ola ó de Santo Domingo,
e los cabos Francés y
Engaño, cerca de la qual
unos baxos del mis-
nombre en que se per-
el año de 1724 el Te-
nien-

niente General de Marina Don Baltasar de Guevara con dos navios de 70 cañones, llamados la Guadalupe y la Tolosa, que conducian azogues á Vera Cruz.

Tiene el mismo nombre un Pueblo de la Isla en que está la ensenada anterior, situada en la Cabeza del E, y á su orilla.

Un cabo ó punta de tierra de la misma Isla, entre el de Rezon y el Cabron.

Una Isla pequeña de la mar del N, al O de la de Maguana.

SAMAPAMPA, Pueblo de la Provincia y Gobierno del Tucumán en el Perú, del distrito y jurisdiccion de la Ciudad de Córdoba.

SAMAQUANTI, Rio de la Provincia y Gobierno del Chocó en el Nuevo Reyno de Granada, nace en lo interior de las montañas, y sale al mar en el golfo de Tucumari ó del Darien.

SAMARUNBÚ, Laguna de la Provincia y Capitanía del Rey en el Brasil, cerca de la Costa, entre ella y la gran laguna de los Patos.

SAMBA, Galera de) Punta de la Costa en la Provincia y Gobierno de Cartagena y Nuevo Reyno

de Granada, entre aquella Capital y la Ciudad de Santa Ma..., en su inmediacion hay unos baxos del mismo nombre.

SAMBALAS, ó Samballas) Islas pequeñas de la mar del N en la Provincia y Gobierno del Darien y Reyno de Tierra-Firme, son muchas distantes desigualmente, y del Continente una, dos, tres y quatro millas, se extienden por mucha distancia, y forman con el pais inmediato las montañas y los bosques siempre verdes una agradable perspectiva desde el mar: en medio de ellas hay muchos canales navegables, por los quales pueden pasar las embarcaciones en la Costa del itsmo, cómodos para fondear, y donde pueden hallar las embarcaciones abrigo de los vientos aunque sean muchas, de modo que siempre han sido asilo de los piratas y contrabandistas: estas Islas por una parte son baxas, llanas y arenosas, cubiertas de árboles y de marisco de diferentes especies: en algunas hay fuentes de muy buena agua, y parages á propósito para carenar embarcaciones: el largo canal en-

entre ellas y el itsmo tiene de ancho 2 millas, y en algunas partes 4, y se extiende desde la punta del mismo nombre hasta el golfo del Darien, y la Costa en que hay muchos Puertos y arroyos de agua fresca; tambien llaman las dichas Islas de Springer.

Tiene el mismo nombre un cabo ó punta en la misma Costa del Darien que toma la denominacion de las Islas anteriores, sale mucho á la mar, y por la parte de Levante cubre la Bahía llamada tambien de Sambalas que la forma el rio de la Concepcion, y cierra á Poniente por la punta de Escribanos, es de terreno baxo y muy poblada de árboles, está en 10 gr. de lat. bor.

La Bahía dicha tiene en medio una Isla pequeña que divide la entrada en dos partes, y la del Poniente es la mejor, está en 9 gr. 59 min. de lat. bor.

SAMBRO, Isla pequeña cerca de la Costa del S de la Nueva Escocia ó Acadia, entre el cabo de su nombre y el Puerto de Cathc ó de Butin.

El cabo dicho está al lado del Puerto de Prospect.

Tiene el mismo nombre un banco de arena cerca de la Costa de la misma Provincia, enfrente del cabo anterior.

SAMBÚ, Pueblo de la Provincia y Gobierno del Darien y Reyno de Tierra-Firme, situado á la orilla del rio de su nombre, cerca de la Costa de la mar del Sur.

El rio referido nace en las montañas de la Costa del Sur, y sale á este mar dentro del golfo de S. Miguel, y detrás de la punta de Garachiné.

SAMIRIA, vease Yana.

SAMO, Villa pequeña de la Provincia y Gobierno de S. Juan de los Llanos en el Nuevo Reyno de Granada, situada á orilla del rio Amadea.

Un Pueblo hay de este nombre con el aditamento de Alto en la Provincia y Corregimiento de Coquimbo y Reyno de Chile, situado en la Cabecera del rio Limari.

Otro con el aditamento de Baxo para distinguirlo del anterior en la misma Provincia y Reyno, situado á orilla del rio de su nombre.

Este corre al O, y entra en el de Limari.

SAM-

SAMPUES,
la Provincia y G
Cartagena en
Reyno de Grana
do en las Saban
camino real que
Capital.

SAÑA, Provin
regimiento del P
Obispado de Tru
fina por el E con
xamarca, por el
la misma en el
Guambos, por el
con la de Piura
O con el mar de
ne de largo 25
N O, y 14 de a
en otro tiempo m
da, y tan abunda
tos, que se carga
Puerto de Cherre
navios para Pana
yaquil, Callao y
ra de lo que in
las Provincias c
su temperamento
nísimo, y en nad
del de Truxillo
quatro pequeños
quales el que e
N llaman de la
que sigue es el
por Lambayeque
un puente de ma
penúltimo pasa p
quarto que corre
que desagua en
Xequetepeque, to

banco de arena cerca
la Costa de la misma
vincia, enfrente del ca-
anterior.

SAMBÚ, Pueblo de la
vincia y Gobierno del
rien y Reyno de Tierra-
me, situado á la orilla
rio de su nombre, cer-
de la Costa de la mar
Sur.

El rio referido nace en
montañas de la Costa
l Sur, y sale á este mar
ntro del golfo de S. Mi-
el, y detrás de la punta
Garachiné.

SAMIRIA, vease Yana.

SAMO, Villa pequeña
la Provincia y Gobierno
S. Juan de los Llanos en
Nuevo Reyno de Gra-
da, situada á orilla del
o Amadea.

Un Pueblo hay de este
ombre con el aditamento
Alto en la Provincia y
orregimiento de Coquim-
o y Reyno de Chile, si-
ado en la Cabecera del
o Limari.

Otro con el aditamento
Baxo para distinguirlo
el anterior en la misma
rovincia y Reyno, situa-
o á orilla del rio de su
ombre.

Este corre al O, y en-
ra en el de Limari.

SAM-

SAMPUES, Pueblo de la Provincia y Gobierno de Cartagena en el Nuevo Reyno de Granada, situado en las Sabanas, y en el camino real que va á la Capital.

SAÑA, Provincia y Corregimiento del Perú en el Obispado de Truxillo, confina por el E con la de Caxamarca, por el N E con la misma en el partido de Guambos, por el N y N O con la de Piura, y por el O con el mar del Sur; tiene de largo 25 leguas S E N O, y 14 de ancho; fué en otro tiempo muy poblada, y tan abundante de frutos, que se cargaban en el Puerto de Cherrepe muchos navios para Panamá, Guayaquil, Callao y Chile, fuera de lo que internaba á las Provincias confinantes; su temperamento es benignísimo, y en nada diferente del de Truxillo; riéganla quatro pequeños rios, de los quales el que está mas al N llaman de la Leche, el que sigue es el que pasa por Lambayeque, y tiene un puente de madera, y el penúltimo pasa por Safia, el quarto que corre al S es el que desagua en el mar por Xequetepeque, todos mudan de nombre segun los parages por donde pasan, y todos tienen su origen de las serranias de Caxamarca: los frutos que produce esta Provincia son muchos, pues ademas del trigo, maiz, arroz y demas semillas, hay todo género de frutas, cañafistola, cocos grandes, dátiles y mameyes; lábrase mucha sosa ó barrilla, que allí llaman lico, de que hacen las legias, y sacan mucho sebo de las cabras que compran en la Provincia de Piura para engordarlas en esta, y solo en el Pueblo de Lambayeque se matan 600 cada año, de cuyas pieles curten cordobanes, y de estos tres renglones consiste principalmente el comercio que constituyen esta Provincia una de las mas ricas del Reyno: tambien comercia en ropas que fabrica de finísimo algodon, como manteles, servilletas, toallas; coge asimismo mucho tabaco, algun vino, y hace bastante azucar, y unas esteras de juncos delgados que allí llaman petates: no tiene en su Costa mas que un Puerto muy peligroso para entrar en el llamado Cherrepe, y una caleta con el nombre de Pacas-

casmayo: la Capital es Santiago de Miraflores, á quien comunmente dan el mismo nombre de la Provincia, los demas Pueblos de su jurisdiccion son los siguientes.

Santa Lucía.	Mocupe.	Pueblo Nuevo.
Cherrepe.	Guadalupe.	S. Pedro de Lloco.
San Juan de la Punta.	San Joseph.	S. Miguel de Pixce.
Jayanca.	Muchumi.	Eten.
Pacora.	Tucume.	Monsefú.
Morrope.	Ferrenafe.	Reque.
Illimo.	Chiclayo.	Chepén.
	San Ildefonso de	Xequetepeque.

Tiene el mismo nombre una Villa que fué Capital de la Provincia anterior, aunque su denominacion es Santiago de Miraflores, situada cerca de la Costa del mar del Sur, y á orilla del rio de su nombre, el año de 1685 la saqueó el pirata Eduardo David, y desde entonces se pasó á establecer la mayor parte del vecindario al Pueblo de Lambayeque: el de 1728 se arruinó casi toda por una inundacion del rio, y los vecinos lo atribuyeron á castigo del Cielo, por haber vendido á la Catedral de Lima el Cuerpo de su Arzobispo Santo Toribio Mogrovejo que tenian por haber muerto allí: es de excelente clima, y de territorio muy fértil y ameno; hoy solo subsisten el Convento de San Francisco, y el Hospital de San Juan de Dios, con algunas pocas familias nobles, pero muy pobres: está situada entre los Pueblos de Lambayeque y Guadalupe en 6 gr. 52 min. de lat. aust.

SANARE, Santa Ana de) Pueblo de la Provincia y Gobierno de Venezuela en el Nuevo Reyno de Granada, situado á orilla de un rio que entra en el de Sarane, al E de la Ciudad de Tucuyo, en el camino que baxa á Barquisimeto, es Doctrina de Indios, para los quales fué principalmente fundado, y los que lo habitan son tributarios: hay tambien algunos vecinos Españoles y de otras castas, así dentro de su Poblacion como en los campos de su territorio, donde tienen semen-

te-

an- nombre de la Provincia, los
ien demas Pueblos de su juris-
smo diccion son los siguientes.

upe.	Pueblo Nuevo.
dalupe.	S. Pedro de Lloco.
Joseph.	S. Miguel de Pixce.
chumi.	Eten.
cume.	Monsefú.
renafe.	Reque.
clayo.	Chepén.
Ildefonso de	Xequetepeque.

nbre de San Francisco, y el Hos-
pital pital de San Juan de Dios,
rior, con algunas pocas familias
on es nobles, pero muy pobres:
, si- está situada entre los Pue-
a del blos de Lambayeque y Gua-
del dalupe en 6 gr. 52 min. de
año lat. aust.

irata SANARE, Santa Ana de) Pueblo de la Provincia y
desde Gobierno de Venezuela en
able- el Nuevo Reyno de Grana-
el ve- da, situado á orilla de un
Lam- rio que entra en el de Sa-
se ar- rane, al E de la Ciudad de
una Tucuyo, en el camino que
y los baxa á Barquisimeto, es Doc-
on á trina de Indios, para los qua-
r ha- les fué principalmente fun-
tedral dado, y los que lo habitan
su Ar- son tributarios: hay tam-
Mo- bien algunos vecinos Espa-
r ha- ñoles y de otras castas, así
le ex- dentro de su Poblacion co-
rrito- mo en los campos de su ter-
; hoy ritorio, donde tienen semen-
nvento te-

teras de trigo y otros granos: confina al Oriente con el Pueblo de nuestra Señora de la Aparicion de la Corteza, del Vicariato de la Villa de Araure: al Poniente con el Pueblo de Barbacoas, distante 17 leguas al N con el Pueblo de Cubiro, distante 7 y al S con declinacion al Poniente con el Pueblo de Guarico que dista 9: consta su vecindario de 1809 Españoles y gente de color, y 244 Indios.

SAÑASCA, Pueblo de la Provincia y Corregimiento de Aimaraes en el Perú, anexo al Curato del de Soraya.

SANATEPÉC, Pueblo de la Provincia y Alcaldía mayor de Chiapa en el Reyno de Guatemala.

SANBORONDÓN, vease Zamborondón.

SANCHEZ, Villa de la Provincia y Gobierno de Cumaná, situada á orilla del rio Orinoco, enfrente de la boca del de Manapire.

Tiene el mismo nombre un Pueblo de la Provincia y Gobierno del Tucumán en la jurisdiccion y distrito de la Ciudad de Córdoba, situado á la orilla del rio Tercero.

Otro Pueblo con la advocacion de Santiago en la Provincia y Gobierno de Buenos Ayres, situado á la orilla del rio de la Plata, y al S de la Ciudad de Corrientes.

Un rio de la Provincia y Reyno de Tierra-Firme en el distrito y Gobierno de Portobelo corre al N, y sale al mar entre esta Ciudad y el Puerto de Naos.

SANCHO-PARDO, Baxo de peñas de la mar del N, cerca de la Costa de la Isla de Cuba, y del cabo de San Antonio de ella.

SANCUDO, Pueblo corto y reducido de Indios de las Misiones que tienen los Religiosos de Santo Domingo en la jurisdiccion de la Ciudad de San Christoval en el Nuevo Reyno de Granada, situado á las orillas del rio Apure, es de temperamento muy cálido, sus naturales, que son pocos de la Nacion Chinatos, están reputados en todo el Reyno por insignes hechiceros.

SANDE, Rio pequeño del Reyno del Brasil, nace entre el de Taquanhuna y el de Araguaya, y á poco espacio de su curso entra en el de Tocantines.

SANDER, Pueblo de la Provincia y Gobierno de

Jaen de Bracamoros en el Reyno de Quito.

SANDIA, Pueblo y Capital de la Provincia y Corregimiento de Carabaya en el Perú, situado á orilla del rio Amantata.

SANDOSKY, Fuerte de la Nueva Francia ó Canadá, construido por los Franceses el año de 1751 á la orilla del lago Erié, y boca del rio Blanche.

SANDWICH, Ciudad del Condado de Barnstable en la Colonia de Plimouth y Provincia de la Nueva Inglaterra en los Estados Unidos de la América, situada 5 millas al E de la Bahía de Buzard, y 10 al N E de Falmouth, en el itsmo que forma la península cerca del rio del mismo nombre, á la entrada de la Bahía de Cabo Cod, donde sale al mar una punta de tierra llamada de Sandy; su situacion la hace poco considerable, porque no tiene Puerto, ni pueden acercarse las embarcaciones por los bancos de arena que tiene.

Tiene el mismo nombre una Isla en el estrecho de Magallanes, muy cerca de la Costa del E, entre el Morro de Tres Puntas y la Isla de Jayme.

SANDY, Cabo de) Punta de tierra del Condado de Barnstable y Colonia de Plimouth en la Nueva Inglaterra y Estados Unidos de la América, que es el Cabo Occidental, entre la tierra de Main y la Isla de Nantucket, de donde sale un banco de arena y le da el nombre: está en 92 gr. 35 min. de long. y en 41 gr. 24 min. de lat.

Una Ciudad hay de este nombre en la Isla de San Christoval, una de las Antilles, es grande, y está situada en el extremo del N O, fué Capital de la parte que poseían los Ingleses antes del tratado de la paz de Utrech, en que les fué cedida toda por los Franceses.

SANGALLO, Puerto de la mar del Sur en la Provincia y Corregimiento de Camaná en el Reyno del Perú, enfrente de las Islas de Chincha.

SANGARARA, Pueblo de la Provincia y Corregimiento de Quispicanchi en el Perú.

SANGAY, Monte y volcán muy alto de la Provincia y Gobierno de Quixos y Macas en el Reyno de Quito, y en el partido del Segun-

SANDY, Cabo de) Punta de tierra del Condado de Barnstable y Colonia de Plimouth en la Nueva Inglaterra y Estados Unidos de la América, que es el Cabo Occidental, entre la tierra de Main y la Isla de Nantucket, de donde sale un banco de arena y le da el nombre: está en 92 gr. 35 min. de long. y en 41 gr. 24 min. de lat.

Una Ciudad hay de este nombre en la Isla de San Christoval, una de las Antilles, es grande, y está situada en el extremo del N O, fué Capital de la parte que poseían los Ingleses antes del tratado de la paz de Utrech, en que les fué cedida toda por los Franceses.

SANGALLO, Puerto de la mar del Sur en la Provincia y Corregimiento de Camaná en el Reyno del Perú, enfrente de las Islas de Chincha.

SANGARARA, Pueblo de la Provincia y Corregimiento de Quispicanchi en el Perú.

SANGAY, Monte y volcán muy alto de la Provincia y Gobierno de Quixos y Macas en el Reyno de Quito, y en el partido del Segundo, cuyo nombre tambien le dan, por la parte del N se ve siempre cubierto de nieve, su altura es prodigiosa, pues segun los Académicos de las Ciencias de Paris que lo midieron tiene 2687 toesas desde el nivel del mar: en su cumbre se ve siempre arder y arrojar fuego, cenizas, y materias calcinadas y metálicas, con bramidos tan fuertes que se oyen á mucha distancia, pues en el Pueblo de Pintac del Corregimiento de Quito, que dista mas de 40 leguas, se oyen con claridad quando corre el viento de aquella parte; los campos que hay á su inmediacion están esterilizados enteramente por la gran cantidad de ceniza que los cubre: en su falda á la parte de Levante hay una laguna de donde nace el rio Palora, y por la del Mediodia el del Volcán, y otro que llaman de Puente-Honda, el qual entra despues en el Upano: está en 2 gr. 7 min. de lat. aust.

Tiene el mismo nombre un rio de la propia Provincia y Reyno, nace á la falda del monte anterior de las nieves que se derriten, y uniéndose con el de Upano forman el Pairá que entra muy caudaloso en el Marañon.

Un Pueblo de la misma Provincia y Reyno que el monte anterior, situado á la falda de él, y á la orilla y cabecera del rio que tiene la misma denominacion.

SANGAYACO, Pueblo de la Provincia y Corregimiento de Castro Virreyna en el Perú, anexo al Curato del de Huaitara.

SANGOLICA, Pueblo de la Provincia y Alcaldía mayor de Oaxaca en Nueva España, situado cerca del de Jalapa.

SANGRALOVRE, Rio de la Provincia y país de las Amazonas en el territorio de Matogroso y parte del que poseen los Portugueses, nace al O de la Villa del Oro, corre al S S O, y luego tuerce su curso al O para entrar en el de Itenes ó Guaporé, en sus orillas hay muy buenas minas de oro.

SANO, Pueblo de la Provincia y Gobierno de la Guayana ó Nueva Andalucía, situado á la orilla del rio Orinoco al N, ¼ al N O de la Ciudad de Real Corona.

SANQUÉL, vease Mialilú.

SANSA, Rio pequeño de la

la Provincia y Gobierno de San Juan de los Llanos en el Nuevo Reyno de Granada, corre al E, y á poco espacio de su curso entra en el Ariari.

SANTA, Provincia y Corregimiento del Reyno del Perú, confina por el E con la de Guailas, por el N con la de Truxillo, por el SO con la de Caxatambo, y por el O con la mar del S; tiene de largo 40 leguas NS, y de 10 á 12 de ancho EO; es de temperamento cálido como todas las de la Costa; tiene varios Puertos, y algunos cómodos y abrigados para toda especie de embarcaciones; riéganla muchos arroyos y rios, pero los mas caudalosos son dos que terminan su jurisdiccion, llamados el uno de la Barranca y el otro de su mismo nombre, y ambos son peligrosos de vadear: esta Provincia es de las mas pobres del Reyno, y todo su comercio consiste en sebo del ganado de cerda que llevan á Lima, en la siembra de maiz, y en la pesca de tollo y otros pescados que salan y llevan á varias partes para vender; fabrican allí tambien alguna azucar y aguardiente, y cogen algun aji y algodon, que en la Provincia de Guailas cambian por harinas, papas, pañetes y bayetas. A distancia de dos leguas del rio de la Barranca y una del mar se ve sobre un pequeño cerro una fortaleza del tiempo del gran Chimo, Cazique ó Regulo que dominó en estos valles, tan poderoso que hizo oposicion á los Incas: es quadrilonga con tres recintos de murallas de tapia, dominando las interiores á las que siguen; el lado mayor de la mas exterior tiene 300 varas, y el menor 200; dentro del último hay varias viviendas separadas con pasadizos ó calles estrechas: á 30 varas de cada ángulo del recinto exterior se hallan unos baluartes en figura de rombos que flanquean las cortinas. Tambien hay un cerro escarpado por la parte del mar, en cuya cumbre hay tres cercas semicirculares por la parte de tierra que dicen eran las cárceles del gran Chimo, y que desde allí hacia despeñar al mar á los delinqüentes: uno y otro edificio están muy arruinados. Tiene tambien esta Provincia minas de piedra imán: tenia su Corregidor de repartimien-

miento 25
pagaba 200
da año. La

Nepeña.
Huambacho.
Casma Alta.
Casma Baxa.
Guarmey.

Tiene el
la Capital, V
el valle y ri
es Poblacion
de que la sa
yó el pirata
vid el año d
antes un Co
ligiosos de
que quedó e
ruinado, es
casi en la mi
ro los vecino
librarse en a
abandonaron
retiraron me
allí á la oril
es donde pern
inundada po
el año de 17
en ella una i
de mosquitos
sia Parroquia
milagrosa efi
crucificado,
perador Carl
60 leguas de
gr. de long.
lat. merid.

algodon, que en la Provincia de Guailas cambian por harinas, papas, pañetes y bayetas. A distancia de dos leguas del rio de la Barranca y una del mar se ve sobre un pequeño cerro una fortaleza del tiempo del gran Chimo, Cazique ó Regulo que dominó en estos valles, tan poderoso que hizo oposicion á los Incas: es quadrilonga con tres recintos de murallas de tapia, dominando las interiores á las que siguen; el lado mayor de la mas exterior tiene 300 varas, y el menor 200; dentro del último hay varias viviendas separadas con pasadizos ó calles estrechas: á 30 varas de cada ángulo del recinto exterior se hallan unos baluartes en figura de rombos que flanquean las cortinas. Tambien hay un cerro escarpado por la parte del mar, en cuya cumbre hay tres cercas semicirculares por la parte de tierra que dicen eran las cárceles del gran Chimo, y que desde allí hacia despeñar al mar á los delinqüentes: uno y otro edificio están muy arruinados. Tiene tambien esta Provincia minas de piedra imán: tenia su Corregidor de repartimiento 250 pesos fuertes, y pagaba 200 de alcavala cada año. La Capital es Santa Maria de la Parrilla, y su Poblacion consta de los Pueblos siguientes.

Nepeña.	Huamba.	Lacramarca.
Huambacho.	Cusmo.	Taquilpin.
Casma Alta.	Pativilca.	Quisquis.
Casma Baxa.	Llaután.	Quillo.
Guarmey.		

Tiene el mismo nombre la Capital, Villa fundada en el valle y rio de su nombre, es Poblacion muy corta desde que la saqueó y destruyó el pirata Eduardo David el año de 1685, tenia antes un Convento de Religiosos de San Francisco que quedó enteramente arruinado, estaba entonces casi en la misma Costa; pero los vecinos que pudièron librarse en aquella invasion abandonaron el sitio, y se retiraron media legua de allí á la orilla del rio, que es donde permanece hoy: fué inundada por una avenida el año de 1761, se padece en ella una insufrible plaga de mosquitos: en su Iglesia Parroquial se venera una milagrosa efigie de Christo crucificado, dádiva del Emperador Carlos Quinto: está 60 leguas de Lima, en 300 gr. de long. y en 9 gr. de lat. merid.

Un rio de la misma Provincia nace en las montañas de la de Huailas, y media legua despues del Pueblo de su nombre por donde pasa entra en el mar del S.

Una Isla pequeña de la mar del S, enfrente de la boca del rio anterior, está desierta é inculta.

SANTANDÉR, Nueva) Provincia y Gobierno del Reyno de Nueva España, llamado tambien de la Sierra Gorda, se extiende del S al N por mas de 100 leguas en la Costa de Seno ó Golfo Mexicano, confina por el S con la jurisdiccion y Alcaldía mayor de Panuco y Tampico, Villa de los Valles y Provincia de Guasteca, por el N con la de Coaguila y principio de la de las Texas; de Oriente á Poniente tiene 80 leguas, desde la Costa del mar hasta los confines del Nuevo Rey-

Reyno de Leon, y resto de la Provincia referida de Coaguila; está la mayor parte situada baxo de la Zona Torrida; es de benigno temperamento y ayre sano, como de terreno fértil y abundante en granos y frutos, y particularmente de ganados; tiene muchas salinas, y algunos minerales excelentes de plata en las vertientes de la sierra, de donde baxan muchos rios que fertilizan los valles: estuvo este dilatado país poblado de innumerables Indios sin conquistar por muchos años, hasta el de 1748 que emprehendió su conquista y reduccion el Coronel de Milicias de la Ciudad de Queretaro Don Joseph de Escandón, que lo consiguió despues de infinitos gastos, afanes y fatigas, poblando 26 Villas y Pueblos que no han tenido adelantamiento despues, en cuya remuneracion le concedió el Rey diferentes privilegios, y el título de Conde de Sierra Gorda. La Capital es la Villa del mismo nombre, fundada por el mismo conquistador el año de 1748, tiene un gran Puerto que descubrió el de 1739, y un fuerte construido para su defensa: si hubieran proseguido con el calor que empezó su establecimiento, aprovechándose de las ventajas del Puerto, podria haber sido de consideracion; pero hoy es un Pueblo en que la mayor parte de las casas son barracas de paja.

SANTERO, Pueblo de la Provincia y Gobierno de Cartagena en el Nuevo Reyno de Granada, del partido y distrito de la Villa del Sinú, situado cerca de la Costa del mar en la ensenada del mismo nombre, formado de diferentes Pueblecillos cortos que reunió en este el Gobernador D. Francisco Pimienta el año de 1776.

SANTIAGO, Provincia y Corregimiento del Reyno de Chile, tiene de largo 21 leguas N S, y 26 de ancho de Oriente á Poniente; hay en ella muchas minas de oro, las quales solo se pueden trabajar en los meses de Verano, que son Diciembre, Enero, Febrero y Marzo, porque en el Invierno la mucha nieve y los intensos frios hacen retirar á los trabajadores: á 20 leguas de la Capital está el gran mineral de Kempú, cuyos metales son unos de fun-

fensa: si hubieran proseguido con el calor que empezó su establecimiento, aprovechándose de las ventajas del Puerto, podria haber sido de consideracion; pero hoy es un Pueblo en que la mayor parte de las casas son barracas de paja.

SANTERO, Pueblo de la Provincia y Gobierno de Cartagena en el Nuevo Reyno de Granada, del partido y distrito de la Villa del Sinú, situado cerca de la Costa del mar en la ensenada del mismo nombre, formado de diferentes Pueblecillos cortos que reunió en este el Gobernador D. Francisco Pimienta el año de 1776.

SANTIAGO, Provincia y Corregimiento del Reyno de Chile, tiene de largo 21 leguas N S, y 26 de ancho de Oriente á Poniente; hay en ella muchas minas de oro, las quales solo se pueden trabajar en los meses de Verano, que son Diciembre, Enero, Febrero y Marzo, porque en el Invierno la mucha nieve y los intensos frios hacen retirar á los trabajadores: á 20 leguas de la Capital está el gran mineral de Kempú, cuyos metales son unos de fundicion y otros de beneficio, aunque no está corriente su labor y bien establecida con tener 16 betas ó 150 estacas; mas hácia el S hay otro con el nombre de Maipo, cuyos metales se baxan de los ingenios de un cerro muy elevado en que se descubrieron mas de 100 años hace con el nombre de San Simon, y tambien las que llaman de San Pedro Nolasco que rinden porcion considerable de pifia: á la parte Oriental de este cerro hay un parage muy ameno llamado Valle Blanco en que se crian gusanos de seda: á la parte del N por los cerros del Curato de Colina se hallan 34 minas de oro que actualmente se trabajan, ademas de las ya trabajadas que llegan á 200, cinco lavaderos en el cerro de Guindo, y otras ocho estacas en el Asiento Viejo de Tiltil; el alto de Calen es todo de lavaderos de oro muy rico: tambien tiene esta Provincia minas de cobre y de estaño, y en Lampa tres de plata y una de plomo: en la estancilla de Montenegro hay una beta de jaspe descubierta nuevamente que es muy dócil al labrarlo, de que fabrican jarros, xícaras y otras piezas.

La Capital de esta Provincia, que al mismo tiempo lo es de todo el Reyno, tiene el mismo nombre, fué fundada por Pedro de Valdivia su conquistador el año de 1541 en un dilatado valle cerrado á la parte de Levante por la Cordillera de los Andes, al Poniente por las colinas de Prado y de Poanque, al N por el riachuelo de Colina, y al Mediodia por el rio Mapocho, llamado tambien Topocalma, el qual baña la Ciudad al N, y atraviesa regando y fertilizando el valle á quien da su nombre: llamóse al principio la Ciudad Nueva Estremadura, en memoria del país de su fundador: su situacion es de las mas ventajosas y agradables que puede ofrecer la idea, y lo mismo el temperamento: el terreno es tan fértil y abundante de todo que nada se echa menos para comodidad y regalo de la vida: las calles son anchas, empedradas y tiradas á cordel, que forman quadras ó islas todas iguales: las casas, aunque baxas, son cómodas y hermosas, todas tienen jardin que

que riegan las acequias que sacan del rio. La Plaza mayor, que casi está en el centro de la Poblacion, tiene una magnifica fuente, la fachada del N ocupa el Palacio del Presidente, el Tribunal de la Audiencia, las Casas de Ayuntamiento y la Cárcel: la de Occidente la Iglesia Catedral y Palacio del Obispo: hácia el N tiene de la otra parte del rio dos arrabales llamados, el uno Chimba y el otro Cañadilla; y al Oriente, casi tocando las casas, un mediano cerro con el nombre de Santa Lucía, desde cuya cima se descubre todo el llano que tiene 6 leguas de largo y 7 de ancho: es Cabeza de Obispado sufraganeo de Lima, erigido por la Santidad de Paulo IV el año de 1561. Tiene ademas de la Catedral, que es magnifica, tres Parroquias con los nombres de San Pablo, Santa Ana y San Isidoro, y posteriormente se erigió otra con el de San Francisco de Borja en una de las Iglesias que tenian los Regulares de la Compañia: tres Conventos de Religiosos del Órden de San Francisco, que son el de la Casa grande, el Colegio de Estudios de San Diego, y el de Recoletos fuera de la Ciudad llamado de Monte Alberne: dos de San Agustin, uno de Santo Domingo, otro de la Merced, otro de San Juan de Dios con un gran Hospital: tenia cinco Colegios de los Regulares de la extinguida Compañia; á saber, San Miguel, el Noviciado, San Pablo, San Xavier que era Casa de Estudios con Universidad en que se conferian grados titulada San Felipe, y la Olleria para Casa de Exercicios: siete Monasterios de Religiosas, los dos de Santa Clara, otros dos de Carmelitas, el uno en la Ciudad y el otro en el arrabal de la Cañadilla, uno de Capuchinas, otro de Dominicas con la advocacion de nuestra Señora de la Pastoria, otro de Agustinas y un Beaterio de este mismo Órden: una Casa de recogidas, otra de Exercicios y otra para recoger niños expósitos; y ademas de los Conventos referidos tienen los Religiosos de Santo Domingo una Recoleccion en el referido arrabal de Chimba, y á corta distancia una Capilla de nuestra Señora del Rosario llamada comunmente de la Viña, y la

la de la
gio en la
esta Capi
lias de la
y ricas: el
Audiencia
Ciudad de
trasladado
1574, que
tinguió, y
de 1609:
Cruzada,
Casa de M
acuña mu
territorio e
no y fértil
país llamab
ra Promoc
idioma sig
bayles y a
plicar su ex
nidad; goz
dad muy n
concedido
de 1552,
escudo en
en medio
con una es
no, y por
ras de oro

OBISPOS

1 Don R
mona e
de Sant
Cuzco,
quando

San Diego, y el de Recoletos fuera de la Ciudad llamado de Monte Alberne: dos de San Agustin, uno de Santo Domingo, otro de la Merced, otro de San Juan de Dios con un gran Hospital: tenia cinco Colegios de los Regulares de la extinguida Compañia; á saber, San Miguel, el Noviciado, San Pablo, San Xavier que era Casa de Estudios con Universidad en que se conferian grados titulada San Felipe, y la Olleria para Casa de Exercicios: siete Monasterios de Religiosas, los dos de Santa Clara, otros dos de Carmelitas, el uno en la Ciudad y el otro en el arrabal de la Cañadilla, uno de Capuchinas, otro de Dominicas con la advocacion de nuestra Señora de la Pastoria, otro de Agustinas y un Beaterio de este mismo Orden: una Casa de recogidas, otra de Exercicios y otra para recoger niños expósitos; y ademas de los Conventos referidos tienen los Religiosos de Santo Domingo una Recoleccion en el referido arrabal de Chimba, y á corta distancia una Capilla de nuestra Señora del Rosario llamada comunmente de la Viña, y la de la Merced un Colegio en la Cañada. Ilustran esta Capital muchas familias de la mayor distincion y ricas: el Tribunal de Real Audiencia fundado en la Ciudad de la Concepcion trasladado á esta el año de 1574, que despues se extinguió, y se restableció el de 1609: los de la Santa Cruzada, el de Cuentas, y Casa de Moneda en que se acuña muchísimo oro. El territorio es delicioso, ameno y fértil, los Indios del país llamaban á esta llanura Promocaes, que en su idioma significa lugar de bayles y alegria, para explicar su extraordinaria amenidad; goza título de Ciudad muy noble y muy leal concedido por el Rey el año de 1552, y por armas un escudo en campo blanco, y en medio un leon rapante con una espada en la mano, y por orla ocho veneras de oro. Sus naturales son robustos, bien apersonados, corpulentos y de buen semblante, y las mugeres de particular hermosura, agrado y gracia; pero todas las ventajas de esta bella Poblacion las contrapesa la freqüencia con que experimenta el azote de los terremotos en que ha padecido mucho, particularmente en los años de 1570, 1647, 1657, 1722, 1730 y 1737: los Indios Araucanos la destruyeron enteramente el de 1601: su vecindario se compone de mas de 4∂ familias: ha sido patria de Don Antonio de Irazabal y Andia, Marques de Valparaiso, Comandante General de Canarias, Virrey de Tremecén, de Orán y de Navarra, y del Consejo Supremo de Estado y Guerra: está 20 leguas del Puerto de Valparaiso en la mar del S, en 307 gr. de long. y en 33 gr. 40 min. 11 seg. de lat. aust.

OBISPOS QUE HA HABIDO EN SANTIAGO de Chile.

1 Don Rodrigo Gonzalez Marmolejo, natural de Carmona en Andalncía, se hallaba de Cura y Vicario de Santiago de Chile nombrado por el Obispo del Cuzco, á cuya Diócesis pertenecia este Reyno, y quando se desmembró y erigió en Obispado fué pre-

sentado para él por el Señor Don Felipe II, erigió la Iglesia en Catedral, y la gobernó con gran zelo y santidad, murió de 74 años el de 1565.

2 Don Fr. Fernando de Barrionuevo, del Órden de San Francisco, natural de Guadalaxara, sugeto de señalada buena vida, costumbres y literatura, como consta de las informaciones que se hicieron despues de su muerte, fué el segundo Obispo de Santiago de Chile, presentado el año de 1566, gobernó su Iglesia solo 18 meses, y murió el de 1568.

3 Don Fr. Diego de Medellin, á quien otros llaman Pedro, del mismo Órden que el anterior, Colegial en el Colegio Real de Lima, y el primer Sacerdote y Doctor que hubo en él, Predicador admirable y de celestial espíritu, Varon Apostólico y de excelentes virtudes, fué Provincial de la Provincia de los doce Apóstoles de Lima, Guardian del Convento de esta Capital, de inculpable vida y exemplar modestia, electo Obispo de esta Santa Iglesia de Santiago de Chile el año de 1574, asistió al Concilio de Lima, y gobernó con santidad y prudencia 17 años venerado de todos, murió muy pobre, y fué sepultado en una Capilla que fundó, el año de 1593.

4 Don Fr. Pedro de Azuaga, natural de Medellin en Estremadura, Religioso del Órden de San Francisco en la Provincia del Nuevo Reyno de Granada, electo Obispo de Santiago de Chile el año de 1595, de que tomó posesion el siguiente sin estar consagrado, y así falleció el de 1597.

5 Don Fr. Juan Perez de Espinosa, tambien Religioso del Órden de San Francisco, natural de Toledo, pasó á la América de Misionero, donde permaneció 44 años, y el Rey Don Felipe III le presentó para este Obispado el año de 1600, fundó en su Iglesia un Seminario, volvió á España sin licencia del Rey ni de su Santidad, expuso los motivos que habia tenido para ello, y no juzgándose suficientes se le mandó volver á su Iglesia, anulando el Consejo de Indias las memorias que habia fundado en Toledo, Se-

vi-

Señor Don Felipe II, erigió
y la gobernó con gran zelo
4 años el de 1565.
Barrionuevo, del Órden de
de Guadalaxara, sugeto de
ostumbres y literatura, como
nes que se hicieron despues
egundo Obispo de Santiago
año de 1566, gobernó su
y murió el de 1568.
dellin, á quien otros llaman
en que el anterior, Colegial
Lima, y el primer Sacerdote
él, Predicador admirable y
ron Apostólico y de excelen-
ncial de la Provincia de los
, Guardian del Convento de
able vida y exemplar modes-
esta Santa Iglesia de Santia-
1574, asistió al Concilio de
antidad y prudencia 17 años
rió muy pobre, y fué sepul-
ue fundó, el año de 1593.
aga, natural de Medellin en
del Órden de San Francis-
Nuevo Reyno de Granada,
ago de Chile el año de 1595,
el siguiente sin estar consa-
l de 1597.
Espinosa, tambien Religioso
ancisco, natural de Toledo,
Misionero, donde permaneció
on Felipe III le presentó para
de 1600, fundó en su Iglesia
á España sin licencia del Rey
puso los motivos que habia te-
zgándose suficientes se le man-
, anulando el Consejo de In-
habia fundado en Toledo, Se-
vi-

villa y Alcalá, por ser con dinero de aquel Obispado, de donde trajo 700 pesos que se mandaron volver á él despues que murió en el Convento de su Órden en Sevilla el año de 1622.

6 Don Francisco de Salcedo, Canónigo Dignidad de Tesorero de la Iglesia del Tucumán, Dean de la Metropolitana de Charcas, electo Obispo de Santiago de Chile el referido año de 1622, celebró Sínodo para el mejor gobierno de su Diócesis el de 1628, erigió la Parroquia de Santa Ana, y en su tiempo consiguieron los Españoles una célebre victoria de los Indios Araucanos, murió el año de 1635.

7 Don Fr. Gaspar de Villarroel, del Órden de San Agustin, natural de Quito, fué Lector de Artes y Prior de algunos Conventos en su Provincia, pasó á España, donde adquirió créditos de célebre Predicador y sabio escritor, como acreditan sus obras, y singularmente la intitulada Pacífica union y concordia de los dos cuchillos Pontificio y Regio, electo Obispo de Santiago de Chile el año de 1637: en su tiempo hizo el Marques de Baydes, Conde del Pedroso, la paz con los Indios Araucanos el año de 1642, y en el mismo sucedió un gran terremoto que arruinó la mayor parte de la Ciudad; y sin embargo de ser de noche salió el Obispo, y con incansable afan desempeñó su ministerio pastoral, dió cuenta al Rey escribiendo con individualidad y eloqüencia tan lamentable suceso, y fué promovido á la Iglesia de Arequipa el año de 1651.

8 Don Diego de Zambrana y Villalobos, natural de Mérida en Estremadura, estudió Cánones, y se graduó en la Universidad de Salamanca, fué Cura de Torre-Mocha en el Obispado de Badajoz, pasó al Perú, y lo hicieron Beneficiado de la Iglesia de Potosí y su Vicario, Juez Ordinario, Visitador del Obispado de la Paz, Comisario del Santo Oficio y de la Santa Cruzada, electo Obispo de la Concepcion de Chile, y promovido á este de Santiago el año de 1651, llegó á ser el Decano de los Prelados de In-

Indias, y pidió licencia para dexar el Obispado y retirarse, pero no se la concedió el Rey Don Felipe IV, murió el año de 1653.

9 Don Fernando de Avendaño, natural de Lima, Catedrático de Prima de Teología en su Universidad, Calificador del Santo Oficio, Cura y Rector de su Iglesia Arzobispal, y en ella Chantre y Arcediano, Visitador de la idolatria de los Indios, electo Obispo de Santiago de Chile el referido año de 1655, murió sin tomar posesion.

10 Don Diego de Encinas, natural de Lima, Catedrático de su Universidad, Canónigo Penitenciario, Tesorero, Maestre-Escuela, Chantre y Arcediano de su Santa Iglesia Metropolitana, Varon sabio y de admirables exemplos de virtud, fué electo Obispo de Santiago de Chile, y murió antes de consagrarse el año de 1659.

11 Don Fr. Diego de Umansoro, Religioso del Órden de San Francisco, natural de Guipuzcoa, Provincial de la Provincia del Cuzco, electo Obispo el año de 1660, gobernó con prudencia, zelo y entereza, celebró el tercer Sínodo el de 1670, y murió el de 1676.

12 Don Fr. Bernardo Carrasco, del Órden de Santo Domingo, natural de Zaña en el Perú, Provincial en él, presentado para Obispo de Santiago de Chile el año de 1679, celebró el quarto Sínodo el de 1688, consagró la Iglesia Catedral, para cuya fábrica le concedió el Rey los dos reales novenos, construyó una hermosa Sacristia y oficinas, y fué promovido á la Paz el año de 1694.

13 Don Francisco de la Puebla Gonzalez, natural de Pradena en el Obispado de Segovia, Colegial de Lugo en Alcalá de Henares, Cura de la Parroquia de San Juan en Madrid, electo Obispo el referido año de 1694, de que no tomó posesion hasta el de 1699, gobernó con el acierto correspondiente á su gran literatura hasta el de 1704 en que murió, estando promovido á Guamanga.

14 Don Luis Francisco Romero, natural de Alcobendas

das en el Arzobispado de Toledo, Colegial del Real de San Martin de Lima y del de los Teólogos de Alcalá de Henares en que se graduó de Doctor, Maestre-Escuela, Chantre y Dean de la Iglesia del Cuzco, tomó posesion del Obispado de Santiago de Chile el año de 1708, construyó el altar de los Santos Justo y Pastor, pasó promovido á la Iglesia de Quito en 1717.

15 Don Alexo Fernando de Roxas, á quien algunos llaman Alexandro, natural de Lima, Colegial del Real y Mayor de San Felipe, electo Obispo de Santiago de Chile, de que tomó posesion el año de 1719, fué promovido á la Paz el de 1723.

16 Don Alonso del Pozo y Silva, natural de la Concepcion de Chile, Colegial del Convictorio de San Francisco Xavier de esta Ciudad, Cura Rector, Canónigo Magistral, Arcediano y Dean de la misma Catedral, de donde fué promovido al Obispado del Tucumán, y de este al de Santiago de Chile el año de 1723, fué sumamente limosnero y virtuoso, pasó al Arzobispado de Charcas en 1731.

17 Don Juan de Sarricolea y Olea, natural de Lima, Colegial del Real de San Martin, Catedrático de Nona y despues de Prima de Teología en la Real Universidad de San Marcos, Canónigo Penitenciario de aquella Santa Iglesia Metropolitana, fué electo Obispo del Tucumán, y promovido al de Santiago de Chile, de que tomó posesion el año de 1731, pasó el de 1735 al Obispado del Cuzco.

18 Don Juan Bravo del Rivero, natural de Lima, Colegial primero en el Colegio Real de San Martin, y despues del Mayor de San Felipe, Oidor de la Real Audiencia de la Plata, y despues Canónigo y Tesorero de la Iglesia de aquella Ciudad, presentado para Obispo de la de Santiago de Chile el año de 1735, dotó su Iglesia de muchas alhajas y ornamentos, fabricó la torre que se habia arruinado con un temblor, fué muy limosnero, y costeaba tres veces al año los Exercicios de San Ignacio para la gente pobre,

bre, gobernó con gran zelo hasta el año de 1743 en que fué promovido á Arequipa.

19 Don Juan Gonzalez de Melgarejo, natural de la Ciudad de la Asuncion del Paraguay, en cuya Catedral fué Canónigo, Arcediano, Dean y Provisor y Vicario General de su Obispado, presentado al de Santiago de Chile, de que tomó posesion en 1745, empezó la fábrica de la nueva Catedral dando para ello mas de 40∂ pesos, y muchas alhajas y vasos sagrados, fué promovido á Arequipa el año de 1754, pero murió antes de salir.

20 Don Manuel de Alday y Aspee, natural de la Ciudad de la Concepcion de Chile, donde estudió Filosofía y Teología en el Convictorio de San Joseph, y despues Jurisprudencia en el Colegio de San Martin y Real Universidad de San Marcos de Lima, en cuya Catedral fué Canónigo Doctoral y Juez Subdelegado del Tribunal de la Santa Cruzada, fué hecho Obispo de Santiago de Chile, de que tomó posesion el año de 1754, ha continuado la fábrica de la Catedral contribuyendo con 5∂ pesos anuales, celebró el quinto Sínodo Diocesano, y hace 34 años que gobierna con el mayor aplauso por su virtud, zelo y caridad.

Otra Ciudad hay de este nombre con el sobrenombre de Alanje en la Provincia de Veragua y Reyno de Tierra-Firme; vease Alanje.

Otra con el sobrenombre de los Caballeros en la Isla de Santo Domingo, una de las principales de ella, situada á la orilla Oriental del rio Yagua, en un terreno fértil y de buen temperamento, la fortificó el Almirante Don Christoval Colon, tiene 26∂ almas de vecindario, y dista 10 leguas de la Ciudad de la Concepcion y 30 de la Capital Santo Domingo, en 307 gr. y 30 min. de long. y en 19 gr. 40 min. de lat.

Otra en la Isla de Cuba, Capital de ella, situada en la Costa Meridional, fundada por Diego Velazquez el año de 1514 en lo mas interior de una Bahía y á la orilla del rio de su nombre,

zelo hasta el año de 1743 en
Arequipa.
Melgarejo, natural de la Ciu-
el Paraguay, en cuya Cate-
rcediano, Dean y Provisor y
Obispado, presentado al de
que tomó posesion en 1745,
a nueva Catedral dando para
s, y muchas alhajas y vasos
lo á Arequipa el año de 1754,
lir.
y Aspee, natural de la Ciu-
de Chile, donde estudió Fi-
el Convictorio de San Joseph,
cia en el Colegio de San Mar-
l de San Marcos de Lima, en
nónigo Doctoral y Juez Sub-
de la Santa Cruzada, fué he-
go de Chile, de que tomó po-
, ha continuado la fábrica de
endo con 5@ pesos anuales, ce-
o Diocesano, y hace 34 años
mayor aplauso por su virtud,

te lon, tiene 26@ almas de ve-
re cindario, y dista 10 leguas
ia de la Ciudad de la Concep-
de cion y 30 de la Capital San-
le. to Domingo, en 307 gr. y
re 30 min. de long. y en 19 gr.
la 40 min. de lat.
de Otra en la Isla de Cuba,
si- Capital de ella, situada en
tal la Costa Meridional, fun-
re- dada por Diego Velazquez
e- el año de 1514 en lo mas
l- interior de una Bahía y á
o- la orilla del rio de su nom-
bre,

bre, tiene un hermoso Puer-
to defendido por el castillo
que llaman el Morro, y por
otro que está dentro de la
misma Ciudad, y tiene por
nombre San Pedro de Ro-
ca, porque lo construyó el
año de 1641 el Gobernador
Don Pedro de Roca y Bor-
ja, Caballero del Órden de
Santiago, natural de Valen-
cia, y de una batería que
llaman la Estrella: es Po-
blacion pequeña, pero muy
hermosa y de buenos edifi-
cios, freqüentada de embar-
caciones y gentes por su co-
mercio y abundancia de fru-
tos, particularmente azucar
y tabaco: es Cabeza de Obis-
pado erigido el año de 1523,
aunque el Obispo suele re-
sidir en la Havana: se hizo
Gobierno separado de esta
el de 1607: tiene ademas de
la Iglesia Catedral Conven-
tos de Religiosos de San
Francisco y Santo Domin-
go, y un Hospital con la
advocacion de nuestra Se-
ñora de la Concepcion: está
en 299 gr. 10 min. de long.
y en 20 gr. 8 min. de lat.

Otra en la Isla de Ja-
maica, que fué Capital de
ella, situada 6 millas de la
Costa al NE en un gran
llano, por lo qual le die-
ron el sobrenombre de la

Vega, á orilla del rio Ca-
bras, fundada por Juan de
Garay, Gobernador de ella,
y era una de las mayores y
mejores Poblaciones; pero
los Ingleses la arruinaron
quando tomaron la Isla, aun-
que luego volvieron á re-
edificarla por su bella situa-
cion, dexándole la prerro-
gativa de Capital en que re-
side el Gobernador y Tri-
bunales de Justicia: tiene
muy hermosos edificios, es
grande y de mucho comer-
cio, y sus inmediaciones es-
tán pobladas de casas de
campo, haciendas é inge-
nios de azucar en que cul-
tivan quantos frutos se pue-
den apetecer, y la hacen
muy regalada y deliciosa,
tiene un paseo muy hermo-
so que llaman la Havana: el
Almirante Carlos Knowles,
siendo Gobernador de esta
Isla, intentó por el año de
1754 mudar su residencia á
la Ciudad de Kingstown;
pero tuvo tanta oposicion de
los vecinos, que á no haber
desistido de la empresa hu-
biera tenido malas conse-
qüencias: está 5 leguas de
Puerto Real, en 300 gr. 50
min. de long. y en 18 gr.
de lat.

Un Pueblo de la Cabeza
de partido y Alcaldía ma-
yor

yor de la Puebla de los Ángeles en Nueva España, tiene 95 familias de Indios, y dista una legua de su Capital.

Otro en la Cabecera y Alcaldía mayor de Xuchipila en el mismo Reyno, distante 10 leguas al Poniente de él.

Otro de la Cabecera y Alcaldía mayor de Cocotlán en el mismo Reyno, distante legua y media al N de aquella.

Otro de la Cabecera de partido y Alcaldía mayor de Zacatlán en el mismo Reyno tiene una ayuda de Parroquia, y 150 familias de Españoles, Mestizos y Mulatos que habitan en varios ranchos de labor, donde cogen buenas cosechas de maiz, cebada, alberjón y habas, y crian mucha porcion de ganado de cerda, caballar, vacuno y ovejuno, aunque de este último no tanto: está 2 leguas de su Capital.

Otro Pueblo pequeño ó barrio agregado al de Tequiszitlan en la Alcaldía mayor de Teotihuacan en el mismo Reyno.

Otro de la Cabecera de Yautepec y Alcaldía mayor de Cuernavaca en el mismo Reyno.

Otro de la Cabecera y partido de Tepoxtlan en la misma Alcaldía y Reyno que el anterior.

Otro de la Cabecera y Alcaldía mayor de Marinalco en el mismo Reyno, distante una legua corta de su Capital.

Otro de la Cabecera y Alcaldía mayor de Tochimilco en el mismo Reyno, en una situacion muy amena, fértil de trigo, frutas y nopales de grana silvestre, tiene 64 familias de Indios, y está una legua al Poniente de su Cabecera.

Otro de la Cabecera de Amatepec y Alcaldía mayor de Zultepec en el mismo Reyno, tiene 10 familias de Indios, y está muy inmediato á su Cabecera.

Otro de la Alcaldía mayor de Lerma en el mismo Reyno tiene 86 familias de Indios, y está una legua al Oriente de su Cabecera.

Otro de la Cabecera de Escateopán y Alcaldía mayor de Zaqualpa en el mismo Reyno tiene 73 familias de Indios.

Otro de la Cabecera y Alcaldía mayor de Tepeaca en el mismo Reyno, distante 5 leguas de su Capital.

Otro de la Cabecera de par-

partido de T
de la misma
no que el an
familias de
una legua d
Otro de
Xonotla y
de Tetela en
no, distante
de su Cabec
Otro pequ
la Cabecera
yor de Just
mismo Reyn
Otro tamb
la Cabecera
la misma Al
que el anter
Otro de
Tecomaxtlah
ma Alcaldía
los anteriore
Otro peq
con el sobr
Puente en e
risdiccion de
Valladolid e
y Obispado
Otro de la
yor de San
en Nueva E
familias de
al N de su C
ca, y mucho
blo de Tlaxc
lo divide un
Otro de
Xacona y
de Zamora en

Otro de la Cabecera y partido de Tepoxtlan en la misma Alcaldía y Reyno que el anterior.

Otro de la Cabecera y Alcaldía mayor de Marinalco en el mismo Reyno, distante una legua corta de su Capital.

Otro de la Cabecera y Alcaldía mayor de Tochimilco en el mismo Reyno, en una situacion muy amena, fértil de trigo, frutas y nopales de grana silvestre, tiene 64 familias de Indios, y está una legua al Poniente de su Cabecera.

Otro de la Cabecera de Amatepec y Alcaldía mayor de Zultepec en el mismo Reyno, tiene 10 familias de Indios, y está muy inmediato á su Cabecera.

Otro de la Alcaldía mayor de Lerma en el mismo Reyno tiene 86 familias de Indios, y está una legua al Oriente de su Cabecera.

Otro de la Cabecera de Escateopán y Alcaldía mayor de Zaqualpa en el mismo Reyno tiene 73 familias de Indios.

Otro de la Cabecera y Alcaldía mayor de Tepeaca en el mismo Reyno, distante 5 leguas de su Capital.

Otro de la Cabecera de partido de Tecamachalco, y de la misma Alcaldía y Reyno que el anterior, tiene 95 familias de Indios, y está una legua de su Cabecera.

Otro de la Cabecera de Xonotla y Alcaldía mayor de Tetela en el mismo Reyno, distante 2 leguas y ½ de su Cabecera.

Otro pequeño ó barrio de la Cabecera y Alcaldía mayor de Justlahuaca en el mismo Reyno.

Otro tambien pequeño de la Cabecera de Mistepec en la misma Alcaldía y Reyno que el anterior.

Otro de la Cabecera de Tecomaxtlahuaca en la misma Alcaldía y Reyno que los anteriores.

Otro pequeño ó barrio con el sobrenombre de la Puente en el distrito y jurisdiccion de la Ciudad de Valladolid en la Provincia y Obispado de Mechoacán.

Otro de la Alcaldía mayor de San Luis de Potosí en Nueva España tiene 75 familias de Indios, y está al N de su Capital bien cerca, y mucho mas del Pueblo de Tlaxcalilla, de quien lo divide un Rio.

Otro de la Cabecera de Xacona y Alcaldía mayor de Zamora en el mismo Reyno, situado entre dos encumbradas lomas, de temperamento frio, inmediato á la cañada de Tangamandapio, tiene 200 familias de Españoles y 51 de Indios, está 5 leguas al Sur de su Cabecera.

Otro de la Cabecera de Cirandaro y Alcaldía mayor de Guimeo en el mismo Reyno tiene 27 familias de Indios, y está 8 leguas de su Cabecera.

Otro de la Cabecera de Papalotipac y Alcaldía mayor de Cuicatlán en el mismo Reyno tiene 15 familias de Indios, y es anexo al Curato de su Cabecera.

Otro de la Cabecera de Teutitlán, y de la misma Alcaldía y Reyno que el anterior, tiene 172 familias de Indios que tratan en semillas, grana y algodon, está 4 leguas al N de su Cabecera.

Otro de la Cabecera de Mistepeque y Alcaldía mayor de Nejapa en el mismo Reyno es de temperamento frio, situado entre dos barrancas con 130 familias de Indios, está 11 leguas al S de su Capital.

Otro de la Cabecera de Quieguelani tiene 25 familias de Indios, y está 2 le-

guas de su Cabecera.

Otro de la Cabecera de Yautepec y Alcaldía mayor de Nejapa en el mismo Reyno tiene 130 familias de Indios que comercian en grana y semillas, y dista 5 leguas al N de su Cabecera.

Otro de la Cabecera de Atoyaque y Alcaldía mayor de Xicayán en el mismo Reyno tiene 14 familias de Indios, y está 10 leguas de su Cabecera, inmediato al de San Juan.

Otro de la Cabecera de Mezca y Alcaldía mayor de Sentipác tiene 40 familias de Indios que viven del comercio de la pesca, está 6 leguas al Poniente de su Cabecera.

Otro de Indios Tepeguanes en el Reyno de Nueva Vizcaya está 3 leguas de la Ciudad de Guadiana, Capital de él.

Otro en la Provincia y Gobierno de la Sierra Gorda en el Seno Mexicano y Reyno de Nueva España, fundado por el Conde de aquel título Don Joseph Escandón, Coronel de Milicias de Queretaro el año de 1749.

Otro del Gobierno y jurisdiccion de San Faustino en el Nuevo Reyno de Granada, anexo al Curato de la Ciudad de Salazar de las Palmas, de quien está muy inmediato, es muy corto y miserable, y los pocos Indios que lo habitan son otros tantos foragidos que se retiran allí por vivir con libertad.

Otro con el sobrenombre de Chico en la Provincia y Corregimiento de Guamachuco en el Perú, situado cerca de dos arroyos que se unen para entrar en el rio de Santa.

Otro de la Provincia y Gobierno del Chucuito en el mismo Reyno que el anterior.

Otro de la Provincia y Corregimiento de Omasuyos en el mismo Reyno, anexo al Curato del de Achacache.

Otro de la Provincia y Corregimiento de Castro Virreyna en el mismo Reyno, anexo al Curato del de Huaitara.

Otro de la Provincia y Corregimiento de Guanta en el mismo Reyno, anexo al Curato del de Ticllas.

Otro de la Provincia y Gobierno de Quixos y Macas en el Reyno de Quito, uno de las reducciones de Indios Sucumbios que hicieron y tenian á su cargo los Re-

Regulares d
Otro de
Gobierno de
Reyno de T
Otro de
Gobierno de
el mismo Re
tre el rio
Cabecera de
al O del Pu
Rosa, uno d
siones del P
Otro de
Gobierno de
quitos en el
situado casi
Juan Bautist
de Indios d
que tenian
res de la Co
Otro de
Gobierno de
el Nuevo Re
da, formado
de otros peq
1776 por
D. Francisco
ca del rio C
la Villa de
de donde di
Otro de
Gobierno de
mismo Reyn
rior, situado
Putumayo,
cimiento.
Otro con
de Sanchez
y Gobierno

ada, anexo al Curato de
a Ciudad de Salazar de las
Palmas, de quien está muy
nmediato, es muy corto y
niserable, y los pocos In-
lios que lo habitan son otros
antos foragidos que se re-
iran allí por vivir con li-
bertad.

Otro con el sobrenombre de Chico en la Provincia y Corregimiento de Guamachuco en el Perú, situado cerca de dos arroyos que se unen para entrar en el rio de Santa.

Otro de la Provincia y Gobierno del Chucuito en el mismo Reyno que el anterior.

Otro de la Provincia y Corregimiento de Omasuyos en el mismo Reyno, anexo al Curato del de Achacache.

Otro de la Provincia y Corregimiento de Castro Virreyna en el mismo Reyno, anexo al Curato del de Huaitara.

Otro de la Provincia y Corregimiento de Guanta en el mismo Reyno, anexo al Curato del de Ticllas.

Otro de la Provincia y Gobierno de Quixos y Macas en el Reyno de Quito, uno de las reducciones de Indios Sucumbios que hicieron y tenian á su cargo los Regulares de la Compañia.

Otro de la Provincia y Gobierno de Veragua en el Reyno de Tierra-Firme.

Otro de la Provincia y Gobierno del Paraguay en el mismo Reyno, situado entre el rio Paraguay y la Cabecera del de Yabeviri, al O del Pueblo de Santa Rosa, uno de los de las Misiones del Paraná.

Otro de la Provincia y Gobierno de los Indios Chiquitos en el mismo Reyno, situado casi al S del de San Juan Bautista, es reduccion de Indios de las Misiones que tenian allí los Regulares de la Compañia.

Otro de la Provincia y Gobierno de Cartagena en el Nuevo Reyno de Granada, formado de la reunion de otros pequeños el año de 1776 por el Gobernador D. Francisco Pimienta, cerca del rio Cauca, al O de la Villa de S. Benito Abad, de donde dista 4 leguas.

Otro de la Provincia y Gobierno de Popayán en el mismo Reyno que el anterior, situado á orilla del rio Putumayo, cerca de su nacimiento.

Otro con el sobrenombre de Sanchez en la Provincia y Gobierno de Buenos Ayres en el Perú, situado á la orilla del rio de la Plata, entre los Pueblos de Homa y Santa Lucía.

Otro de la Provincia y Corregimiento de Chimbo en el Reyno de Quito, anexo al Curato del de S. Lorenzo.

Otro de la Isla y Gobierno de S. Juan de Puertorico.

Otro Parroquia de los Ingleses en la Isla de Jamayca, situado en la parte del N.

Otro tambien Parroquia de los Ingleses y Cabeza de partido en la Isla de Barbada, situado en la Costa del O.

Otro en la Provincia y Corregimiento de Caxamarquilla en el Perú.

Otro en la Provincia y Gobierno de Californias, reduccion de Indios de las Misiones que tenian allí los Regulares de la Compañia.

Otro de la Provincia y Alcaldía mayor de Chiapa en el Reyno de Guatemala.

Otro de la Provincia y Alcaldía mayor de Vera Paz en el mismo Reyno que el anterior.

Un rio grande y caudaloso del Reyno de Quito en la Provincia y Gobierno de Jaen de Bracamoros baxa de

de los montes de Loxa á Levante, corre á este rumbo mas de 40 leguas, y tuerce luego su curso al Mediodia; despues que se incorpora con el de Paute toma el nombre de Santiago, porque bañaba esta Ciudad que hoy está destruida; sus orillas están pobladas de árboles muy grandes, y en las selvas habitan muchos Indios bárbaros de la Nacion Xibaros que impiden la navegacion, las arenas de este rio suelen llevar granos de oro, entra en el Marañon por la parte Septentrional en 4 gr. 27 min. de lat. aust.

Otro rio de la Provincia y Gobierno de Esmeraldas en el mismo Reyno nace del monte de Cotacache en la de Otavalo, y corre á Poniente recogiendo las aguas de otros muchos que lo hacen muy crecido, y entre ellos algunos grandes como el de Onzoles, el de San Miguel y el de Bogotá, y sale por dos bocas al mar Pacífico ó del Sur en 1 gr. 15 min. de lat. bor.

Otro de la Provincia de Barcelona y Gobierno de Cumaná nace en la serrania de Paraigua, corre al O, y entra en el de Manapire.

Una ensenada en la Costa del N del estrecho de Magallanes, entre la punta de nuestra Señora del Valle y la Bahía de los Remedios.

Un Puerto en la Costa del N de la Isla de Santo Domingo, entre la ensenada de Padre Pin y la punta de Macury.

Un monte y volcán de la Cordillera del Reyno de Chile en la Provincia y Corregimiento de Cuyo, al N de la Ciudad de Mendoza.

SANTI-ESPIRITU, Villa de la Isla de Cuba, fundada por Diego Velazquez 50 leguas de la Ciudad de Santiago y 60 de la de Bayamo.

SANTILLANA, Baxo de arena y peñas, cerca de la Costa de la Provincia y Gobierno de Yucatán, entre las Islas Viciosas y la Misteriosa.

SANTO, Puerto de la Costa de la Provincia y Gobierno de Cumaná, al N de la Ciudad de Cariaco.

SANTÓN, Puerto pequeño de la Costa del E de la Isla de Terranova en la parte del N, entre el de Pincet y el Cabo Argent.

SANTOS, Bahía de Todos) Provincia y Capitanía del Reyno del Brasil, á quien da

Una ensenada en la Cos-
a del N del estrecho de
Magallanes, entre la punta
e nuestra Señora del Valle
la Bahía de los Remedios.

Un Puerto en la Costa del
N de la Isla de Santo Do-
mingo, entre la ensenada
le Padre Pin y la punta de
Macury.

Un monte y volcán de la
Cordillera del Reyno de
Chile en la Provincia y Cor-
egimiento de Cuyo, al N
le la Ciudad de Mendoza.

SANTI-ESPIRITU, Vi-
la de la Isla de Cuba, fun-
lada por Diego Velazquez
30 leguas de la Ciudad de
Santiago y 60 de la de Ba-
yamo.

SANTILLANA, Baxo de
arena y peñas, cerca de la
Costa de la Provincia y Go-
bierno de Yucatán, entre
las Islas Viciosas y la Mis-
teriosa.

SANTO, Puerto de la
Costa de la Provincia y Go-
bierno de Cumaná, al N de
la Ciudad de Cariaco.

SANTÓN, Puerto pe-
queño de la Costa del E
de la Isla de Terranova en
la parte del N, entre el de
Pincet y el Cabo Argent.

SANTOS, Bahía de To-
dos) Provincia y Capitanía
del Reyno del Brasil, á quien
da

da el nombre una grande y hermosa Bahía, confina por el N con el Rio Real, por el Mediodia con la Provincia de los Ilheos, por Levante con el Occeano, y por el Poniente con tres Naciones de Indios infieles no conquistados; la descubrió el Capitan Portugués Christoval Jaques, y dió el Rey Don Juan el III su conquista y propiedad á Francisco Coutinho que habia vuelto de la India lleno de méritos, y habiendo salido á su nueva empresa con una esquadra en que iban muchas familias distinguidas para poblar, logró conseguirlo despues de conquistar los Indios Tupinambas que la señoreaban, y establecer muchos ingenios y haciendas; pero sublevándose poco despues los bárbaros le mataron mucha gente, arruinaron las poblaciones y ingenios, y lo hicieron retirar con todos los suyos en dos caravelas que tenia á la Provincia de los Ilheos, donde se mantuvo hasta que arrepentidos los Indios porque les faltaba el comercio y dádivas que recibian de los Portugueses le ofrecieron la paz, y ajustada con condiciones ven-

tajosas volvia á la Provincia quando naufragó en la Costa de la Isla Itaparica pereciendo la mayor parte, y siendo los pocos que salieron vivos pasto de la voracidad de sus naturales, sin que quedase ninguno que no tuviese la infeliz suerte que el mismo Francisco Coutinho, por cuya muerte agregó el Rey á la Corona esta Provincia que mandó poblar, y se reputa por la principal del Reyno del Brasil, asignándole 50 leguas de extension por la Costa; es sumamente fértil y abundante en algodon, tabaco y cañas dulces de que fabrican mucha azucar, y son los principales renglones del gran comercio que hace; la riegan los rios Paraguasú, Serzipe, Jaguaripe, Matuim, Paranamerin y Pirajá, que baxando de las montañas la fertilizan y salen al mar en la Bahía; comprehende las Poblaciones de las Villas siguientes: nuestra Señora del Rosario de Cachoeira, nuestra Señora de la Ayuda de Jagoaripe, San Antonio de Juan Amaro, San Francisco del Sitió, y dos modernas con los nombres de Jacobina y Maragogipe, fun-

da-

dadas por el Virrey Vasco Fernandez Cesar de Meneses, sin muchas aldeas, que en todo contienen mas de cien mil almas, aunque el mayor número vive en los ingenios y haciendas de campo: la Capital es la Ciudad de San Salvador.

La Bahía de quien toma el nombre la Provincia anterior es una de las mayores que hay, tiene 3 leguas de entrada desde la barra de San Antonio hasta la Playa de Tapagipe, 12 de diámetro y 36 de circuito; es muy cómoda, segura y llena de Islas; todas sus inmediaciones están pobladas de ingenios de azucar y haciendas, cuyos frutos conducen en barcos grandes por los rios, para cuyo fin se ven mas de 23 en aquel tráfico para cargar de ellos las embarcaciones, y facilitan el excesivo comercio que hace: está en 40 gr. 10 min. de long. occid. y en 12 gr. 3 min. de lat. merid.

Tiene el mismo nombre una Villa de la Alcaldía mayor de Natá en la Provincia y Gobierno de Tierra-Firme, situada en un parage que descubrió Rodrigo Valenzuela una legua de la mar del Sur, es de temperamento cálido, muy abundante en ganados, particularmente de cerda, y así de este como de carne salada, maiz, quesos y otros frutos abastece por mar la Ciudad de Panamá, Capital del Reyno.

Un Pueblo de la Provincia y Gobierno de Jaen de Bracamoros en el Reyno de Quito, situado á orilla del rio Simanchi, al S de la Ciudad de Loyola.

Otro de la Provincia y Corregimiento de Angaraes en el Perú.

Otro muy corto y reducido en el distrito y gobierno de San Juan Girón del Nuevo Reyno de Granada, que solo tiene 40 vecinos.

Otro Pueblo y Parroquia Cabeza de partido en la Isla de Barbada, situado cerca de la extremidad del N.

Otro de la Provincia y Gobierno del Tucumán y jurisdiccion de la Ciudad de Córdoba en el Perú, situado á orilla de la laguna que forma el rio Primero.

Otro de las Misiones que tenian los Regulares de la Compañia en la Provincia de California y América Septentrional.

Otro que es Real de Minas de Plata en la Provincia

amento cálido, muy abun-
lante en ganados, particu-
armente de cerda, y así de
este como de carne salada,
naiz, quesos y otros frutos
abastece por mar la Ciu-
lad de Panamá, Capital del
Reyno.

Un Pueblo de la Provin-
cia y Gobierno de Jaen de
Bracamoros en el Reyno de
Quito, situado á orilla del
rio Simanchi, al S de la
Ciudad de Loyola.

Otro de la Provincia y
Corregimiento de Angaraes
en el Perú.

Otro muy corto y redu-
cido en el distrito y gobier-
no de San Juan Girón del
Nuevo Reyno de Granada,
que solo tiene 40 vecinos.

Otro Pueblo y Parroquia
Cabeza de partido en la Isla
de Barbada, situado cerca
de la extremidad del N.

Otro de la Provincia y
Gobierno del Tucumán y
jurisdiccion de la Ciudad de
Córdoba en el Perú, situa-
do á orilla de la laguna que
forma el rio Primero.

Otro de las Misiones que
tenian los Regulares de la
Compañia en la Provincia
de California y América
Septentrional.

Otro que es Real de Mi-
nas de Plata en la Provin-
cia de Ostimuri está 25 le-
guas al N N O del Real de
Rio Chico.

Tres Islas de la mar del
N, entre las Antillas, están
al S E de la Dominica y al
N O de la Guadalupe, los
Franceses se establecieron
en ellas el año de 1648; la
mas Oriental se llama Tierra
Alta, y la mas Occidental
Tierra Baxa, la tercera no
es mas que un escollo gran-
de que sale fuera del agua
incapaz de cultivo; pero en
este hay un buen Puerto,
entre su Costa Occidental
y la Tierra Baxa, donde
puede fondear con seguri-
dad toda especie de embar-
caciones: hay en estas Islas
un Pueblo que está á cargo
de un Religioso Carmelita,
cultivan en él mucho algo-
don y tabaco, y depende del
Gobernador de la Guada-
lupe.

Un Pueblo grande en la
Provincia y Capitanía de
San Vicente en el Brasil, si-
tuado 3 leguas de la Costa
del mar, defendido de un
terraplen por la parte del
rio á cuya orilla está, y tie-
ne allí media legua de an-
cho; tiene tambien dos cas-
tillos, uno á la parte del
Mediodia y otro en el cen-
tro; su vecindario se com-
pone de 250 habitantes, y
hay en él ademas de la Igle-
sia Parroquial un Convento
de Monjas, y un Colegio
que era de los Regulares de
la Compañia: está en 42 gr.
30 min. de long. occid. y en
24 gr. 26 min. de lat. merid.

Una Isla en la Provincia
y Gobierno de Buenos Ay-
res formada por los rios de
Flores y Saladillo.

Un rio de la Provincia y
Colonia de la Carolina Mé-
ridional, el mismo que lla-
man Congari los Indios, cor-
re al S E muy caudaloso,
y luego muda el nombre en
el de Santos, y sale al mar.

SAONA, Isla pequeña de
la mar del N, situada cer-
ca de la Cabeza del E de
la de Santo Domingo, me-
diando un canal en que solo
pueden navegar embarca-
ciones pequeñas, tiene 8 le-
guas de largo y 4 de an-
cho, y hay en ella hermo-
sos bosques y abundancia
de pastos; pero está desier-
ta é inculta, y solo habitan
en ella algunos pescadores
en el tiempo que las tortu-
gas salen á tierra á poner
sus huevos en la Playa: está
5 millas de la Isla de Santo
Domingo y 3 al E de la de
Santa Catalina: las Costas
del N y del S están llenas
de

de rocas, y solo por la del E pueden fondear las embarcaciones en 7 ú 8 pies de agua, donde quedan abrigadas de los vientos: está en 308 gr. de long. y en 18 gr. de lat.

SAPA, San Miguel de) Pueblo de la Provincia y Corregimiento de Arica en el Perú, situado en la Costa á orilla de un rio.

SAPARA, Pueblo de la Provincia y Gobierno de Maracaibo en el Nuevo Reyno de Granada, situado á la entrada de la laguna.

SAPAS, vease Incuris.

SAPATOCA, San Joaquin de) Pueblo de la jurisdiccion de la Villa de San Gil y Corregimiento de Tunja en el Nuevo Reyno de Granada, es de temperamento templado, sano, ar no y fértil en cañas de maiz, yucas y tabaco; tiene muy buenas dehesas en que pudiera criar mucho ganado; está confinante con las montañas que van á parar al rio grande de la Magdalena, 8 leguas al N de San Gil, mediando el rio Suarez, y otro tanto de la de San Juan Girón, mediando el de Chocoa; su vecindario es corto, pero de gente humilde y de buenas costumbres.

SAPAYES, Nacion bárbara de Indios de la Cayena ó Francia Equinoccial, es poco numerosa, y habita en las inmediaciones del rio Cavo ó Cauvo, se tienen pocas noticias de sus costumbres.

SAPCI, Pueblo de la Provincia y Corregimiento de Yamparaes y Arzobispado de Charcas en el Perú.

SAPE, Santa Maria del) Pueblo de las Misiones que tenian los Regulares de la Compañia en la Provincia de Tepeguana y Reyno de Nueva Vizcaya en la América Septentrional, situado á orilla del rio de las Nasas.

SAPOCAI, Rio de la Provincia y Capitania de San Vicente en el Brasil, nace en las montañas, corre al O formando un arco, y entra en el del Paraná.

SAPOLA, Isla de la mar del N cerca de la Costa de la Florida, una de las Georgias ó de San Jorge, que están á la boca ó entrada del rio Albatajama, algunos la llaman del Sapo, se halla entre la de San Simon Chico y la de Santa Catalina.

SAPONA, Rio de la Provincia y Colonia de la Carolina Septentrional, corre al

al SE, y entr
SAPOTA
Cabecera de
caldía mayor
en el Reyno
licia, tiene
milias de Ind
mas de Espa
y Mulatos:
Sur de su C
SAPOTIT
Maria de) P
becera de M
mayor de T
10 familias d
5 leguas al
becera.
SAPOTLÁ
Alcaldía, may
de Nueva G
pado de Me
América Sept
ne algunos P
en el de la
por una rinco
en que se di

San Sebastia
San Andres.

Otro Pueb
mo nombre e
partido y A
de la Barca e
Nueva Galic
Otro de la
tido y Alcal
Tecpatitlán
Reyno y Ob

al S E, y entra en el de Pedi.

SAPOTAN, Pueblo de la Cabecera de partido y Alcaldía mayor de Compostela en el Reyno de Nueva Galicia, tiene mas de 100 familias de Indios, y muchas mas de Españoles, Mestizos y Mulatos: está 5 leguas al Sur de su Capital.

SAPOTITLÁN, Santa Maria de) Pueblo de la Cabecera de Mitla y Alcaldía mayor de Teutitlán, tiene 10 familias de Indios, y está 5 leguas al S de su Cabecera.

SAPOTLÁN y Tuspa) Alcaldía mayor del Reyno de Nueva Galicia y Obispado de Mechoacán en la América Septentrional, tiene algunos Pueblos situados en el de la Nueva España, por una rinconada que hace en que se dividen los términos, y así la Capital está en el territorio del Obispado de Mechoacán, tiene el mismo nombre, y un Convento de Religiosos de San Francisco, y lo habitan 50 familias de Españoles, Mestizos y Mulatos, y muchos Indios; es de temperamento templado, y pasa cerca de él un riachuelo llamado Amaqueca, á cuyas orillas están las haciendas del Tigre y de Menguaro: pertenece tambien á su jurisdiccion otro partido llamado Tuspa ó Tuspan en que hay dos volcanes muy célebres que sirven de término y division á las jurisdicciones de Tuscaquesco, Colima y Sapotlán, como á los Obispados de Mechoacán y Guadalaxara: dista 24 leguas al S, ¼ al S E de Guadalaxara; los demas Pueblos son

San Sebastian.	Masamitla.	Zapotiltic.
San Andres.	Tuspán.	Tamasula.

Otro Pueblo hay del mismo nombre en la Cabeza de partido y Alcaldía mayor de la Barca en el Reyno de Nueva Galicia.

Otro de la Cabeza de partido y Alcaldía mayor de Tecpatitlán en el mismo Reyno y Obispado que el anterior, situado 9 leguas de su Capital hácia Poniente y 8 de la Provincia de Guadalaxara.

SAPPOROVIS, Monte muy alto en la Provincia de Caribana al S E del rio Maravini, á cuya falda se encuentra algun oro y mucha mar-

marcasita, está en la Colonia de los Holandeses de Corentin en 5 gr. 9 min. de lat. bor.

SAPURI, Rio pequeño de la Provincia y Gobierno de la Guayana ó Nueva Andalucía, nace en el país y territorio de los Indios Tobajaris, corre al E, y entra en el de Caura.

SAPURICACU, ó Saputiyaeu segun el geógrafo D. Juan de la Cruz, Rio de la Provincia y Gobierno de Mainas en el Reyno de Quito, nace en sus montañas, y entra en el de Apena casi en la boca por donde desemboca este en el Marañon.

SAPUYES, Pueblo de la Provincia y Corregimiento de Pasto en el Reyno de Quito.

SAQUALCO, Pueblo de la Cabecera de partido y Alcaldía mayor de Tlajomulco en Nueva España, situado en un valle fértil y hermoso, abundante de toda especie de semillas y frutas, á orilla de la gran laguna ó mar de Chapala, tiene un Convento de Religiosos de San Francisco, y está al S de su Capital.

SAQUAREMA, Pueblo de la Provincia y Capitanía del Rio Jeneyro en el Brasil, situado en la Costa, junto al Cabo Frio.

SAQUISILLI, Pueblo de la Provincia y Corregimiento de Tacunga en el Reyno de Quito, donde se fabrican muchas tinajas, jarros, ollas y cántaros que son muy estimados.

SARA, Rio de la Provincia y Gobierno de Moxos en el Reyno de Quito, sale de una laguna, corre al NNO, y entra en el Mamoré.

SARABA, Rio de la Provincia y Gobierno de Mainas en el mismo Reyno que el anterior, nace en la sierra en el territorio de los Indios Chirenes, corre al N, y formando un rodeo tuerce al O, y entra muy caudaloso en el Perene ó antiguo Marañon.

SARABES, Nacion bárbara de Indios de la Provincia y Gobierno del Paraguay, habita en la orilla Oriental de este rio, y su territorio está bañado de otros muchos, está poco conocida.

SARABITA, Rio grande y caudaloso del Nuevo Reyno de Granada, á quien los Españoles mudaron el nombre en el de Suarez desde que su corriente por ser muy rá-

l , situado en la Costa,
o al Cabo Frio.
AQUISILLÍ, Pueblo de
rovincia y Corregimien-
e Tacunga en el Reyno
Quito, donde se fabrican
has tinajas, jarros, ollas
ntaros que son muy es-
dos.
ARA, Rio de la Pro-
cia y Gobierno de Mo-
en el Reyno de Quito,
de una laguna, corre
NNO, y entra en el
moré.
SARABA, Rio de la
vincia y Gobierno de
inas en el mismo Rey-
que el anterior, nace en
sierra en el territorio de
Indios Chirenes, corre
N, y formando un rodeo
rce al O, y entra muy
daloso en el Perene ó an-
uo Marañon.
SARABES, Nacion bár-
ra de Indios de la Pro-
ncia y Gobierno del Pa-
guay, habita en la orilla
iental de este rio, y su
itorio está bañado de
os muchos, está poco co-
cida.
SARABITA, Rio grande
audaloso del Nuevo Rey-
de Granada, á quien los
pañoles mudaron el nom-
en el de Suarez desde
su corriente por ser muy
rá-

rápida se llevó el caballo de un Capitan llamado así, nace de la laguna Fuquene, corre al N atravesando la Provincia de Velez hasta que se une con el de Chicamocha ó Sogamoso, han sucedido en él muchas desgracias porque es paso preciso, hasta que el Presidente Don Venero de Leiba mandó construir un puente que aunque es de madera está sobre estribos muy sólidos de piedra.

SARACE, Rio de la Provincia y Gobierno de San Juan de los Llanos en el Nuevo Reyno de Granada, nace en las montañas de Bogotá cerca de la Ciudad de Pamplona, corre cerca del Pueblo de San Ignacio al ENE, y entra en el Cazanare.

SARAGURO, Pueblo de la Provincia y Corregimiento de Loxa en el Reyno de Quito.

Tiene el mismo nombre un rio que le toma del Pueblo anterior en esta Provincia y Reyno, recibe por la parte austral al de Vesiacapa, y por la del N al de Natuvañucha, corre al Poniente, y muy crecido con las que recoge de otros rios muda el nombre en el de Amarillo, pasa por la Ciudad de Zamora, entra luego en los bosques y paises incógnitos para formar el rio de Tumbez que sale al mar en el golfo de Guayaquil en 3 gr. 27 min. de lat. aust.

SARAICA, Pueblo de la Provincia y Corregimiento de Aimaraes en el Perú, anexo al Curato del de Yanacá.

SARAMA, Rio pequeño de la Provincia y Gobierno de Guayana ó Nueva Andalucía, nace en el pais de los Indios Cudupinapos, corre al N, y entra en el de Caura.

SARAMAJOS, Pueblo de la Provincia y Gobierno de Guanuco en el Perú, situado en la cabecera y orilla del rio Guallaga.

SARAMBIRA, Rio pequeño de la Provincia y Gobierno del Chocó en el Nuevo Reyno de Granada, y del partido del Raposo, sale al mar del Sur enfrente de la Isla de la Gorgona.

SARAMÉCA, Rio grande y caudaloso de la Guayana en la parte de esta Provincia que poseen los Holandeses ó Colonia de Surinám, corre al N muchas leguas haciendo tornos, y se une con el de Copename en una boca para salir juntos

al

al mar cerca del de Surinám.

SARAMISSUES, Nacion bárbara y antigua de Indios al N del Cuzco, el Emperador Huayna-Capac habiendo entrado en su territorio para sujetarlos al Imperio vió que eran tan brutales que mas parecian fieras que hombres, los abandonó diciendo retirémonos que estos bárbaros no merecen tenerme por su Señor.

SARAN, Pueblo de la Provincia y Gobierno de Venezuela en el Nuevo Reyno de Granada, situado cerca del de Bayladores, mediando entre los dos un monte muy alto.

SARAOA, Laguna del pais de las Amazonas en la parte que poseen los Portugueses, se forma de un desague de aquel rio cerca de la Isla dos Ramos.

SARAPIQUI, Rio de la Provincia y Gobierno de Costa-rica en el Reyno de Guatemala, corre al N, y entra en el de San Juan ó Desaguadero de la laguna de Nicaragua en la mitad de su curso.

SARARE, S. Nicolas de) Pueblo de la Provincia y Gobierno de Venezuela en el Nuevo Reyno de Granada, situado á orilla del rio de su nombre al E de la Villa de Araure, su Poblacion es de vecinos Españoles y de otras castas, de los quales unos habitan en el Pueblo y otros en los campos donde tienen sus sementeras y hatos de ganado vacuno, de mulas y de caballos; su fundacion fué en calidad de Mision el año de 1754 por los Religiosos Capuchinos Andaluces Misioneros de esta Provincia, y estuvo á su cargo hasta el año de 1759 que empezó á servirlo un Sacerdote con título de Teniente de los Curas de la Ciudad de Barquisimeto, quedando desde entonces en calidad de Iglesia filial; confina su término por el Oriente con el Pueblo de Santa Inés del Altar, distante 7 leguas: al Poniente con el Pueblo de Cubiro del Vicariato del Tocuyo, distante 20 leguas, en que media una alta serrania: al N con el Pueblo de Yaritagua, distante 8 leguas, y al mismo rumbo, aunque con inclinacion al Poniente con la Ciudad de Barquisimeto, y al Sur con la Villa de Araure, de quien dista 8 leguas: tiene 203 vecinos Españoles, 297 Indios, 496 Pardos y 194 Negros.

Es-

) de su nombre al E de Villa de Araure, su Poacion es de vecinos Espaoles y de otras castas, de s quales unos habitan en Pueblo y otros en los camos donde tienen sus semenras y hatos de ganado vauno, de mulas y de cabaos; su fundacion fué en alidad de Mision el año de 754 por los Religiosos Cauchinos Andaluces Misioeros de esta Provincia, y stuvo á su cargo hasta el ño de 1759 que empezó á ervirlo un Sacerdote con ítulo de Teniente de los Curas de la Ciudad de Barquisimeto, quedando desde ntonces en calidad de Iglesia filial; confina su término por el Oriente con el Pueblo de Santa Inés del Altar, distante 7 leguas: al Poniente con el Pueblo de Cubiro del Vicariato del Tocuyo, distante 20 leguas, en que media una alta serrania: al N con el Pueblo de Yaritagua, distante 8 leguas, y al mismo rumbo, aunque con inclinacion al Poniente con la Ciudad de Barquisimeto, y al Sur con la Villa de Araure, de quien dista 8 leguas: tiene 203 vecinos Españoles, 297 Indios, 496 Pardos y 194 Negros.

Es-

Este rio nace al E de la Ciudad de Tucuyo, y se une con el de S. Juan para entrar en el de la Portuguesa.

Otro rio hay del mismo nombre en la Provincia y Gobierno de S. Juan de los Llanos en el mismo Reyno, nace en las sierras de Pamplona al S de esta Ciudad, y despues de correr á este rumbo vuelve al E, y entra en el de Apure.

Otro pequeño de la Provincia y partido de Matogroso en el Reyno del Brasil nace cerca del Pueblo de San Francisco Xavier de los Indios Chiquitos en el Perú, corre al S E, y entra en el de Itenes.

SARATI, Rio de la Provincia y Reyno de Tierra-Firme en el distrito del Pueblo de Chepo, es muy apacible y manso, y sus orillas están muy cultivadas y pobladas de haciendas, sale al mar en el golfo de Panamá en 8 gr. 21 min. de lat. bor.

SARA-URCU, Monte alto y volcán del Reyno de Quito, que forma parte de la Cordillera de Guamaní á la parte de Levante de aquella Capital, en dos ocasiones ha vomitado fuego y despues agua, está en 23 min. de lat. aust.

SARAW, Pueblo de Indios de la Provincia de la Carolina Meridional, situado á orilla del rio Pedi.

SARA-YACU, Rio que significa agua de maiz, baxa de las montañas que hay al Mediodia del Marañon en la Provincia y Corregimiento de Guanuco en el Perú, y despues de muchos giros entra en el Ucayale en 7 gr. 35 min. de lat. aust. tambien lo suelen llamar de Pisque.

SARBE, Rio grande y caudaloso del Nuevo Reyno de Granada en la Provincia y Corregimiento de Muzo.

SARDINAS, Rio de la Provincia y Reyno de Tierra-Firme, nace en las montañas de Mandinga, cerca de la punta de San Blas, y sale al mar del N delante del Pueblo del Palenque.

Otro rio hay de este nombre en la Provincia y Gobierno de Maracaibo y Nuevo Reyno de Granada, nace en el valle de Chama, corre casi al O, y entra en el de Sulia poco antes de la salida de este á la laguna de Maracaibo.

Otro en la Provincia y Gobierno de Mainas y Reyno de Quito nace en los con-

confines de la de Quixos, corre al E, y entra en el Aguarico; el Ingeniero Bellin equivocadamente dice que entra en el Orinoco.

Un golfo en la Costa Oriental de las tierras Patagónicas ó Magallánicas formado entre el Cabo Redondo al N y el de Santa Elena al Mediodia en 43 gr. 30 min. de lat. aust.

Un cerro muy alto llamado Ancon de Sardinas en una punta ó lengua de tierra de la Costa del mar del Sur en la Provincia y Gobierno de Esmeraldas, al costado del Puerto de Tumaco.

SARDINATA, Rio de la Provincia y Gobierno de Maracaibo en el Nuevo Reyno de Granada, nace al N de la Ciudad de las Palmas, y entra en el de Sulia.

SAREPE, Rio del Nuevo Reyno de Granada en la Provincia y Gobierno de San Juan de los Llanos, corre por el país de los Indios Salivas á Poniente, y despues de correr muchas leguas tuerce al NNE, y entra en el de Enecaramú por la parte Meridional.

SARÚRAS, Nacion bárbara de Indios de la misma Provincia y Reyno que el rio anterior, habita entre los de Sinaruco á Levante y Meta al Poniente, son muchos y muy valerosos, los Regulares de la Compañia empezaron á reducirlos á la Fe Católica felizmente el año de 1739.

SARHÚA, Pueblo de la Provincia y Corregimiento de Vilcas-Huaman en el Perú, anexo al Curato del de Chuschi.

SARNABITIVA, Rio pequeño de la Provincia y Capitanía de Portoseguro en el Brasil, nace cerca de la Costa, corre al E, y sale al mar entre el de Itamhaen y el monte Pasqual.

SARUMILLA, Pueblo y Asiento de Minas de Plata de la Provincia y Corregimiento de Caxamarquilla en el Perú, anexo al Curato de su Capital.

SAS, Rio pequeño de la Provincia y Gobierno de Quixos y Macas en el Reyno de Quito, entra poco despues de su origen en el Putumayo.

SASAIMA, Pueblo de la jurisdiccion de la Villa de Honda en el Nuevo Reyno de Granada, es de temperamento cálido, muy abundante en tabaco, algodon y de-

rovincia y Reyno qué el
o anterior, habita entre los
e Sinaruco á Levante y Me-
al Poniente, son muchos
muy valerosos, los Regu-
res de la Compañia empe-
aron á reducirlos á la Fe
atólica felizmente el año
e 1739.

SARHÚA, Pueblo de la rovincia y Corregimiento e Vilcas-Huaman en el Pe-
á, anexo al Curato del de Chuschi.

SARNABITIVA, Rio pe-ueño de la Provincia y Ca-itanía de Portoseguro en l Brasil, nace cerca de la Costa, corre al E, y sale l mar entre el de Itamhaen el monte Pasqual.

SARUMILLA, Pueblo y Asiento de Minas de Plata le la Provincia y Corregi-niento de Caxamarquilla en el Perú, anexo al Curato le su Capital.

SAS, Rio pequeño de la Provincia y Gobierno de Quixos y Macas en el Rey-no de Quito, entra poco despues de su origen en el Putumayo.

SASAIMA, Pueblo de la jurisdiccion de la Villa de Honda en el Nuevo Reyno de Granada, es de tempe-ramento cálido, muy abun-dante en tabaco, algodon y demas frutos de su clima; pero sus vecinos, que serán pocos mas de 100, padecen, como algunos Indios en cor-to número que tiene, la in-comodidad de muchos mos-quitos, arañas, culebras y otros insectos venenosos: es-tá 10 leguas de Honda en la mitad del camino que va de esta Villa á Santa Fe.

SASAFRÁS, Rio peque-ño de la Provincia de Ma-ryland en los Estados Uni-dos de la América, nace en el Condado de Kent, corre al O, y sale al mar en la Bahía de Chesapeack.

SASQUESAHANOUGH, Rio de la misma Provincia que el anterior.

SASPOS, Rio pequeño de la Provincia y Gobierno de Buenos Ayres en el Pe-rú, corre al Sur, y luego tuerce su curso al E para entrar en el Uruguay en la vuelta que da al Poniente este rio.

SATÉBO, Pueblo de las Misiones que tenian los Re-gulares de la Compañia en la Provincia de Tepeguana y Reyno de Nueva Vizcaya.

SATICO, vease Ta-nassee.

SATIGNAN, Pueblo de la Nueva Francia ó Cana-dá, situado á orilla del rio La Chaudiere ó la Caldera, 4 leguas de la Ciudad de Quebec.

SATIVA, Pueblo de la Provincia y Corregimiento de Tunja en el Nuevo Rey-no de Granada, es de tem-peramento frio, pero sano, abundante en todos los fru-tos de este clima y en hari-na, de que se provee Santa Fe y los demas Pueblos; su Iglesia Parroquial es una de las mejores del Reyno, tie-ne mas de mil vecinos que padecen la incomodidad de tener coto en la garganta, que allí es muy comun: está 40 leguas al N de Santa Fe y 15 de Tunja al mismo rumbo, en el camino real que va á Pamplona, Méri-da, Caracas y Ocaña.

Otro Pueblo hay de este nombre en la misma Provin-cia y Reyno poco distante del anterior igual en clima y producciones, solo tiene de vecindario 60 Indios y tal qual Español, es muy freqüentado de gentes que van á visitar una milagrosa Imágen de Christo crucifi-cado que se venera en su Iglesia.

SATÓCA, Pueblo de la Provincia y Corregimiento de Arica en el Perú, anexo al Curato del de Cibaya.

SA-

SAVAGE, Rio pequeño de la Provincia y Colonia de la Virginia en la América Septentrional, corre al N O, y entra en el que llaman branche du Nord ó brazo del Norte.

Tiene el mismo nombre una Isla pequeña de la mar del N, cerca de la Costa del S de la Isla de Terranova, en lo interior de la Bahía de Plaisance.

SAVALO, Pueblo de la Provincia y Gobierno del Darien y Reyno de Tierra-Firme, situado á orilla de un rio pequeño, cerca de la Costa del mar del Sur.

SAVÀNA, voz genérica usada en muchas Provincias de la América por prado ó llanura en que pace ganado, tambien equivale á lo mismo ejido.

Tiene el mismo nombre con el aditamento de Grande un Puerto de la Isla de Cuba en la Costa del Sur, entre el de Yatera y el rio Guatiquiri.

SAVANÉTAS, Punta de) en la Costa del N de la Isla de Santo Domingo, entre el Cabo de Francés Viejo y el Puerto de Yaquesón.

SAVANILLA, Rio de la Provincia y Gobierno de Quixos y Macas en el Reyno de Quito, corre al Mediodia en el distrito de la Ciudad de Zamora, y se une con el Bombasicaro para entrar en el de Zamora por la parte Boreal en 4 gr. 3 min. de lat. aust.

SAVANNÀH, Ciudad Capital de la Provincia de Georgia en la América Septentrional, situada á la orilla del rio de su nombre, 10 millas distante del mar, tiene una Iglesia muy buena de Protestantes, Casa de Magistrado, Almacen público y Cárcel, que son bellos edificios, un muelle en que hay suficiente artilleria, y un Cuerpo de Guardia; su Poblacion consta de 250 casas de 22 pies de altura y 16 de ancho, y separadas todas para que formen calles y plazas que la hacen de hermosa vista; es residencia de un Magistrado establecido allí; se empezó á fundar esta Ciudad el año de 1733, es de terreno muy fértil, y desde el establecimiento de la Colonia muy floreciente por el comercio de pieles que hace con las Naciones de Indios Creeks, Chickesaus y Cheroques, que son las tribus mas numerosas y con quienes confina, y donde todos los animales tie-

le Quito, corre al Me-
lia en el distrito de la
dad de Zamora, y se une
el Bombasicaro para en-
en el de Zamora por la
e Boreal en 4 gr. 3 min.
at. aust.

SAVANNAH, Ciudad
ital de la Provincia de
rgia en la América Sep-
rional, situada á la ori-
del rio de su nombre,
millas distante del mar,
e una Iglesia muy bue-
de Protestantes, Casa de
gistrado, Almacen públi-
y Cárcel, que son bellos
icios, un muelle en que
suficiente artilleria, y
Cuerpo de Guardia; su
blacion consta de 250 ca-
de 22 pies de altura y
de ancho, y separadas
as para que formen ca-
y plazas que la hacen
hermosa vista; es resi-
cia de un Magistrado es-
lecido allí; se empezó á
dar esta Ciudad el año
1733, es de terreno muy
til, y desde el estableci-
ento de la Colonia muy
reciente por el comercio
pieles que hace con las
ciones de Indios Creeks,
ickesaus y Cheroques, que
las tribus mas numero-
y con quienes confina,
londe todos los animales
tie-

tienen la piel mas suave y fina por estar mas hácia el Norte: el rio hace una media luna, y en la orilla de la parte del Mediodia tiene 40 pies de alto, y encima una cumbre de 60 desde el nivel del rio que se extiende 5 6 6 millas en lo interior del país; en el centro de esta media luna está la Ciudad, que tiene enfrente una Isla fértil en que pace el ganado; la navegacion que le proporciona las ventajas del comercio por este rio es muy segura, y las embarcaciones que ordinariamente cargan 30 toneladas llegan hasta la Ciudad, y pueden subir mas arriba muchas millas: el año de 1758 padeció esta Ciudad un incendio en que sufrió una pérdida considerable: está en 80 gr. y 7 min. de long. occid. y en 32 gr. 5 min. de lat. sept.

Tiene el mismo nombre un rio de la Provincia y Colonia de la Carolina que nace en las montañas de Apalache, y despues de correr mas de 200 millas sale al Occeano á 32 de distancia de Port Royal, la parte mas baxa divide esta Provincia de la de Georgia.

SAVANNAS, Pueblo de

Indios de la Provincia de Georgia en la América Septentrional, situado á orilla del rio Apalachicola.

Otro Pueblo de Indios hay de este nombre en la Provincia y Colonia de la Carolina Meridional, á orilla del rio Albama.

SAVANDIJA, Rio grande y caudaloso de la Provincia y Gobierno de Neiva en el Nuevo Reyno de Granada, llamado así por los Españoles desde el tiempo de la conquista por una sabandija muy extraña y singular que se encontró á su orilla, llamábase antes Quamo, en su inmediacion tiene una rica mina de oro que conserva el mismo nombre.

SAVARIMA, Playa de la Isla de Cuba, cerca de la Ciudad de la Havana, á cuyo frente hay un baxo en que se perdió el año de 1698 la Almiranta de Galeones muy interesada.

SAUCE, Punta del) Pueblo de la Provincia y Gobierno del Tucumán en el Perú, situado á orilla del rio Quinto, cerca de la laguna en que se confunde, y en el camino que lleva el correo que va de Chile á Buenos Ayres.

Tiene el mismo nombre

un rio pequeño de la Provincia y Gobierno de Buenos Ayres, corre al Sur, y sale al rio de la Plata, al lado de la Colonia del Sacramento que tenian los Portugueses.

Otro rio tambien pequeño y de la misma Provincia que el anterior corre al O, y entra en el Uruguay entre el de Gracian y el de Vibora.

Otro con el sobrenombre de Roto en la misma Provincia corre al O, y entra en el de Santa Lucía Chico.

Un fuerte en la Provincia y Gobierno del Tucumán para contener los Indios bárbaros.

Un valle fértil y grande en la Provincia y Corregimiento de Melipilla y Reyno de Chile.

SAUCES, Pueblo de la Provincia y Gobierno del Tucumán en el Perú, situado cerca del rio del Pasage.

Otro Pueblo hay del mismo nombre y Provincia, situado á orilla del rio Dulce, entre los Pueblos de Tamisqui y la Dormida.

Otro tambien en la misma Provincia con la denominacion de Rio en la jurisdiccion de la Ciudad de Córdoba.

Otro de la Provincia de Tepeguana y Reyno de Nueva Vizcaya en la América Septentrional.

Un rio en la Provincia y Gobierno del Paraguay que baña el territorio llamado Pampas á la parte del Mediodia recibe en su curso las aguas de otros muchos rios que baxan de la Cordillera del Reyno de Chile, y despues de correr mas de 126 leguas al Mediodia tuerce á Levante, y desemboca en el mar Magallánico formando una gran Bahia en 40 gr. y 42 min. de lat. aust.

Otro rio de la Isla de la Laxa en el Reyno de Chile corre al O, y torciendo su curso al N entra en el de Pecoiquen.

SAVIANGO, Rio grande de la Provincia de Loxa en el Reyno de Quito, nace de la montaña de Pandomine, corre á Poniente hasta entrar por la parte Septentrional en el de Macará en 4 gr. 25 min. de lat. aust.

SAVIRE, Rio pequeño de la Provincia y Gobierno de la Guayana ó Nueva Andalucía, nace cerca del cerro de Barragán, y entra en el Orinoco por la vanda del E, cerca del Pueblo de Urafia.

SAUMÓN, Rio pequeño de

Otro de la Provincia de
peguana y Reyno de Nue-
Vizcaya en la América
ptentrional.

Un rio en la Provincia y
bierno del Paraguay que
ña el territorio llamado
mpas á la parte del Me-
odia recibe en su curso
aguas de otros muchos
s que baxan de la Cor-
lera del Reyno de Chile,
despues de correr mas de
6 leguas al Mediodia tuer-
á Levante, y desemboca
el mar Magallánico for-
ndo una gran Bahia en
gr. y 42 min. de lat. aust.

Otro rio de la Isla de la
axa en el Reyno de Chile
rre al O, y torciendo su
rso al N entra en el de
ecoiquen.

SAVIANGO, Rio gran-
e de la Provincia de Loxa
el Reyno de Quito, nace
e la montaña de Pandomi-
e, corre á Poniente hasta
ntrar por la parte Septen-
ional en el de Macará en
gr. 25 min. de lat. aust.

SAVIRE, Rio pequeño
e la Provincia y Gobierno
e la Guayana ó Nueva An-
alucia, nace cerca del cerro
e Barragán, y entra en el
Orinoco por la vanda del E,
erca del Pueblo de Urafia.

SAUMÓN, Rio pequeño de

de la Isla de San Juan en la Nueva Escocia ó Acadia, nace de dos lagunas pequeñas, corre al N, y sale al mar entre la Bahía de Basque y la Isla de Lobos Marinos.

Otro rio tambien pequeño hay de este nombre en la misma Provincia, core al E, y sale al mar en el Puerto de Chedaboucto.

Otro tambien pequeño en el país y tierra del Labrador corre al S, y sale al mar en el golfo de San Lorenzo.

Un Puerto en la Costa del E de la Isla de Terranova dentro de la Bahía de Cork.

SAUMONS, Rio de la Nueva Francia ó Canadá, corre al O, y entra en el de San Lorenzo.

SAUNDERS, Pueblo de la Isla de Barbada en el distrito de la Parroquia de Santo Tomas.

SAVORI, Pueblo de la misma Isla que el anterior, situado en el distrito de la Parroquia de San Joseph, cerca de la Costa del E.

SAURA, Pueblo de Indios de la Carolina Septentrional, situado en el Condado de Granville, á orilla del rio Dan.

Tiene el mismo nombre un rio de la Provincia y

Corregimiento de Piura en el Perú, corre al O, y entra en el de Piura.

SAUS, Pueblo de la Cabeza de partido de Tamazunchale y Alcaldía mayor de Valles en Nueva España, es de Indios Pames que viven como bárbaros en aquella sierra.

SAUSA, Pueblo pequeño del Reyno del Perú, entre el Cuzco y Caxamarca, célebre por la prision y muerte del Emperador Huascar Inca, XIV Monarca del Perú, que fué allí mandado desquartizar por Atahualpa usurpador de la Corona el año de 1532.

SAUTEURS, Rio de la Nueva Francia ó Canadá en la América Septentrional, corre por el territorio de los Indios Messesagues al S O, y entra en el lago Hurón.

S. SAUVEUR, Fuerte de los Ingleses en la Provincia y Colonia de Sagadohock, á orilla de la Bahía de Penobscot y entrada ó boca del rio Casteens.

SAUWANOUS, Pueblo de Indios de la Provincia y Colonia de la Carolina Meridional, situado cerca del rio Cousas.

SAXAPAHÁW, Rio de la Provincia y Colonia de la Ca-

Carolina Septentrional, corre al SE muy caudaloso, y sale al mar.

SAXEGOTHA, Pueblo de la Provincia y Colonia de la Carolina Meridional.

SAYAN, Pueblo de la Provincia y Corregimiento de Chancay en el Perú.

SAYANCA, Provincia antigua del Perú comprehendida en la de Chimu, y hoy en la de Santa, fué una de las que conquistó Huaina Capac, XIII Emperador del Perú.

SAYANI, Pueblo de la Provincia y Corregimiento de Asangaro en el Perú, anexo al Curato del de Sandia en la de Carabaya.

SAYAUSI, Pueblo pequeño de la Provincia y Corregimiento de Cuenca en el Reyno de Quito, á cuya inmediacion hay una mina excelente de pedernal que no se trabaja.

SAYBROOK, Ciudad del Condado de Londres Nueva en la Provincia de Connecticut y Nueva Inglaterra en los Estados Unidos de la América, situada á la parte Occidental de la entrada ó boca del rio Connecticut, es la Poblacion mas antigua de la Provincia, y debe su nombre al Lord Vizconde de Say, y al Lord Brook, con cuyo dinero se fabricó; tiene un buen fuerte que la defiende de los Indios de la Nacion Pequet que la atacaron el año 1637, y ha sido despues muy util para defender la entrada del rio Connecticut de enemigos mas formidables que los Indios: está en 71 gr. 50 min. de long. occid. y en 41 gr. 45 min. de lat. sept.

SAYÚ, Pueblo de la Provincia y Gobierno de Cartagena en el Nuevo Reyno de Granada, situado al SSO de la Villa de San Benito Abad.

SAYÚLA, Pueblo de la Cabeza de partido y Alcaldía mayor de Acaponeta, tiene un Convento de Religiosos de San Francisco, y está dos leguas y media al Sur de su Capital.

SAZEVOUT, Ensenada de) en la Costa del NE de la Isla Martinica, entre el pequeño rio Salee y la punta de Housaye.

SCA

SCABROUKS, Isla pequeña de la mar del N en la Costa de la Provincia y Colonia de Georgia, á la boca ó entrada del rio Pompon.

SCAL,

SCAL, Bar
Costa del O
Escocia ó Aca
rumbo de la pu
ó Arena.

SCALP, Ri
la Provincia y
Virginia en la
tentrional, co
entra en el Ob
dado de Hamp

SCAMBAY
yo, Rio de l
Corregimiento
en el Perú,
montaña al E
de Caracoto,
entra en el d
ó la Paz.

SCARBOR
dad Capital d
Tabago, una
bes, está en
tado de su f
haberse empez
1763 quando
ta Isla por lo
la Inglaterra,
go va tomand
mento y prot
grande auge.

Tiene el n
un Pueblo de
Provincia de
de las de la
terra, situado
entre los rios
nebunk.

SCATARI

Bay, y al Lord Brook,
cuyo dinero se fabricó;
un buen fuerte que la
nde de los Indios de la
ion Pequet que la ata-
n el año 1637, y ha sido
ues muy util para de-
er la entrada del rio
necticut de enemigos
formidables que los In-
: está en 71 gr. 50 min.
ong. occid. y en 41 gr.
nin. de lat. sept.

AYÚ, Pueblo de la
incia y Gobierno de
agena en el Nuevo
no de Granada, situa-
l SSO de la Villa de
Benito Abad.

AYÚLA, Pueblo de la
eza de partido y Alcal-
mayor de Acaponeta,
un Convento de Re-
sos de San Francisco,
tá dos leguas y media
ur de su Capital.

AZEVOUT, Ensenada
en la Costa del NE de
la Martinica, entre el
ueño rio Salee y la pun-
e Housaye.

SCA

CABROUKS, Isla pe-
ña de la mar del N en
osta de la Provincia y
nia de Georgia, á la bo-
entrada del rio Pompon.

SCAL,

SCAL, Banco de) en la Costa del O de la Nueva Escocia ó Acadia, al mismo rumbo de la punta de Sable ó Arena.

SCALP, Rio pequeño de la Provincia y Colonia de Virginia en la América Septentrional, corre al NO, y entra en el Ohio en el Condado de Hampshire.

SCAMBAYA ó Scambayo, Rio de la Provincia y Corregimiento de Cicasica en el Perú, nace en una montaña al E del Pueblo de Caracoto, corre al N, y entra en el de Chuquiabo ó la Paz.

SCARBOROUGH, Ciudad Capital de la Isla de Tabago, una de las Caribes, está en el primer estado de su fundacion por haberse empezado el año de 1763 quando fué cedida esta Isla por los Franceses á la Inglaterra, y sin embargo va tomando mucho aumento y promete llegar á grande auge.

Tiene el mismo nombre un Pueblo de Indios en la Provincia de Continent, una de las de la Nueva Inglaterra, situado en la Costa, entre los rios Saco y Kenebunk.

SCATARI, Isla pequeña

de la mar del N, cerca de la Costa Oriental de Cabo Breton, tiene 6 millas de largo y 2 de ancho, está desierta é inculta en 59 gr. 15 min. de long. y en 46 gr. 5 min. de lat.

SCHACHTACOOKS, Pueblo de Indios de la Provincia y país de los Indios Iroqueses en la América Septentrional, donde tienen los Franceses un fuerte y establecimiento á la orilla del lago de Iroqueses.

Otro Pueblo tambien de Indios hay en la Provincia de Nueva Yorck de los Estados Unidos de la América, á orilla del rio Hudsón.

SCHENECTADY, Ciudad del Condado de Albania en la Provincia de Nueva Yorck y Estados Unidos de la América, situada á orilla del rio Mohawks, 18 millas al NO de Albania, está muy reunida, es de construccion regular, y la mayor parte de ladrillo, en un valle rodeado de montañas; tiene en el centro una Iglesia grande de los Holandeses con un hermoso campanario y relox: el rio que corre serpenteando por la Ciudad y los campos que están inundados en la Primavera forman una vista de-

li-

liciosa: los valles son tan fértiles que se vende á 45 libras esterlinas la acre; aunque allí no estercolan ni benefician la tierra, no dexa por eso de dar cada año abundantes cosechas de granos y de guisantes: la Iglesia fué incorporada por el General Cosby, y la Ciudad tiene privilegio de enviar un Diputado á la Asamblea de los Estados: los Indios comerciantes aliados de los Ingleses van desde aquí á Oswego: está en 74 gr. 22 min. de long. occid. y en 43 gr. 25 min. de lat. sept.

SCHOALS, Islas de) en la mar del N, cerca de la Costa de la Nueva Inglaterra en el distrito y jurisdiccion de la Provincia de Hampshire, son varias y todas pequeñas, delante de la entrada ó boca del rio Piscataqua.

SCHOHARIE, Rio de la Provincia de Nueva Yorck en los Estados Unidos de la América Septentrional, corre al N, y entra en el Mohawks.

SCHOOGUN, Salto del rio Kenebec en la Provincia de Hampshire, una de las de la Nueva Inglaterra.

SCHORAGE, Pueblo de Indios de la Provincia de Pensilvania en los Estados Unidos de la América, situado á orilla del brazo del E del rio Susquehanna.

SCHUCADERO, Pueblo de la Provincia y Gobierno del Darien y Reyno de Tierra-Firme, situado á la orilla Oriental de la boca ó entrada del rio de Santa Maria, en una eminencia frente del golfo de San Miguel, de modo que está ventilado de las brizas y vientos del mar del Sur que lo hacen muy sano, tiene un riachuelo de rica agua que sirve como lugar de refresco de los mineros: está en 82 gr. 5 min. de long. y en 7 gr. 50 min. de lat.

SCHUILKILL, Rio de la Provincia de Pensilvania en los Estados Unidos de la América, donde sube la marea 5 millas mas arriba de Filadelfia, y en que hay una cascada que hace imposible el tránsito de las embarcaciones, y 3 millas mas adelante otra.

SCIMIGAEYES, vease Semigaes.

SCIQUITA, Rio de la Provincia y país de las Amazonas, corre al Mediodia por el territorio y bosques que hay al N del Marañon, á Levante del Pueblo de

sílvania en los Estados dos de la América, si- do á orilla del brazo del del rio Susquehanna.

SCHUCADERO, Pueblo la Provincia y Gobierno Darien y Reyno de Tier- Firme, situado á la ori- Oriental de la boca ó en- la del rio de Santa Ma-, en una eminencia fren- del golfo de San Miguel, modo que está ventilado las brizas y vientos del r del Sur que lo hacen y sano, tiene un riachue- de rica agua que sirve no lugar de refresco de mineros: está en 82 gr. nin. de long. y en 7 gr. min. de lat.

SCHUILKILL, Rio de la ovincia de Pensilvania en Estados Unidos de la érica, donde sube la ma- 5 millas mas arriba de ladelfia, y en que hay a cascada que hace im- ible el tránsito de las em- rcaciones, y 3 millas mas elante otra.

SCIMIGAEYES, vease migaes.

SCIQUITA, Rio de la ovincia y país de las Ama- nas, corre al Mediodia r el territorio y bosques e hay al N del Mara- n, á Levante del Pueblo de San Ignacio de Pevas, baña el territorio de la Na- cion bárbara de Indios Ya- huas que habitan en las sel- vas inmediatas á su origen, y entra en el Marañon por la parte Boreal en 3 gr. 7 min. de lat. aust.

SCITUATE, Ciudad ma- rítima con un buen Puerto en el Condado y Colonia de Plimouth y Nueva Ingla- terra, situada en la extre- midad del NE, 5 millas al S de Hinham y 8 al E de Abingdón.

SCOT, Pueblo de la Isla de Barbada en la jurisdic- cion y distrito de la Ciu- dad de Bridgetown.

Otro Pueblo hay del mis- mo nombre en esta Isla dis- tinto del anterior, y de la propia jurisdiccion.

SCOTLAND, vease Nueva Escocia.

SCRIBAN, Puerto gran- de y hermoso de la Costa Oriental del itsmo del Da- rien y Reyno de Tierra- Firme, está tan lleno de ro- cas á la entrada que es im- posible pasar con seguridad ninguna embarcacion si no lleva persona que sea muy práctica: está en 78 gr. 40 min. de long. y en 9 gr. 12 min. de lat.

SCRUB, Isla de la mar del N, una de las Vírge- nes pequeñas, situada al O de la Virgen Gorda y al E de la extremidad del N de la Tórtola, de quien depen- de, está en 62 gr. 57 min. de long. y en 18 gr. 25 min. de lat.

SCURBY, Isla pequeña de la mar del N, cerca de la Costa del E de la de Terra- nova, á la entrada de la Bahía de Trinité ó Trinidad.

SE

SEABROOK, vease Say- brook.

SEAL, Rio pequeño de la Nueva Francia ó Cana- dá en la América Septen- trional, corre al NO, y entra en la de Peray á su salida al mar.

Tiene el mismo nombre una Isla pequeña cerca de la Costa de la Provincia de Sagadahoock en la América Septentrional y Estados Uni- dos, á la entrada del Puer- to de Mechises, y al SE de la de grand Menan.

SEARA, Provincia y Capitanía del Reyno del Brasil, una de las catorce que lo componen, confina por el Poniente con la de Marañan, por el N con el mar Brasiliano, por Levante con

con la Provincia y Capitanía de Rio Grande, y por el Mediodia con las montañas inaccesibles de Indios infieles; es de muy corta extension, pues solo tiene 18 millas de circuito; la riega el rio de su nombre, y comprehende dos pequeños distritos ó Provincias llamadas Dele y Petaguey, que son independientes del Gobierno de los Portugueses, y pertenecen á los Indios infieles; el clima es cálido, pero sano, abunda en algodon, tabaco, palo de Brasil, y mucha azucar que fabrica en los ingenios.

La Capital tiene el mismo nombre, es pequeña, y está situada sobre una colina á la derecha del Puerto y cerca del rio, tiene unido á ella un fuerte que la defiende y otro al Puerto con el nombre de San Lucas, á la entrada de un riachuelo navegable solamente de canoas; el Puerto es grande, cómodo y seguro, pero tiene poco fondo, y por esto solo sirve para embarcaciones menores: está en 3 gr. 35 min. de lat. aust.

El rio referido nace en las montañas de lo interior de la Provincia, corre al N, y sale al mar en 3 gr. 30 min. de lat. merid.

SEBACO, Isla pequeña de la mar del Sur, cerca de la Costa de la Provincia y Gobierno de Veragua en el Reyno de Tierra-Firme en la ensenada de la Soledad, al S de la de la Gobernadora.

SEBALD, Islas de) en la mar del Sur y estrecho de Magallanes, descubiertas por Sebald Waert el año de 1590, de quien conservan el nombre, son tres dispuestas en forma de triángulo, y la mayor está al Mediodia, resguardan el cabo de Becerra y el rio de Santa Cruz: algunos geógrafos las han confundido con las Maluinas ó de Falkland; pero el año de 1711 fueron reconocidas por Mr. Brignon como distintas de estas, que están mas Orientales, y de quien las divide un canal de 8 ú 10 leguas de ancho, su situacion es en 50 gr. 45 min. de lat. aust.

SEBARIMA, Rio pequeño de la Provincia y Gobierno de Cumaná en la Nueva Andalucía, corre hácia el N, entre los de Aguirre y de Maritore, y sale al Orinoco e su boca grande llamada de Navios.

S. SEBASTIAN, Ciudad Ca-

Capital de l
Capitanía de
en el Brasil;
Otra Ciud
mo nombre y
los Reyes en
Gobierno de
Nuevo Reyn
á la orilla de
está habitada
vecinos Espa
chas gentes d
que unos está
Poblacion y ot
pos donde tie
teras, alguna
caña dulce, y
nado vacuno
ballos; el te
qual que ant
dia lo que se
para la erecci
Parroquias, u
de San Juan
y la otra en l
Luis, consist
de Oriente á
de N á S: a
declinacion al
el Pueblo de
Valles del Tu
leguas, en qu
muchas serra
niente con la
va Parroquia
de los Morros
leguas; al N
cion al Ponie
blo de la Vi

min. de lat. merid.

SEBACO, Isla pequeña la mar del Sur, cerca la Costa de la Provincia Gobierno de Veragua en Reyno de Tierra-Firme la ensenada de la Sole-d, al S de la de la Go-rnadora.

SEBALD, Islas de) en mar del Sur y estrecho Magallanes, descubiertas r Sebald Waert el año de 90, de quien conservan el mbre, son tres dispuestas forma de triángulo, y la ayor está al Mediodia, res-ardan el cabo de Becerra el rio de Santa Cruz: al-unos geógrafos las han con-ndido con las Maluinas ó Falkland; pero el año 1711 fueron reconocidas or Mr. Brignon como dis-ntas de estas, que están mas rientales, y de quien las ivide un canal de 8 ú 10 guas de ancho, su situa-on es en 50 gr. 45 min. e lat. aust.

SEBARIMA, Rio peque-o de la Provincia y Go-ierno de Cumaná en la Nue-a Andalucía, corre hácia l N, entre los de Aguirre de Maritore, y sale al Ori-oco e su boca grande lla-nada de Navios.

S. SEBASTIAN, Ciudad Capital de la Provincia y Capitanía de Rio Jeneyro en el Brasil; vease Jeneyro.

Otra Ciudad hay del mismo nombre y aditamento de los Reyes en la Provincia y Gobierno de Venezuela y Nuevo Reyno de Granada, á la orilla del rio Guarico, está habitada ademas de los vecinos Españoles de muchas gentes de otras castas, que unos están dentro de la Poblacion y otras en los campos donde tienen sus sementeras, algunas haciendas de caña dulce, y hatos de ganado vacuno, mulas y caballos; el territorio Parroquial que antes comprehendia lo que se le desmembró para la ereccion de otras dos Parroquias, una en el sitio de San Juan de los Morros, y la otra en la Villa de San Luis, consiste en 13 leguas de Oriente á Poniente y 11 de N á S: al Oriente con declinacion al N confina con el Pueblo de Tacata de los Valles del Tuy, distante 20 leguas, en que intermedian muchas serranias; al Poniente con la referida nueva Parroquia de San Juan de los Morros, que dista 6 leguas; al N con declinacion al Poniente con el Pueblo de la Victoria del Vicariato de los Valles de Aragua, distante 18 leguas; y al S con el Pueblo de Parapara, distante 16, y á este mismo rumbo con declinacion al Oriente el Pueblo de San Francisco de Cara, 8 leguas: tiene esta Ciudad ademas de la Parroquial otra Iglesia pequeña con el nombre de nuestra Señora de la Caridad, y con el mismo título un Hospital: su vecindario consta de 2907 personas, los 722 Blancos, y los restantes Mulatos, Indios y Negros.

Una Villa Capital de la Provincia y Alcaldía mayor de Copala en Nueva España, situada á la falda de la sierra, es de temperamento cálido, abundante en maiz y frixoles; pero su principal comercio es el de la gran pesca que hacen sus naturales en el caudaloso rio de Mazatlan: el vecindario es numeroso, así de Españoles, como de Mulatos, Mestizos é Indios: está en 260 gr. 15 min. de long. y en 23 gr. 58 min. de lat.

Un Pueblo de la Alcaldía mayor de San Luis de Potosí en la Provincia y Obispado de Mechoacán tiene 166 familias de Indios, y un Convento de Religiosos de

S. Agustin: está entre Oriente y Sur, muy cerca de su Capital á quien provee de víveres.

Otro de la Cabeza de partido y Alcaldía mayor de Cholula en Nueva España tiene 24 familias de Indios, y está un quarto de legua de su Capital.

Otro de la Cabecera del Palmar y Alcaldía mayor de Tepeaca en el mismo Reyno que el anterior tiene 4 familias de Mestizos y 17 de Indios, y dista una legua de su Cabecera.

Otro de la Cabecera de Nopaluca en la misma Alcaldía y Reyno que el anterior tiene 67 familias de Indios, y dista una legua de aquella.

Otro de la Cabecera y Alcaldía mayor de Ostotipác, donde regularmente reside el Alcalde mayor, aunque no es la Capital tiene mucho vecindario de Españoles, Mestizos, Mulatos é Indios, que por la mayor parte habitan fuera en los barrios de su distrito, está al Poniente de Ostotipác.

Otro de la Cabecera y Alcaldía mayor de Analco tiene 20 familias de Indios que se ocupan en llevar á vender á la Ciudad de Guadalaxara trigo, maiz, semillas y frutas: está poco distante de su Cabecera al Oriente.

Otro de la Cabecera de Taximaroa y Alcaldía mayor de Maravatio en la Provincia y Obispado de Mechoacán tiene 18 familias de Indios, y está 12 leguas al Sur de su Cabecera, en su distrito se coge mucha caña dulce.

Otro que es Cabeza de partido de la Alcaldía mayor de Sentipac tiene 25 familias de Indios que comercian en la pesca de ostiones que hacen en la Costa del mar, está 4 leguas al Poniente de su Capital.

Otro de la Cabecera de Malacatepec y Alcaldía mayor de Nexapa tiene 38 familias de Indios, y dista 2 leguas de su Cabecera.

Otro de la Cabecera y Alcaldía mayor de Marinalco en Nueva España, de donde dista poco mas de media legua, situado al pié de un encumbrado cerro.

Otro pequeño ó barrio de la Cabecera de S. Juan del Rio y Corregimiento de Queretaro en el mismo Reyno que el anterior, anexo al Curato del de Tequisquiapán, tiene 27 familias de Indios.

Otro

lalaxara trigo, maiz, semillas y frutas: está poco distante de su Cabecera al Oriente.

Otro de la Cabecera de Taximaroa y Alcaldía mayor de Maravatio en la Provincia y Obispado de Mechoacán tiene 18 familias de Indios, y está 12 leguas al Sur de su Cabecera, en su distrito se coge mucha caña dulce.

Otro que es Cabeza de partido de la Alcaldía mayor de Sentipac tiene 25 familias de Indios que comercian en la pesca de ostiones que hacen en la Costa del mar, está 4 leguas al Poniente de su Capital.

Otro de la Cabecera de Malacatepec y Alcaldía mayor de Nexapa tiene 38 familias de Indios, y dista 2 leguas de su Cabecera.

Otro de la Cabecera y Alcaldía mayor de Marinalco en Nueva España, de donde dista poco mas de media legua, situado al pié de un encumbrado cerro.

Otro pequeño ó barrio de la Cabecera de S. Juan del Rio y Corregimiento de Queretaro en el mismo Reyno que el anterior, anexo al Curato del de Tequisquiapán, tiene 27 familias de Indios.

Otro tambien pequeño ó barrio de la Cabecera de Ocuila y Alcaldía mayor de Marinalco en el mismo Reyno.

Otro de la Cabecera y Alcaldía mayor de Sapotlán y Tuispa en el mismo Reyno, distante 3 leguas de su Capital.

Otro de la Provincia y Gobierno de Cartagena en el Nuevo Reyno de Granada es del partido y jurisdiccion de la Villa del Sinú, y está situado á orilla del rio de este nombre, al E de la Villa de Lorica.

Otro de la Provincia y Gobierno de Santa Marta en el mismo Reyno que el anterior, situado á la orilla del rio de su nombre, cerca de su nacimiento.

Otro de la Provincia y Gobierno de Popayán en el mismo Reyno, del distrito y jurisdiccion de la Ciudad de Pasto.

Otro de la Provincia y país de las Amazonas en la parte que poseen los Portugueses es reduccion de Indios de las Misiones que tienen allí los PP. Carmelitas, situado á orilla de la laguna Mariava, entre los rios de Jamunda y Pariquices.

Otro de la Provincia y Gobierno de Nicaragua en el Reyno de Guatemala, situado en una Isla pequeña del mismo nombre que está en la laguna.

Otro en la Provincia y Reyno de Guatemala.

Otro de la Provincia y Capitanía de Pernambuco en el Brasil, entre las cabeceras de los rios de Antonio grande y pequeño.

Un rio de la Provincia y Gobierno de la Florida en la América Septentrional es pequeño, pasa delante de la Ciudad de San Agustin, corre al E, y sale al mar enfrente de la Isla de San Anastasio.

Otro rio de la Provincia y Gobierno de Santa Marta en el Nuevo Reyno de Granada nace en el valle de Upar, corre al N, y entra en la cienega de Santa Marta.

Una Isla grande del mar del N muy cerca de la Costa de la Provincia y Capitanía de San Vicente y Reyno del Brasil, al E de la Bahía de su nombre, es grande, de figura triangular, y solo la divide del Continente un estrecho canal.

Un canal del estrecho de Magallanes que se comunica con el mar del N segun la descripcion de Seixas, pe-

pero solo util para embarcaciones pequeñas.

SEBAYAS, Puerto pequeño en la Costa del N N E de la Isla de Cuba en la Cabeza del E, entre los de Tanabo y de Bayana.

SEBUNDOI, vease Sibundoi.

SECA, Isla pequeña de la Costa del Brasil en la Provincia y Capitanía de Portoseguro, junto al banco de los Escollos.

Tiene el mismo nombre una punta de tierra en la Costa de la Provincia y Gobierno de Venezuela y Nuevo Reyno de Granada, entre el cabo de San Roman y el Golfo Triste.

SECAS, Islotes ó peñascos de la mar del Sur, cerca de la Costa de la Provincia y Gobierno de Veragua y Reyno de Tierra-Firme.

SECHE, Rio pequeño de la Isla de Santo Domingo, nace en las sierras de la Costa del Sur, corre á este rumbo, y sale al mar entre la Bahía de Ocoa y la de Neiva.

SECHÚRA, Pueblo de la Provincia y Corregimiento de Piura en el Perú, y el último de esta jurisdiccion por la parte del Mediodia, estuvo antes situado en la Costa del mar del Sur, no lejos de una punta de tierra llamada de la Abuja, pero habiéndolo inundado el mar lo trasladaron á donde está hoy distante una legua de la Costa, á orilla de un rio que solo tiene agua quando llueve en la sierra y viene muy crecido, siendo preciso entonces pasarlo en balzas, y quando no llueve está enteramente seco, y se ven los habitantes obligados á hacer pozos para beber: tiene 200 casas construidas de cañas, y una hermosa Iglesia de ladrillo: sus vecinos, que serán 400 familias, son todos Indios, que se ocupan en los oficios de pescadores y arrieros, hablan un idioma distinto de los demas del Perú, son altivos, de grande ingenio, y se salen con todo lo que aprenden, y no tienen la supersticion y vicios de los demas Indios, de modo que á excepcion del color se diferencian de ellos en todo lo demas, y particularmente en la moderacion y orden con que viven contraria al caracter general de aquellos: está en 5 gr. 35 min. 33 seg. de lat. aust. y en 79 gr. 42 min. de long.

Tiene el mismo nombre un

vo antes situado en la
ta del mar del Sur, no
s de una punta de tierra
nada de la Abuja, pero
iéndolo inundado el mar
trasladaron á donde está
y distante una legua de
Costa, á orilla de un rio
e solo tiene agua quando
eve en la sierra y viene
y crecido, siendo preciso
onces pasarlo en balzas,
uando no llueve está en-
amente seco, y se ven los
bitantes obligados á hacer
zos para beber: tiene 200
sas construidas de cañas,
una hermosa Iglesia de
drillo: sus vecinos, que
rán 400 familias, son to-
s Indios, que se ocupan
los oficios de pescadores
arrieros, hablan un idio-
a distinto de los demas del
erú, son altivos, de gran-
ingenio, y se salen con
do lo que aprenden, y no
enen la supersticion y vi-
os de los demas Indios, de
odo que á excepcion del
olor se diferencian de ellos
a todo lo demas, y parti-
ularmente en la modera-
on y orden con que viven
ontraria al caracter gene-
l de aquellos: está en 5 gr.
5 min. 33 seg. de lat. aust.
en 79 gr. 42 min. de long.
Tiene el mismo nombre
un

un célebre despoblado en el mismo Reyno que el Pueblo anterior, desde donde tiene principio, y es paso preciso para ir á Lima; es una llanura inmensa de arena que se dilata por mas de 40 leguas hasta el Pueblo de Morrope en la Provincia de Saña, cuyo viage se hace en litera: la extension y uniformidad de esta llanura, y el movimiento perpetuo de la arena por los vientos que borran los rastros del camino, han hecho perder muchas veces el tino á los arrieros mas prácticos, y es muy singular la destreza con que vuelven á buscarlo poniéndose de cara al viento, y de espaldas quando regresan, cuya señal es fixa porque siempre sopla allí el viento de Mediodia, y de tiempo en tiempo cogen un puñado de arena y la huelen para conocer el estiercol de las caballerias, con lo qual vuelven á coger el camino: los que no son muy prácticos en este desierto se exponen á gran riesgo siempre que se paran á descansar ó que duermen, porque luego no conocen el camino, y una vez perdida la direccion es un milagro de la Providencia que no perezcan de hambre y sed, de que se cuentan muchos exemplares, pues no se ve otra cosa que montes de arena formados por el viento, sin árboles, yerba ni verdura, de modo que es preciso llevar consigo el que viaja las provisiones, el agua, el forrage para las caballerias, y todo quanto es necesario: á 32 leguas del Pueblo de Sechura se halla el rio de Pozuelos, que es la primera agua que se ve en este molesto viage, y es muy singular y digno de admiracion el instinto que tienen las bestias en aquel camino, porque sintiendo el olor del agua á 4 leguas de distancia están tan impacientes que es imposible detenerlas, y por sí mismas toman el camino mas corto, y hacen el resto del viage con suma ligereza y prontitud.

SECO, San Salvador el) Pueblo y Cabeza de partido de la Alcaldía mayor de Tepeaca en Nueva España, es de temperamento frio, escasa de aguas corrientes, y su vecindario se provee de la de pozos, que no es mala; tiene 10 familias de Españoles, 3 de Mulatos y 271 de Indios Otomies; su territorio se compone de unas fér-

fértiles y dilatadas llanuras en que anualmente pacen 70∂ cabezas de ganado mayor, á cuyo comercio se agrega el del mucho de cerda que engorda, y las abundantes cosechas de granos que cogen catorce haciendas de campo que tiene en su distrito: está 8 leguas al N E de su Capital.

Tiene el mismo nombre un rio de la Provincia y Gobierno de Venezuela en el Nuevo Reyno de Granada, nace en las montañas que hay junto al valle de Tucuyo, corre formando la figura de una S, y sale al mar dentro del golfete de Coro.

Otro rio de la Provincia y Gobierno del Tucumán en el Perú corre al E, y entra en el Dulce ó del Estero.

Otro de la Isla de Santo Domingo nace cerca de la Costa del S, corre á este rumbo, y sale al mar entre el de Macoris y el de Cucumán.

Otro de la Provincia y Gobierno de Honduras en la América Septentrional corre al N, y sale al mar entre el de Gugua y el Morto Chico.

Otro con el nombre de Caño Seco, que es un brazo del de San Francisco en la Provincia y Gobierno de Venezuela en el Nuevo Reyno de Granada, hace un arco volviendo luego á entrar en su madre, y dexa formada una isla.

Una punta de tierra llamada de Palo Seco en la Costa de la mar del Sur y ensenada de Panamá en el Reyno de Tierra-Firme, y es una de las que forman aquella.

SECOURS, Rio de la Isla de Anticosti en el golfo de San Lorenzo y Provincia de Nueva Escocia ó Acadia en la América Septentrional.

SEDA, Pueblo de la Cabecera de partido y Alcaldia mayor de Guejolotitlán en la Provincia y Obispado de Oaxaca, tiene este nombre por la abundancia de gusanos de seda que tenia antiguamente, de que sacaban sus naturales mucha utilidad; pero persuadidos neciamente que por esto habian de ser perseguidos, no solo abandonaron este comercio, sino que inutilizaron los morales; por cuya razon se cogió muy poca despues aplicándose á cultivar la grana.

SEDGER, Rio que sale al mar en la Costa del N del estrecho de Magallanes, des-

ncia y Gobierno de
uela en el Nuevo Rey-
Granada, hace un ar-
viendo luego á entrar
madre, y dexa for-
una isla.
punta de tierra lla-
de Palo Seco en la
de la mar del Sur y
ada de Panamá en el
o de Tierra-Firme, y
a de las que forman
a.
COURS, Rio de la
e Anticosti en el golfo
n Lorenzo y Provincia
ueva Escocia ó Acadia
América Septentrional.
DA, Pueblo de la Ca-
a de partido y Alcal-
nayor de Guejolotitlán
Provincia y Obispado
xaca, tiene este nom-
por la abundancia de
os de seda que tenia
uamente, de que saca-
us naturales mucha uti-
; pero persuadidos ne-
nte que por esto ha-
de ser perseguidos, no
abandonaron este co-
o, sino que inutiliza-
os morales; por cuya
se cogió muy poca
es aplicándose á culti-
a grana.
DGER, Rio que sale
r en la Costa del N
strecho de Magallanes,
des-

desde el qual previene el Almirante Pedro Sarmiento en su Diario que se ha de sondear la canal hasta el mar del N, porque el mayor fondo no pasa de 50 brazas, corre al E, y desemboca al mar en el Puerto Redondo.

SEGOVIA, Nueva) vease Bariquisimeto.

Tiene el mismo nombre otra Ciudad pequeña de la Provincia y Gobierno de Nicaragua en el Reyno de Guatemala, fundada por Pedrarias Dávila á orilla del rio Yare en los confines de la Provincia de Honduras: es Poblacion pequeña y de corto vecindario: tiene en su distrito algunas minas de oro que pudieran producir mas utilidad, dos Conventos de Religiosos, el uno de San Francisco y el otro de la Merced: está 30 leguas de la Capital Leon, otras tantas de la Ciudad de Granada y 400 de México, en 87 gr. 31 min. de long. occid. y en 12 gr. 42 min. de lat. sept.

SEGUNDO, Rio de la Provincia y Gobierno del Tucumán en el Perú, nace en las montañas que hay al O de la Ciudad de Córdoba, corre al E, y se confunde en una laguna en que hay un fuerte llamado el Tio, construido por los Españoles para contener las incursiones de los Indios infieles.

SEGURA, De la Frontera) Ciudad de la Provincia y Alcaldía mayor de Tlaxcala en Nueva España, fundada por el Capitan Gonzalo de Sandoval de orden de Hernan Cortés el año de 1520 para asegurar el camino de los Españoles desde aquella República á México, en cuya frontera estaban los Indios de Tepeaca por cuya razon le dió el nombre, es de clima muy templado y de terreno extremamente fértil, produce muchos granos y frutas, particularmente uvas; pero está prohibido el hacer vino: tiene un Convento de Religiosos de San Francisco, y mas de mil habitantes de vecindario entre Españoles, Mulatos, Mestizos é Indios: está 70 millas de Xalapa, en 100 gr. 10 min. de long. occid. y en 19 gr. 28 min. de lat. sept.

SEIVA, Rio pequeño de la Provincia y Gobierno de Maracaibo en el Nuevo Reyno de Granada, uno de los que entran en aquella laguna por la vanda del N.

Tie-

Tiene el mismo nombre una punta de tierra en la Costa interior de la laguna de la propia Provincia y Reyno.

Una ensenada en la Costa de la Provincia y Gobierno de Yucatán.

SEJADA, vease Santa Mónica.

SEL, Rio pequeñe de la Nueva Francia ó Acadia, llamado así por la abundancia de sal que cria, corre hácia el S, cerca del de Femmes Blanches ó Mugeres Blancas.

SELLADO, Cerro) Monte muy alto del territorio de Cuyaba en el Reyno del Brasil, á orilla del rio Camapoa.

SELVA, San Francisco de la) Villa del Reyno de Chile, Capital de la Provincia y Corregimiento de Copiapó, aunque es Poblacion antigua estaba sin orden ni método hasta el año de 1742 que la formó regularmente el Presidente de aquel Reyno Don Joseph de Manso, Conde de Superunda, haciendo sus calles tiradas á cordel: está en 26 gr. 50 min. de lat.

SELVA-FLORIDA, vease Cotocolíá.

SEMIGAES ó Simigayes) Nacion bárbara de Indios, en otro tiempo numerosísima, que habitaba en las selvas cerca del rio Pastaza, hoy exîsten muy pocos retirados en los bosques que hay entre los rios Tigre y Curaray.

SENAMBOCA, Pueblo de la Provincia y Capitanía del Pará en el Brasil, situado en la Costa cerca de la Ciudad de Caete.

SENAQUIA, Rio de la Provincia y Gobierno del Darien en el Reyno de Tierra-Firme, nace en las montañas de la parte del N, y sale al mar en el Playon grande, enfrente de las Islas Mulatas.

SENCE, Rio pequeño de la Isla de Guadalupe, nace en las montañas, corre al S O, y sale al mar entre el del Galion y el Sallé.

SENECAS, Nacion de Indios de la América Septentrional, que habita á la orilla Oriental del lago Erié.

SENECÚ, Pueblo de la Provincia de Taraumara y Reyno de Nueva Vizcaya en la América Septentrional.

SENEGANTI, Rio de la Provincia y Gobierno del Darien y Reyno de Tierra-Firme, tiene su origen de las montañas del E, corre al

al O, y entra
de Chucunaqu
SENEGAR
Provincia y C
ryland en la A
tentrional, co
Condado de
entra en el P
SENEGÉ,
dios en la Prov
silvania y Es
de la América
orilla y cabec
del E del rio
SENEGUA
muy alto ó pá
cubierto de nie
no de Quito.
SENEGUÍA
talina de) Pue
beza de partid
Otzolotepec y
yor de Miahua
va España, sit
un encumbrad
llaman la Sire
ya altura se d
la mar del Sur
los navegantes
saber donde e
leguas de su C
SENEKAA
la Provincia y
Indios Iroques
va Francia ó
tuada á orilla
ó Allegany.
Tiene el n
un Pueblo de

ion bárbara de Indios,
otro tiempo numerosísi-
que habitaba en las sel-
cerca del rio Pastaza,
existen muy pocos re-
los en los bosques que
entre los rios Tigre y
aray.

ENAMBOCA, Pueblo
a Provincia y Capitanía
Pará en el Brasil, situa-
en la Costa cerca de la
dad de Caete.

ENAQUIA, Rio de la
vincia y Gobierno del
ien en el Reyno de Tier-
Firme, nace en las mon-
as de la parte del N, y
al mar en el Playon
nde, enfrente de las Is-
Mulatas.

ENCE, Rio pequeño de
sla de Guadalupe, nace
las montañas, corre al
, y sale al mar entre
del Galion y el Sallé.

SENECAS, Nacion de
ios de la América Sep-
trional, que habita á la
la Oriental del lago Erié.

ENECÚ, Pueblo de la
vincia de Taraumara y
yno de Nueva Vizcaya
la América Septentrional.

SENEGANTI, Rio de la
vincia y Gobierno del
rien y Reyno de Tierra-
me, tiene su origen de
montañas del E, corre
al

al O, y entra en el grande de Chucunaqui.

SENEGAR, Rio de la Provincia y Colonia de Maryland en la América Septentrional, corre al S en el Condado de Frederick, y entra en el Patowmack.

SENEGÉ, Pueblo de Indios en la Provincia de Pensilvania y Estados Unidos de la América, situado á la orilla y cabecera del brazo del E del rio Susquehanna.

SENEGUALAP, Cerro muy alto ó páramo siempre cubierto de nieve en el Reyno de Quito.

SENEGUÍA, Santa Catalina de) Pueblo de la Cabeza de partido de S. Juan Otzolotepec y Alcaldía mayor de Miahuatlan en Nueva España, situado al pié de un encumbrado cerro que llaman la Sirena, desde cuya altura se descubre tanto la mar del Sur, que sirve á los navegantes de señal para saber donde están, dista 30 leguas de su Capital.

SENEKAAS, Ciudad de la Provincia y país de los Indios Iroqueses en la Nueva Francia ó Canadá, situada á orilla del rio Ohio ó Allegany.

Tiene el mismo nombre un Pueblo de Indios de esta Provincia, situado á orilla del rio de su nombre cerca del lago Ontario, en que los Ingleses han construido un fuerte para defender un establecimiento que tienen allí.

El rio referido corre al E, y luego se pierde formando varias lagunas pequeñas que desaguan en el lago Orondago.

Otro rio pequeño hay en la misma Provincia distinto del anterior, corre al N, y entra en el lago Ontario.

SENERÉ, Rio de la Provincia y país de las Amazonas en el territorio de Matogroso, nace al E de la Villa del Oro, corre casi al S, y entra en el de Itenes ó Guaporé, al O de la Villa de S. Francisco Xavier.

SENIOR, Puerto de la Costa del Sur de la Nueva Escocia ó Acadia en la América Septentrional, está entre los de Rosignol y de Metway.

SENIS, S. Francisco de los) Pueblo de las Misiones que tienen los Religiosos de S. Francisco en la Provincia y Gobierno de los Texas en la América Septentrional, fundado el año de 1721, en que se extinguió el presidio que habia en este parage,

distante del de S. Antonio de Bejar 112 leguas al Oriente con inclinacion al N.

SEÑORA, Nuestra) Monte muy alto de la Costa del mar del Sur en el Perú y distrito de la Provincia y Corregimiento de Atacama.

SENTIPAC, Provincia y Alcaldía mayor del Reyno de Nueva Galicia y Obispado de Guadalaxara en la América Septentrional, fué la primera jurisdiccion por donde empezó á poblarlo su conquistador Nuño de Guzman: es de corta extension su distrito, y escasa de frutos, pues solo produce maiz y algun ganado: su Poblacion consta de los Pueblos siguientes.

La Capital que tiene el mismo nombre es de temperamento cálido, tiene un Convento de Religiosos de S. Francisco: su vecindario se compone de 58 familias de Españoles, Mestizos y Mulatos, y 105 de Indios que se emplean en la labranza y en la cria de ganado mayor: está 60 leguas al Poniente de Guadalaxara, y 90 casi al mismo rumbo de México, en 263 gr. 45 min. de long. y en 20 gr. 20 min. de lat. los demas Pueblos son

Mezca, Ixcuntla, Acatlán.
Santiago, S. Sebastian, Axacala.
Zapotitlán,

SEPT Isles, ó siete Islas) cerca de la Costa del país y tierra del Labrador en la América Septentrional y rio de S. Lorenzo, son pequeñas é incultas.

SEPTENTRIONALE Branche, ó Brazo Septentrional) Rio de la Provincia y Colonia de Virginia en el Condado de Albemarle, corre al Sur, y entra en el de James.

SEQUE, Pueblo de la Provincia y Corregimiento de Guanta en el Perú, anexo al Curato del de Lauricocha.

SEQUISCA, Pueblo de la Provincia y Gobierno de Maracaibo en el Nuevo Reyno de Granada, situado á orilla del rio Mazatán, al N de la Ciudad de Truxillo.

S. SERAFIN, Pueblo de la Provincia y Gobierno de Sonora en la América Septen-

gun ganado: su Pobla-
consta de los Pueblos
ienter.
a Capital que tiene el
no nombre es de tempe-
ento cálido, tiene un
vento de Religiosos de
Francisco: su vecindario
compone de 58 familias
Españoles, Mestizos y
latos, y 105 de Indios
se emplean en la la-
nza y en la cria de ga-
lo mayor: está 60 leguas
Poniente de Guadalaxara,
o casi al mismo rumbo
México, en 263 gr. 45
n. de long. y en 20 gr.
min. de lat. los demas
eblos son

Acatlán.
Axacala.

ovincia y Corregimiento
Guanta en el Perú, ane-
al Curato del de Lau-
ocha.
SEQUISCA, Pueblo
la Provincia y Gobierno
Maracaibo en el Nuevo
eyno de Granada, situado
orilla del rio Mazatán, al
de la Ciudad de Tru-
llo.
S. SERAFIN, Pueblo de
Provincia y Gobierno de
onora en la América Sep-
ten-

tentrional, situado en el país de los Indios Papagos.

SERECÓN, Rio de la Provincia y Colonia de Surinám en la parte de la Guayana ó Nueva Andalucía que poseen los Holandeses, corre al S, y entra en el Caroni en el principio de su curso.

SERÉDO, vease Montevideo.

SEREGIPE, ó Sergipe del Rey como dicen otros, Provincia y Capitanía del Reyno del Brasil, una de las catorce que lo componen, está entre las de Pernambuco al N, dividiéndola el rio Alagoa ó de San Francisco, y la de Todos Santos al Mediodia, separándola el rio Real; por Levante confina con el mar, por el Poniente con el territorio desconocido de los Indios infieles Obacatiares y Tapuyes: es muy fértil y bien cultivada; abunda mucho en granos, ganados y tabaco, de cuyos frutos, como de la mucha azucar que fabrica, hace ûn gran comercio; la riega y fertiliza el rio de su mismo nombre: la Capital le tiene igualmente, y las demas Poblaciones principales son las siguientes.

S. Amaro de las Brotas.
S. Antonio de Tabayana.
S. Antonio del Rio de S. Francisco.
Nuestra Señora de la Piedad.
Villa Real de Piagui.

La Capital tiene la advocacion de S. Christoval, su propio nombre era Ciriji, que se ha corrompido en el de Seregipe: está situada á orilla del rio Vazabaris, 10 leguas de la Costa, en una eminencia: tiene un fuerte para su defensa, pero mal construido: la Iglesia Parroquial, con título de nuestra Señora de la Victoria, es muy hermosa, como la Casa de Misericordia, y los Conventos de Religiosos Carmelitas y de S. Francisco, y una Capilla de nuestra Señora del Rosario; en el arrabal hay una Hermita de S. Gonzalo, que es romeria muy freqüentada de los Pueblos inmediatos: reside en esta Ciudad el Gobernador que los Portugueses llaman Capitan mayor, con una Compañia de guarnicion fixa: hácia la parte que llaman Cotinguiba tiene otra Parroquia

quia con quatro Capillas, y hácia el rio Vasa-Barriz otras cinco: el vecindario que antes era mas numeroso está hoy reducido á 500 vecinos: está ... 31 gr. 2 min. de long. occid. y en 11 gr. 20 min. de lat. merid.

Un rio en la misma Provincia y Reyno nace en las montañas que median entre el rio Real y el grande de S. Francisco, corre al SSE, y sale al mar en la Bahía.

SERÉNA, vease Coquimbo.

SERINHAIM, Rio pequeño de la Provincia y Capitanía de Todos Santos en el Brasil, nace en la sierra Chapada cerca de la Costa, corre al E, y sale al mar entre la punta de Saguaripa y la Isla de Pasqua vieja.

SERINZA, Pueblo de la Provincia y Corregimiento de Tunja en el Nuevo Reyno de Granada, es de temperamento muy frio, abundante en trigo, maiz, papas, cebada &c. tiene mas de 100 Indios y muy pocos vecinos blancos, está 10 leguas al N de Tunja.

Otro Pueblo hay de este nombre con la advocacion de nuestra Señora de Belen del Valle en la misma Provincia y Reyno que el anterior, anexo al Curato del de Santa Rosa, es de buen temperamento, muy abundante en frutos y ganados, tiene mas de 300 vecinos muy acomodados.

SERIS, Cienega de los) Laguna de la Provincia y Gobierno de Sonora en la América Septentrional, cerca de la Costa del golfo de California.

SERPA, vease Andalucía.

SERRANA, Isla pequeña ó Islote de la mar del N cerca de la Isla de Jamayca, está en 296 gr. de long. y en 14 gr. 30 min. de lat.

SERRANILLA, Isla pequeña de la mar del N, cerca de la anterior, y al SO de la de Jamayca, llámase así desde que naufragó en ella Pedro Serrano el año de 1540, siendo el único que se pudo salvar del naufragio, y vivió solo allí siete años manteniéndose del marisco, con tanto trabajo que de la intemperie y desnudez crió pelo largo en todo su cuerpo, y se traxo á España para presentarlo al Emperador Carlos Quinto, habiéndolo recogido una embarcacion que casualmente abordó á la Isla: está en 294 gr. 46 min. de long. y en

, anexo al Curato del anta Rosa, es de buen eramento, muy abun- e en frutos y ganados, mas de 300 vecinos acomodados.

ERIS, Cienega de los) una de la Provincia y ierno de Sonora en la érica Septentrional, cer- le la Costa del golfo de fornia.

ERPA, vease Anda- a.

ERRANA, Isla peque- Islote de la mar del N a de la Isla de Jamay- está en 296 gr. de long. 14 gr. 30 min. de lat.

ERRANILLA, Isla ueña de la mar del N, ca de la anterior, y al SO la de Jamayca, llámase desde que naufragó en Pedro Serrano el año 540, siendo el único que udo salvar del naufra- , y vivió solo allí siete s manteniéndose del ma- o, con tanto trabajo que la intemperie y desnudez pelo largo en todo su rpo, y se traxo á España a presentarlo al Empe- or Carlos Quinto, ha- ndolo recogido una em- rcacion que casualmente rdó á la Isla: está en 4 gr. 46 min. de long. y en en 15 gr. 45 min. de lat.

SERRÉ, Rio de la Provincia y país de las Amazonas en el territorio de Matogroso, nace en los confines de la de los Chiquitos y montañas de los Indios Guarayos, corre al N, y entra en el de Itenes ó Guaporé, enfrente del Pueblo de San Joseph de Misioneros Clérigos Portugueses.

SERVITA, Pueblo de la Provincia de Muzo y Gobierno de Pamplona en el Nuevo Reyno de Granada, Cabeza de Corregimiento, es de temperamento frio, pero sano, alegre y ameno; tiene muy buenas y abundantes aguas; su territorio es sumamente fértil, y goza de todos temples cálidos y frios; produce mucho trigo de excelente calidad, mucha caña dulce, maiz, turmas, habas, alberjas, repollos, cebollas y demas legumbres y plátanos, infinito ganado vacuno y cabrio; tiene 400 vecinos blancos y 200 Indios: está 24 leguas de Pamplona, lindando con el Pueblo de Tequia, en cuya inmediacion está el término que divide las jurisdicciones de Tunja y de Pamplona, al N de aquella y de la de Santa Fe.

SESQUILE, Pueblo del Corregimiento de Guatavita en el Nuevo Reyno de Granada, situado en la falda ó colina de una montañuela que está en medio de un dilatado y hermoso valle, es de temperamento frio, pero muy sano, y abundante en trigo, maiz, cebada, papas y demas frutos de tierra fria; fabrican en él muchas ollas, tinajas, jarros y demas piezas de loza que son muy estimadas, y llevan á vender á Santa Fe y otras partes; tiene mas de 100 vecinos y otros tantos Indios, y dista 9 leguas de Santa Fe al N.

SETEGANTI, Rio de la Provincia y Gobierno del Darien y Reyno de Tierra-Firme, nace en las montañas de lo interior de él, corre casi al O, pasa por la falda del cerro del Espíritu Santo, y entra en el rio Cupé.

SETIQUO, Pueblo de Indios de la Provincia y Colonia de la Carolina Septentrional, situado á orilla del rio Tanassée.

SEVEN, Isla pequeña de la mar del N, cerca de la Costa de la Provincia de Jersey y Estados Unidos de la América, está entre la de Ludleys y la de Five Mile ó Cinco Mil.

Tie-

Tiene el mismo nombre una Bahía en la Costa del N del rio San Lorenzo que es muy cómoda y segura de todos los vientos para las embarcaciones, está 25 leguas al O de Anticosti, en 50 gr. 20 min. de lat., era uno de los establecimientos Reales de los Franceses para hacer el comercio con los Indios.

S. SEVERINO, Rio de la Provincia ó Gobierno de la Guayana ó Nueva Andalucía, corre al S, y entra en el Orinoco segun la descripcion de Mr. Bellin, Ingeniero del Rey de Francia.

SEVERN, Rio de la Provincia de Maryland y Estados Unidos de la América, corre al SE, y sale al mar en la Bahía de Chesapeack.

SEVI, Rio pequeño de la Provincia de Georgia en la América Septentrional, corre al Sur, y sale al mar entre el de Congari y el de Coper.

SEVILLA, Ciudad de la Isla de Jamayca, fundada por Juan de Esquivel en la Costa del N con un pequeño Puerto, quando era de los Españoles estaba en ella la Colegiata que se fundó, y residia allí el Abad: está en 299 gr. 40 min. de long. y en 18 gr. 40 min. de lat.

Otra Ciudad hay del mismo nombre con el adiamento del Oro, vease Macas.

Un Pueblo de la Isla de Cuba con un buen Puerto en la Costa Meridional, á orilla del rio de su nombre, en cuya inmediacion hay unas grandes minas de cobre, de donde se ha sacado muchísimo.

El rio referido nace cerca de la Costa del S, corre á este rumbo, y sale al mar entre el de Turino y el Puerto de San Pedro, á su boca ó entrada forma un buen Puerto.

SEWI, Bahía de) en la Costa de la Provincia de Georgia, formada por la boca ó entrada de un rio.

SHA

SHADOCK, Montaña del país de Hudsón, situada á la orilla de esta Bahía en la Costa del E.

SHALLOT, Rio pequeño de la Provincia y Colonia de la Carolina Meridional, corre al S, y sale al mar en Longue Baye.

SHAMOKIN, Pueblo de Indios de la Provincia de Pensilvania y Estados Unidos

gr. 40 min. de long. y
8 gr. 40 min. de lat.
tra Ciudad hay del mis-
nombre con el adiamen-
el Oro, vease Macas.
In Pueblo de la Isla de
a con un buen Puerto
la Costa Meridional, á
la del rio de su nombre,
cuya inmediacion hay
s grandes minas de co-
, de donde se ha sacado
chísimo.
El rio referido nace cerca
la Costa del S, corre á
e rumbo, y sale al mar
re el de Turino y el Puer-
de San Pedro, á su boca
entrada forma un buen
erto.
SEWI, Bahía de) en la
osta de la Provincia de
eorgia, formada por la bo-
ó entrada de un rio.

HADOCK, Montaña del
aís de Hudsón, situada á
orilla de esta Bahía en la
osta del E.
SHALLOT, Rio peque-
o de la Provincia y Colo-
ia de la Carolina Meridio-
al, corre al S, y sale al
ar en Longue Baye.
SHAMOKIN, Pueblo de
ndios de la Provincia de
ensilvania y Estados Uni-
dos

dos de la América, situado á orilla del brazo del E del rio Susquehanna.

SHANAPINS, Pueblo de Indios de la misma Provincia que el anterior, situado á orilla del Ohio.

SHARK, Rio pequeño de la Provincia de Nueva Jersey en los Estados Unidos de la América, corre al E, y sale al mar entre el de Shrewsbury y el de Squan.

SHARÓN, Ciudad del Condado de Litchfield en la Provincia de Connecticut y Estados Unidos de la América, 10 millas al SO de Salisbury.

SHARP, Pueblo de la Isla de Barbada en el distrito de la Parroquia de Santo Tomas.

SHAWANO, ó Shawado como escriben otros, Rio de la Provincia y Colonia de Virginia en la América Septentrional, corre al E, luego muda su curso al SE, y entra en la Cabecera del Potowmack dividido en dos brazos llamados Septentrional y Meridional.

SHAWANOES, Pueblo de Indios de la Provincia de Pensilvania en los Estados Unidos de la América, situado á la orilla del E del rio Susquehanna.

SHAWNOAH, Pueblo de la Provincia y Colonia de Virginia en la América Septentrional, donde tienen los Ingleses una factoria para el comercio, está 400 millas del confluente de los rios Ohio y Misisipi.

SHEBA, vease Saba.

SHEFIELD, Ciudad del Condado de Hampshire en la Provincia y Bahía de Massachusets en la parte del SO, confinante con la Provincia de Connecticut, situada á orilla del rio Housatonick, 10 millas al N de Salysbury.

SHELTER, Isla de la mar del N en la Costa del E de Long Island en la Provincia de Nueva Yorck, tiene 5 millas de largo EO y 7 de ancho NS.

SHENANGO, ó Cheninque) Pueblo de los Ingleses en la Provincia y país de los Indios Iroqueses, situado á orilla del Ohio.

SHEPODY, Pueblo de la Provincia de Nueva Escocia ó Acadia en la América Septentrional, situado á la orilla y entrada del rio de su nombre.

Este corre al E, y sale al mar en lo mas interior de la Bahía de Fundy.

Tienen el mismo nombre unas

unas montañas de esta Provincia que corren al S E, entre el rio Patcootyeak y la Costa del E.

SHEPSCUT, Rio de la Provincia de Sagadahook en los Estados Unidos de la América, nace de una laguna pequeña, corre al S, y sale al mar en la Bahía de Sagadahook.

Tiene el mismo nombre un fuerte construido por los Ingleses á la orilla del rio anterior.

SHERBORN, Ciudad del Condado de Midlesex en la Provincia y Bahía de Massachusets de los Estados Unidos de la América, situada en un brazo del rio Carlos, 3 millas al O de Natick, 9 al S E de Malborough y 6 al N de Medway.

Otra Ciudad hay del mismo nombre en la Isla de Nantuket de la Nueva Inglaterra, situada á la parte del N, sus habitantes son casi todos pescadores.

SHERON, Pueblo de la Provincia y Colonia de Nueva Yorck en los Estados Unidos de la América, situado en los confines de la de Connecticut.

SHINGOES, Pueblo de Indios de la Nueva Francia ó Canadá en la América Septentrional, situado á orilla del rio Bever petit.

SHIP, Channel) Canal de Navio, angostura entre las Islas de Sigateo y de San Salvador en las Lucayas.

Tiene el mismo nombre una punta de tierra en la Costa del Sur de la Isla de Terranova, dentro de la gran Bahía de Plaisence.

SHIPPENSBURG, Ciudad del Condado de Cumberland en la Provincia de Pensilvania y Estados Unidos de la América, situada 17 millas al N E de Chamberstown y 24 al S E de Carlisle, á orilla de un brazo del rio Susquehanna.

SHIRLEY, Fuerte de los Ingleses en la Provincia y Bahía de Massachusets, situado á orilla del rio Deerfield.

SHOP, vease Concepcion.

SHOWTEN, Islas de la mar del Sur, llamadas tambien de los Perros y de los Cochinos, son quince, las descubrió Guillermo Showten el año de 1616, de quien tomaron el nombre, están al N de la Nueva Zelanda, 1200 leguas de la Costa de Chile, entre 15 y 20 gr. de lat. aust.

SHREWSBURY, Ciudad principal del Condado de Mon-

ıtrional, situado á orilla
rio Bever petit.
SHIP, Channel) Canal
Navio, angostura entre
Islas de Sigateo y de San
lvador en las Lucayas.
Tiene el mismo nombre
ıa punta de tierra en la
osta del Sur de la Isla de
erranova, dentro de la gran
ahía de Plaisence.
SHIPPENSBURG, Ciu-
ad del Condado de Cum-
erland en la Provincia de
ensilvania y Estados Uni-
os de la América, situada
7 millas al N E de Cham-
erstown y 24 al S E de
arlisle, á orilla de un bra-
o del rio Susquehanna.
SHIRLEY, Fuerte de los
ngleses en la Provincia y
Bahía de Massachusets, si-
uado á orilla del rio Deer-
eld.
SHOP, vease Concepcion.
SHOWTEN, Islas de la
ar del Sur, llamadas tam-
ien de los Perros y de los
Cochinos, son quince, las des-
ubrió Guillermo Showten
el año de 1616, de quien to-
naron el nombre, están al
N de la Nueva Zelanda,
1200 leguas de la Costa de
Chile, entre 15 y 20 gr. de
lat. aust.
SHREWSBURY, Ciudad
principal del Condado de
Mon-

Monmouth en la Provincia de Jersey de los Estados Unidos de la América, situada á la orilla del brazo oriental de un rio de su mismo nombre y cerca de la Costa del mar, es Poblacion grande y de mucho comercio, pues tiene mas de 200 familias, está en 74 gr. 38 min. de long. y en 40 gr. 18 min. de lat.

SHUCKOSPAGA, Pueblo de Indios de la Provincia y Colonia de la Carolina Meridional, situado en la Cabecera del rio Albama.

SI

SIACHOQUE, Pueblo de la Provincia y Corregimiento de Tunja en el Nuevo Reyno de Granada, es de temperamento sumamente frio, produce con abundancia trigo, maiz, papas y demas frutos de su clima, mucho ganado ovejuno, de cuyas lanas fabrican texidos, y es el principal comercio de sus vecinos que son 300, y otros tantos Indios, está legua y media al N E de Tunja.

SIANCAS, Rio de la Provincia y Gobierno del Tucumán en el Perú, nace cerca de la Ciudad de Sal-

ta de varios arroyos que se juntan, corre al O, y entra en el Vermejo.

Tiene el mismo nombre un valle de esta Provincia y Gobierno en el distrito y jurisdiccion de la Ciudad de Salta, donde hubo antes un Pueblo que destruyeron los Indios bárbaros el año de 1736, dando muerte á mas de 500 personas que habia en él, sin perdonar á los inocentes, y quemando enteramente la Poblacion.

SIBAYO, Pueblo de la Provincia y Corregimiento de Collahuas en el Perú.

SIBARONA, Pueblo de la Provincia y Gobierno de la Guayana en la parte que poseen los Holandeses.

SIBIRIJÓA, Pueblo de la Provincia de Cinaloa y Real de Minas de plata en otro tiempo, que hoy no se trabajan por falta de operarios sino muy poco, está situado á orilla del caudaloso rio del Fuerte.

SIBUNDOI, Pueblo de la Provincia de Sucumbios en el Reyno de Quito, situado en un hermoso y dilatado valle, á orilla del rio Putumayo, cerca de su origen, es célebre por una milagrosa Imágen de Christo que se venera en su Iglesia

Parroquial que es muy buena, está 5 leguas al Mediodia de la laguna de Mocoa y 3 al NO del Pueblo de San Pedro, en 1 gr. 16 min. 39 seg. de lat. bor.

SICASICA, vease Cicasica.

SICÁYA, Pueblo de la Provincia y Corregimiento de Xauja en el Perú.

SICCHA, Pueblo de la Provincia y Corregimiento de Yamparaes en el mismo Reyno que el anterior, pertenece al Arzobispado de Charcas, y es anexo al Curato del de Huanipaya.

SICCHOS, Mayor) Pueblo de la Provincia y Corregimiento de Tacunga en el Reyno de Quito, en cuyo distrito hay dos minas de plata que en tiempos pasados se trabajaron con bastante utilidad, y hoy están abandonadas, dista 18 leguas del de Sarapullo.

Otro Pueblo hay de su nombre en la misma Provincia y Reyno con el aditamento de Menor para distinguirlos.

SICHA, Pueblo de la Provincia y Gobierno del Tucumán, y del distrito de la jurisdiccion de Salta, anexo al Curato del de Chiquiana.

SICCICÀN, Pueblo de la Provincia y Corregimiento de Conchucos en el Perú, anexo al Curato del de Huary su Capital.

SICSID, Pueblo de la Provincia y Corregimiento de Cuenca en el Reyno de Quito, situado á orilla de un rio, en su distrito á la parte del N hay dos haciendas grandes llamadas Hacienda de la Virgen y Castillo del Inca.

SICOWI, Pueblo de Indios de la Provincia y Colonia de la Carolina Septentrional, está situado á la orilla y cabecera del rio Tanassee.

SICUANI, Pueblo de la Provincia y Corregimiento de Tinta en el Perú.

SICU-LEUVÚ, Rio de la Provincia y Corregimiento de Maule en el Reyno de Chile, nace del volcán de Tucapel, corre recto al S, y forma la laguna de Huenchun.

SIERRA, Salada) Rio de la Provincia y Capitanía de Seara en el Brasil, sale al mar entre el de Omoneses y la Bahía de Inobú.

SIERRAS, Cabo de las) en la Costa de la misma Provincia y Reyno que el anterior, entre el Puerto de

SI

de Mocoripe y el
SIETE, Rio p
la Provincia y Co
to de Cuenca en
de Quito, nace
Capital, y corre
el mismo rumbo
al mar en el golf
yaquil, enfrente
de la Puná.
SIGUAS, Rio
vincia y Gobierno
gua en el Reyno
Firme, nace en
tañas de la Costa
sale al mar cerca
de Puercos.
SIGUAN-GU
Rio pequeño de
cia y Gobierno
en el Reyno de Q
al NNO, y ent
Yana.
SIGUATE,
Isla de la mar d
de las Lucayas
junto á la de Sa
los Ingleses la Il
bien Alebaster.
SIGNAO, Pu
Provincia de C
Nueva España.
SIGUENZA,
Cabo de la Cost
de Santa Rosa
vincia y Gobi
Florida, le dió
el Almirante D.
Pes quando pas

de Mocoripe y el rio Acuma.

SIETE, Rio pequeño de la Provincia y Corregimiento de Cuenca en el Reyno de Quito, nace al O de la Capital, y corre siguiendo el mismo rumbo hasta salir al mar en el golfo de Guayaquil, enfrente de la Isla de la Puná.

SIGUAS, Rio de la Provincia y Gobierno de Veragua en el Reyno de Tierra-Firme, nace en sus montañas de la Costa del S, y sale al mar cerca del Morro de Puercos.

SIGUAN-GUAYACU, Rio pequeño de la Provincia y Gobierno de Mainas en el Reyno de Quito, corre al NNO, y entra en el de Yana.

SIGUATE, ó Sigateo) Isla de la mar del N, una de las Lucayas, que está junto á la de San Salvador, los Ingleses la llaman tambien Alebaster.

SIGNAO, Pueblo de la Provincia de Culiacán en Nueva España.

SIGUENZA, Punta de) Cabo de la Costa de la Isla de Santa Rosa en la Provincia y Gobierno de la Florida, le dió el nombre el Almirante D. Andres de Pes quando pasó á reconocerla el año de 1693, en obsequio de D. Carlos Sigüenza, Catedrático de Matemáticas de México, que iba con él.

SIGUINAM, Santa Maria de) Pueblo y Cabeza de partido de la Alcaldía mayor de Valladolid en la Provincia y Obispado de Mechoacán, cuyo distrito comprehende otros tres Pueblos, es de temperamento frio, y tiene 30 familias de Indios exercitados solo en sembrar maiz, único fruto que produce su terreno, por estar sujeto á continuos yelos que destruyen los sembrados: está 8 leguas al Poniente de su Capital.

SIHUA, San Juan de) Pueblo de la Provincia y Corregimiento de Quispicanchi en el Perú, anexo al Curato del de Pomacanchi.

SIHUAS, Pueblo de la Provincia y Corregimiento de Conchucos en el mismo Reyno que el anterior.

Otro hay de su nombre en la Provincia y Corregimiento de Collaguas en el mismo Reyno.

Un valle grande y hermoso de la Provincia y Corregimiento de Arequipa.

Otro que pertenece en parte á la Provincia de Cama-

maná, y en otra á la de Collaguas, tiene 10 leguas de largo, es de un clima delicioso, y muy abundante en trigo, viñas y olivos, como en maiz y todo género de frutas delicadas.

SILAN, Pueblo de la Provincia y Gobierno de Yucatán en la América Septentrional, situado en la Costa, entre el rio de Lagartos y el de Santa Clara.

SILANCHI, Rio de la Provincia y Gobierno de Esmeraldas en el Reyno de Quito, corre al NO hasta el camino nuevo que va á esta Capital, de allí tuerce al Poniente, y luego al SO para unirse al Caoni, con el qual entra en el rio Blanco por la parte boreal en 9 min. de lat.

SILAO, Pueblo grande de la Alcaldía mayor de Guanajuato en la Provincia y Obispado de Mechoacán, tiene 18 familias de Indios, Españoles, Mestizos y Mulatos, es de temperamento caliente y seco, y está 7 leguas de su Capital.

SILAI, Rio caudaloso de la Provincia y Gobierno de Mainas en el Reyno de Quito, nace en lo interior de las montañas de la de Chachapoyas, y entra en el de Chupana ó Cahuapana para salir al Marañon.

SILCO, Pueblo de la Provincia y Corregimiento de Aimaraez en el Perú, anexo al Curato del de Mollebamba.

SILINGATE, Pueblo de la Provincia y Gobierno de Jaen de Bracamoros en el Reyno de Quito.

SILIPICA, Pueblo de la Provincia y Gobierno del Tucumán en el Perú, del distrito y jurisdiccion de la Ciudad de Santiago del Estero, situado á orilla del rio Dulce.

SILLA, vease Pacamoros.

SILLAPATA, Pueblo de la Provincia y Corregimiento de Guamalies en el Perú, anexo al Curato del de Pachas.

SILLERY, Pueblo y Colonia establecida por los Franceses en la Nueva Francia ó Canadá, á orilla del N del rio San Lorenzo, casi una milla de la Ciudad de Quebéc, llamado así por el apellido de un Caballero Francés que lo fundó, tenia un fuerte que pertenecia á los Regulares de la extinguida Compañia antes que lo tomasen los Ingleses.

SILOS, Pueblo del Gobierno y jurisdiccion de Pamplo-

plona en el N
de Granada, e
ramento muy fr
frutos de tal,
escasez, tendrá
y pocos menos
cos que casi to
queros pobres,
al SE de Pam

SILQUE, P
Provincia y C
de Calca y Lar
rú, anexo al C
Ollantay.

SILVER-SP
dad del Conda
table en la Col
mouth de la N
terra y Estado
la América, s
Península que
bo Cod entre
Eastham, á la
en que la Penín
sancha 5 millas

S. SILVEST
de) en la Cost
estrecho de Ma
tre la Bahía gr
Bartolomé y la
Santa Catalina

Otro, vease

SIMACO, P
Provincia y C
de Larecaxa en
xo al Curato
llana.

SIMANA,
le la Provincia

pana ó Cahuapana para al Marañon.

ILCO, Pueblo de la incia y Corregimiento imaraez en el Perú, anel Curato del de Mollecba.

ILINGATE, Pueblo de Provincia y Gobierno de de Bracamoros en el no de Quito.

ILIPICA, Pueblo de la vincia y Gobierno del umán en el Perú, del rito y jurisdiccion de la dad de Santiago del Es, situado á orilla del Dulce.

ILLA, vease Pacamoros.

ILLAPATA, Pueblo de Provincia y Corregimiente Guamalies en el Peanexo al Curato del de has.

ILLERY, Pueblo y onia establecida por los nceses en la Nueva Fran ó Canadá, á orilla del del rio San Lorenzo, casi milla de la Ciudad de ebéc, llamado así por el llido de un Caballero ncés que lo fundó, te un fuerte que pertenee á los Regulares de la inguida Compañia antes e lo tomasen los Ingleses.

SILOS, Pueblo del Gorno y jurisdiccion de Pamplona en el Nuevo Reyno de Granada, es de temperamento muy frio, produce frutos de tal, aunque con escasez, tendrá cien Indios, y pocos menos vecinos blancos que casi todos son baqueros pobres, está 7 leguas al S E de Pamplona.

SILQUE, Pueblo de la Provincia y Corregimiento de Calca y Lares en el Perú, anexo al Curato del de Ollantay.

SILVER-SPRING, Ciudad del Condado de Barnstable en la Colonia de Plimouth de la Nueva Inglaterra y Estados Unidos de la América, situada en la Península que forma el Cabo Cod entre Bellinsgate y Eastham, á la parte del O, en que la Península se ensancha 5 millas.

S. SILVESTRE, Punta de) en la Costa del Sur del estrecho de Magallanes, entre la Bahía grande de San Bartolomé y la ensenada de Santa Catalina.

Otro, vease Papagayos.

SIMACO, Pueblo de la Provincia y Corregimiento de Larecaxa en el Perú, anexo al Curato del de Challana.

SIMANA, Rio pequeño de la Provincia y Gobierno de Santa Marta en el Nuevo Reyno de Granada, entra en el grande de la Magdalena, entre el Puerto de Ocaña y la Villa de Tamalameque.

SIMANCHI, Pueblo de la Provincia y Gobierno de Jaen de Bracamoros en el Reyno de Quito, situado á orilla del rio de su nombre y al S de la Ciudad de Loyola.

El rio referido se une con el de Palanda para entrar en el Marañon.

SIMARA, Rio pequeño de la Provincia y Gobierno de la Guayana, nace entre la mesa de Guanipa y el rio Guarapiche, corre al E, y entra en el caño de Manano grande, uno de los brazos con que sale al mar el Orinoco.

SIMATLAN, Rio de la Provincia y Alcaldía mayor de Tecoantepec en Nueva España, corre al E, y sale al mar del Sur, entre el de Capolita y el Puerto de Salinas.

SIMATO, Pueblo de la Provincia y Corregimiento de Tunja en el Nuevo Reyno de Granada.

SIMBAL, San Juan Baptista de) Pueblo de Indios de la Provincia y Corregimien-

miento de Truxillo en el Perú, fundado en el valle de Chimo, es muy corto y pobre, solo produce algunas legumbres que conducen á otras Provincias sus naturales, que gozan el beneficio de la fundacion que dexó Doña Florencia de Mora, muger de Don Juan de Sandoval, y murió sin herederos, para que se alivien siete Pueblos de Indios de los tributos que pagan: está 6 leguas al N E de la Capital.

SIMBOLAR, Pueblo de la Provincia y Gobierno del Tucuman en el Perú, situado en los confines del Reyno de Chile.

Tiene este nombre otro Pueblo de la misma Provincia y Gobierno, situado á orilla del rio Dulce.

SIMENA, Pueblo de las Misiones que tenian los Regulares de la Compañia en la Provincia y Gobierno de San Juan de los Llanos y Nuevo Reyno de Granada, que hoy está al cargo de los Religiosos Descalzos de San Francisco.

SIMIGAYES, vease Semigaes.

SIMIJACA, Pueblo del Corregimiento de Ubaté en el Nuevo Reyno de Granada, es de temperamento frio y sano, abundante en todos los frutos de tierra fria, está muy inmediato al Pueblo de Chiquinquirá, y 16 leguas al S O de Santa Fe.

SIMILAES, Pueblo de la Provincia y Gobierno de Mainas en el Reyno de Quito.

SIMITI, Pueblo de la Provincia y Gobierno de Cartagena en el Nuevo Reyno de Granada, era antes grande, rico y muy poblado, porque tenia una abundante mina de oro que se perdió, y desde entonces acabó su riqueza y comercio.

SIMOCHOQUI, Santiago de) Pueblo y Cabecera de partido de la Alcaldía mayor de Tepic en Nueva España, tiene 25 familias de Indios, y dista 18 leguas al N de su Capital.

S. SIMÓN, Pueblo de la Cabecera de partido y Alcaldía mayor de Marinalco en Nueva España: sus naturales se mantienen del comercio de leña, carbon y algun maiz: á distancia de una legua tiene el grande ingenio de Xalmolonga, que era de los Regulares de la Compañia, en que servian mas de 200 esclavos, cuya ex-

SI

extension es tan
llegan sus térmi
risdiccion de T
en él una primo
á distancia de
de legua por
hacienda de Pa
de los Religioso
tin; el Pueblo
guas y media d

Otro Pueblo
mo nombre en
de Amatepec y
yor de Zultepe
mo Reyno, tie
lias de Indios,
diato á su Cabe

Otro de la
Tepuxilco, y
Alcaldía y R
anterior, tiene
rio 30 familia
que se exercita
bor de las min
mediato al d
por el N.

Otro de la
Tlacorepec y
yor de Tepeac
mo Reyno tie
lias de Indios
guas de su Ca
el distrito de
13 haciendas
las quales trab
parte del vecin
producir fruto

Otro de la
día mayor qu

es de temperamento sano, abundante en los frutos de tierra está muy inmediato al de Chiquinquirá, y guas al S O de San-

MILAES, Pueblo de ovincia y Gobierno de s en el Reyno de

MITI, Pueblo de la ncia y Gobierno de gena en el Nuevo Rey- Granada, era antes e, rico y muy pobla- orque tenia una abun- mina de oro que se ó, y desde entonces su riqueza y comercio.

MOCHOQUI, Santia-) Pueblo y Cabecera artido de la Alcaldía r de Tepic en Nueva ña, tiene 25 familias ndios, y dista 18 le- al N de su Capital.

SIMÓN, Pueblo de la cera de partido y Al- a mayor de Marinalco ueva España sus na- es se mantienen del co- io de leña, carbon y n maiz: á distancia de legua tiene el grande nio de Xalmolonga, que de los Regulares de la pañia, en que servian de 200 esclavos, cuya ex-

extension es tan grande que llegan sus términos á la jurisdiccion de Tasco, y hay en él una primorosa Iglesia: á distancia de tres quartos de legua por el O está la hacienda de Pastla, que es de los Religiosos de S. Agustin; el Pueblo dista dos leguas y media de su Capital.

Otro Pueblo hay del mismo nombre en la Cabecera de Amatepec y Alcaldía mayor de Zultepec en el mismo Reyno, tiene 12 familias de Indios, y está inmediato á su Cabecera.

Otro de la Cabecera de Tepuxilco, y de la misma Alcaldía y Reyno que el anterior, tiene de vecindario 30 familias de Indios que se exercitan en la labor de las minas, está inmediato al de Arismendi por el N.

Otro de la Cabecera de Tlacorepec y Alcaldía mayor de Tepeaca en el mismo Reyno tiene 95 familias de Indios, y está 3 leguas de su Cabecera, y en el distrito de esta se hallan 13 haciendas de labor, en las quales trabaja la mayor parte del vecindario por no producir frutos su terreno.

Otro de la misma Alcaldía mayor que el anterior, y de la Cabecera de la Capital, de quien dista 5 leguas.

Otro de la Cabecera de Quechula en la misma Alcaldía mayor y Reyno que los anteriores tiene 20 familias de Indios, y está muy inmediato á aquella.

Otro de la Cabecera de Ahuacatlán y Alcaldía mayor de Zacatlán en el mismo Reyno, distante 2 leguas de aquella.

Otro de la Provincia y Gobierno de Moxos en el Reyno de Quito, situado á orilla del rio Itenes, hoy está casi abandonado, y solo hay en él tal qual Indio.

Otro en la misma Provincia y Reyno que el anterior, situado á orilla del rio Baures, cerca de una laguna que forma un brazo de él á poca distancia.

Una Isla cerca de la boca del N del rio Alatamaha en la Provincia de Georgia en la América Septentrional tiene 45 millas de largo y 4 de ancho, es de un terreno fértil y rico, lleno de encinas y de prados y campiñas cultivadas al modo antiguo de los Indios, en el centro está situada la Ciudad de Frederica; tiene tambien una fuerte bateria de ca-

cañones construida el año de 1742 por los Ingleses para defensa del estrecho de Jekyl, en que pueden estar con seguridad diez ú doce navios.

Otra Isla pequeña del Golfo de California ó Mar Roxo de Cortés, situada cerca de su Costa, entre la de San Joseph y la del Espíritu Santo.

Otra Isla con el sobrenombre del Grande, cerca de la Costa de la Florida, es una de las Geórgicas ó de San Jorge.

Otra pequeña con el nombre de Chico, tambien de la misma Costa y de las Geórgicas.

Un rio de la Provincia y Gobierno de Moxos en el Reyno de Quito nace entre el de Baures y el de Itenes, corre al N N O, y entra en el segundo de estos, junto al Pueblo de su nombre.

Una Bahía en la Costa del Sur del estrecho de Magallanes, en una de las Islas nevadas, junto á la Bahía de Chartier.

Un Puerto en la Costa del S E de la Isla de Martinica, junto al de Cul de Sac François, detrás de la punta de Vauclain.

Una punta de tierra ó cabo de la Costa del Brasil en la Provincia y Capitanía del Rey.

Un fuerte en la Provincia y Gobierno del Tucumán y Reyno del Perú, situado en los llanos de Manso, á orilla del rio Vermejo, para contener los Indios Abipones y otros infieles.

Una angostura ó pasage en el estrecho de Magallanes, que es la segunda que se pasa para salir á la mar del Sur.

SIMOQUIPA, Pueblo de la Provincia y Gobierno de la Sonora en la América Septentrional, situado á orilla de un rio, y al O de la Villa y Presidio Real de San Felipe de Guevabi.

SIMSBURY, Ciudad del Condado de Hartford en la Provincia de Connecticut y Estados Unidos de la América, está situada al O de Windsor y al N de Farmington, tiene unas ricas minas de cobre, de que saca mucha utilidad.

SINA, Pueblo de la Provincia y Corregimiento de Carabaya en el Perú, anexo al Curato del de San Juan del Oro.

SINAMARI, Rio grande de la Francia Equinoccial, desemboca al mar Atlántico, en-

entre el rio Caroni
de Cayena, á su
tiene un gran banc
na que impide el p
embarcaciones, sob
lla boreal cerca de
hay un fuerte const
los Franceses para
fensa, algunos geó
confunden con otro
mado Manamari qu
mar cerca de la C
tiene su boca mas
que la del Sinamari,
en 5 gr. 39 min. de

SINANGUEI
grande de la Pro
Gobierno de Santa
el Nuevo Reyno de
da, situado en u
fértil y delicioso, a
temperamento cáli
tenece á la Nacio
dios Taironas, y se
por un Cazique.

SINAPECU, P
la Provincia y Alc
yor de Valladolid e
no de Nueva Espa
de su Capital.

SINARÚCO ó S
Rio grande y cau
la Provincia y Go
la Guayana ó Nu
dalucía, nace al pi
ramo nevado de C
las montañas de B
S E de Pamplona
corre por entre

a Costa del Brasil en
incia y Capitania del

fuerte en la Provincia
erno del Tucuman y
del Perú, situado en
os de Manso, á ori-
rio Vermejo, para
er los Indios Abipo-
otros infieles.
angostura ó pasage
estrecho de Magalla-
ue es la segunda que
para salir á la mar
r.
OQUIPA, Pueblo de
vincia y Gobierno de
nora en la América
trional, situado á ori-
un rio, y al O de la
y Presidio Real de San
de Guevabi.
ISBURY, Ciudad del
do de Hartford en la
ncia de Connecticut y
os Unidos de la Amé-
está situada al O de
sor y al N de Far-
on, tiene unas ricas
de cobre, de que saca
a utilidad.
NA, Pueblo de la Pro-
y Corregimiento de
baya en el Perú, anexo
rato del de San Juan
Oro.
NAMARI, Rio grande
Francia Equinoccial,
nboca al mar Atlántico,
en-

entre el rio Caroni y la Isla de Cayena, á su entrada tiene un gran banco de arena que impide el paso á las embarcaciones, sobre la orilla boreal cerca de su boca hay un fuerte construido por los Franceses para su defensa, algunos geógrafos lo confunden con otro rio llamado Manamari que sale al mar cerca de la Cayena, y tiene su boca mas oriental que la del Sinamari, que está en 5 gr. 39 min. de lat. bor.

SINANGUEI, Pueblo grande de la Provincia y Gobierno de Santa Marta en el Nuevo Reyno de Granada, situado en un parage fértil y delicioso, aunque de temperamento cálido, pertenece á la Nacion de Indios Taironas, y se gobierna por un Cazique.

SINAPECU, Pueblo de la Provincia y Alcaldía mayor de Valladolid en el Reyno de Nueva España, cerca de su Capital.

SINARÚCO ó Sinarucá) Rio grande y caudaloso de la Provincia y Gobierno de la Guayana ó Nueva Andalucía, nace al pié del páramo nevado de Chisgas en las montañas de Bogotá, al S E de Pamplona; mientras corre por entre aquellos bosques tiene el nombre de Canaguata, luego sale á los Llanos de San Juan, y le muda en el de Ravanál: despues se incorpora con un brazo que sale del rio Apure en el centro de las selvas, que desde que se separa de su madre tiene el nombre de Masibuli, y por el llano Arauca: así que se juntan él y el Canaguata toman el de Sinaruco, y entra en el Orinoco 48 leguas mas abaxo del Meta: á sus orillas fundaron los Regulares de la Compañia varios Pueblos reducciones de Indios de la Nacion Salivas el año de 1682; pero dos años despues fueron destruidos por los Caribes.

SINCHE, Pueblo de la Alcaldía mayor de San Miguel el grande en la Provincia y Obispado de Mechoacán.

SINCHOLAGUA, Páramo ó monte cubierto siempre de nieve en la Provincia y Reyno de Quito, está enfrente del de Pichinche, mediando los valles de Turubamba y de Chillo: de él nace el rio de Alangasi, y el año de 1660 que reventó el volcán de Pichinche se abrió este derrumbando la mitad por una ladera que represó

el rio, y deshaciéndose en el aquel promontorio con la violencia de la corriente produxo una avenida tan prodigiosa de lodo que causó increible estrago en los campos y sementeras.

SINCOMAI, Monte de la Provincia y Colonia de Surinám en la parte de la Guayana que poseen los Holandeses, situado junto á la sierra de Rinocote en sus principios.

SINGES, Isla de) ó de los Monos, cerca de la Costa de la Provincia de Guayana en la parte de los Franceses, á la entrada ó boca del rio Ovia.

SINGLA, Murallon de peña cortada naturalmente en el Nuevo Reyno de Granada, que atraviesa toda la Provincia de Guane del N al S.

SINGUIO, Pueblo pequeño de la Cabecera de partido de Xacona y Alcaldía mayor de Zumora en Nueva España, es de temperamento frio, y tiene 95 familias de Mestizos y Mulatos, está 3 leguas al Poniente del de Santiago.

SINN, Monte y volcán del Reyno de Chile en el partido de Agualay, distante 37 leguas de la laguna de Aguas Calientes al Mediodia y 116 á Levante de Chiloe, está en 46 gr. 15 min. de lat. aust.

SINIYÚ, San Pedro de) Pueblo de la Cabeza de partido de Pinotepa y Alcaldía mayor de Xicayán en Nueva España, tiene 30 familias de Indios que se exercitan en el beneficio y cultivo de tabaco, está 8 leguas entre Oriente y S de su Cabecera.

SINOS, Rio pequeño de la Provincia y Capitanía del Rey en el Brasil, corre al O, y entra en el rio Grande, entre el de Cahi y el de Garabatay.

SINSALADA, Pueblo de la jurisdiccion de la Villa de S. Gil en el Nuevo Reyno de Granada, muy cerca de aquella á la parte del O.

SINSÉ, Pueblo de la Provincia y Gobierno de Cartagena en el mismo Reyno que el anterior, fundado por la reunion que hizo de otros el año de 1776 el Gobernador Don Francisco Pimienta, está en la Sabána grande, cerca del arroyo, al E del Pueblo de Santo Tomas Cantuariense.

SINSICAPA, Pueblo de la Provincia y Corregimiento

to de Guamachuco e

SINSICATE, P
la Provincia y Gob
Tucumán en el mis
no que el anterior
trito y jurisdiccion
d de Córdoba,
orilla del rio Prim

SINSILEJO, P
la Provincia y Go
Cartagena en el Nu
no de Granada, fu
las Sabánas, por l
de otros que hizo
nador Don Fran
mienta el año de

SINÚ, Pueblo
ma Provincia y Rey
anterior con un bu
to cómodo y capaz
chas embarcacione
distrito tiene unas
tes salinas de que
cho comercio, es
lla del rio de su
25 leguas de Cart
conquistó Pedro d
el año de 1534,
él mucho oro.

El rio referido
en la Provincia d
sale al mar enfre
Isla de San Ber
territorio que baf
y abundante en
gumbres y verdu
provee á la Capit
boca en 9 gr. 12
bor.

guas Calientes al Me-
a y 116 á Levante de
e, está en 46 gr. 15
de lat. aust.

NIYÚ, San Pedro de) lo de la Cabeza de par- de Pinotepa y Alcaldía or de Xicayán en Nue- España, tiene 30 fami- de Indios que se exer- en el beneficio y cul- de tabaco, está 8 le- entre Oriente y S de Cabecera.

INOS, Rio pequeño de rovincia y Capitanía del en el Brasil, corre al y entra en el rio Gran- entre el de Cahi y el Garabatay.

INSALADA, Pueblo de jurisdiccion de la Villa S. Gil en el Nuevo Rey- de Granada, muy cer- de aquella á la parte O.

INSÉ, Pueblo de la vincia y Gobierno de rtagena en el mismo Rey- que el anterior, funda- por la reunion que hizo otros el año de 1776 el bernador Don Francisco nienta, está en la Sabána nde, cerca del arroyo, al del Pueblo de Santo To- s Cantuariense.

SINSICAPA, Pueblo de Provincia y Corregimien- to

to de Guamachuco en el Perú.

SINSICATE, Pueblo de la Provincia y Gobierno del Tucumán en el mismo Reyno que el anterior, del distrito y jurisdiccion de la Ciud de Córdoba, situado á orilla del rio Primero.

SINSILEJO, Pueblo de la Provincia y Gobierno de Cartagena en el Nuevo Reyno de Granada, fundado en las Sabánas, por la reunion de otros que hizo el Gobernador Don Francisco Pimienta el año de 1776.

SINÚ, Pueblo de la misma Provincia y Reyno que el anterior con un buen Puerto cómodo y capaz para muchas embarcaciones, en su distrito tiene unas abundantes salinas de que hace mucho comercio, está á la orilla del rio de su nombre, 25 leguas de Cartagena, lo conquistó Pedro de Heredia el año de 1534, y halló en él mucho oro.

El rio referido corre al N en la Provincia de Tolú, y sale al mar enfrente de la Isla de San Bernardo; el territorio que baña es fértil y abundante en frutas, legumbres y verduras de que provee á la Capital: está su boca en 9 gr. 12 min. de lat. bor.

SION, Jesus de) Pueblo de las Misiones que tienen los Religiosos de San Francisco de la Provincia y Corregimiento de Caxamarquilla en el Perú, situado á orilla del rio Guallaga, se compone de Indios de varias Naciones reducidos á la Fe.

SIOUX, Rio pequeño de la Provincia y Gobierno de la Luisiana, corre al S O, entre los de Racine y de Barque, y entra en el Misouri.

Tiene el mismo nombre una laguna de la Nueva Francia ó Canadá, llamada tambien de Issatis, está entre los dos rios de Boix y de Assenipovals, con quienes se comunica.

SIPAPÚ, Rio de la Provincia y Gobierno de la Guayana ó Nueva Andalucía, nace cerca del Pueblo de San Josef de Mapoyes, corre hácia el S, y volviendo al O entra muy crecido en el Orinoco, enfrente de la boca por donde le entra el caudaloso Vichada.

SIPARAPÚ, Rio pequeño de la misma Provincia que el anterior, nace en las serranías de Parime, corre hácia el E, y entra en el de Parime muy á sus principios.

SI-

SIPATUBA, Rio pequeño de la Provincia y Capitanía de Marañan en el Brasil, corre al N N E, y sale al mar enfrente de la Isla de su nombre.

Esta está cerca de la Costa de la misma Provinca, entre la de Pará y la Bahía de Casapoeira.

SIPAYA, Pueblo de la Provincia y Corregimiento de Cochabamba en el Perú, anexo al Curato del de Capinota.

SIPEE, Rio pequeño de la Nueva Francia ó Canadá en el país y territorio de los Indios Iroqueses, corre al E, y entra en el Niagara.

SIPIAJO, Pueblo de la Cabeza de partido de Trindaro y Alcaldía mayor de Valladolid en la Provincia y Obispado de Mechoacán, situado al pié de una encumbrada sierra, tiene 64 familias de Indios, y dista un quarto de legua al S de su Cabecera.

SIPIRI ó Esecure, Rio de la Provincia y Gobierno de Moxos en el Reyno de Quito, se forma de dos arroyos al N de la laguna que nace el rio Esenerú, corre al N, y entra en el Mamoré grande, enfrente del P[illegible]blo ó Villa de la Trinidad.

SIPISA, Pueblo de la Provincia y Corregimiento de Arica en el Perú, anexo al Curato del de Camiña.

SIPO, Rio de la Provincia y Gobierno de la Guayana, nace de una laguna, y entra en otra llamada Pilala.

SIPOMO, Rio de la misma Provincia que el anterior, se forma de dos arroyos que corren al N, y ya caudaloso vuelve al E, y entra en el de Caura, enfrente del de Tauca.

SIPORO, Pueblo de la Provincia y Corregimiento de Porco en el Perú.

SIQUIMA, Pueblo de la Provincia y Gobierno de Mariquita y de la jurisdiccion de Tocaima en el Nuevo Reyno de Granada, anexo al Curato del de Anolaima, es de temperamento cálido, fértil y abundante en cañas dulces, maiz, yucas y plátanos, está cerca de 8 leguas de Santa Fe.

SIQUISAY, Santísima Trinidad de) Pueblo pequeño de Indios de la Provincia y Gobierno de Venezuela en el Nuevo Reyno de Granada, anexo al Curato del de Santa Ana en el distrito de la Ciudad de Tru-

xi-

ó Villa de la Trinidad.

SIPISA, Pueblo de la ovincia y Corregimiento Arica en el Perú, ane- al Curato del de Camiña.

SIPO, Rio de la Provin- a y Gobierno de la Gua- ana, nace de una laguna, entra en otra llamada Pi- la.

SIPOMO, Rio de la isma Provincia que el an- erior, se forma de dos arro- os que corren al N, y ya audaloso vuelve al E, y ntra en el de Caura, en- rente del de Tauca.

SIPORO, Pueblo de la Provincia y Corregimiento e Porco en el Perú.

SIQUIMA, Pueblo de la Provincia y Gobierno de Mariquita y de la jurisdic- ion de Tocaima en el Nue- vo Reyno de Granada, ane- xo al Curato del de Ano- aima, es de temperamento cálido, fértil y abundante en cañas dulces, maiz, yu- cas y plátanos, está cerca de 8 leguas de Santa Fe.

SIQUISAY, Santísima Trinidad de) Pueblo pe- queño de Indios de la Pro- vincia y Gobierno de Vene- zuela en el Nuevo Reyno de Granada, anexo al Cu- rato del de Santa Ana en el distrito de la Ciudad de Tru- xi-

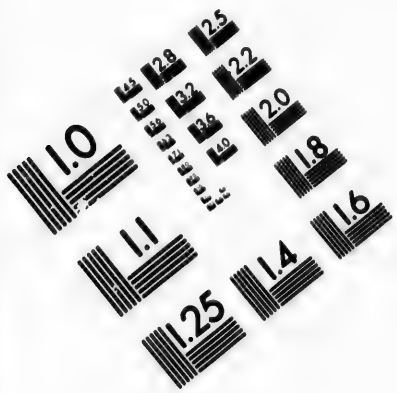

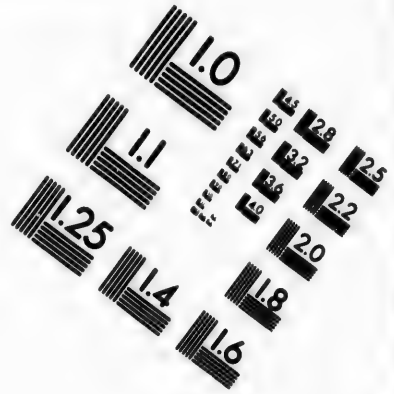

IMAGE EVALUATION TEST TARGET (MT-3)

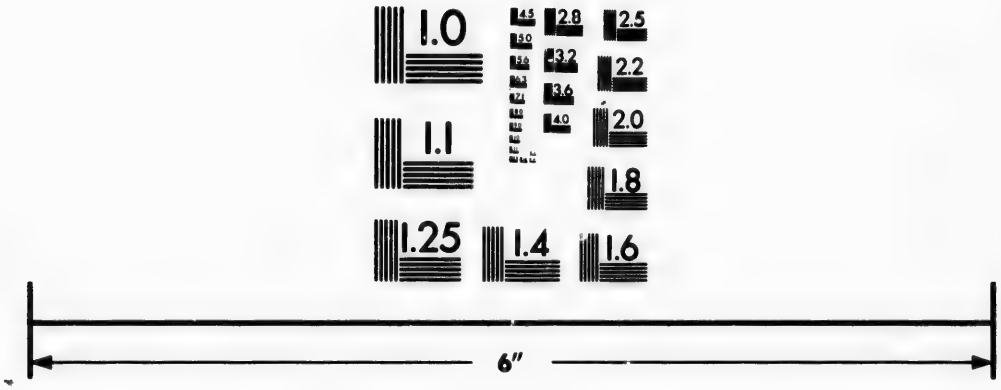

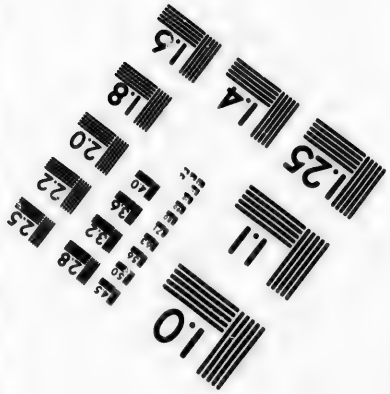

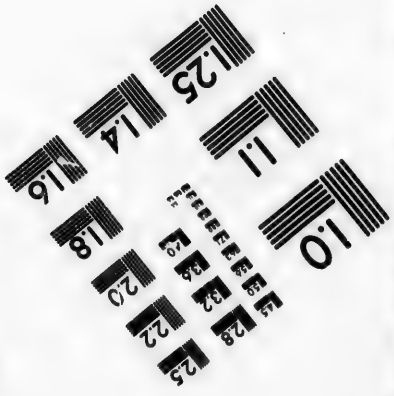

Photographic Sciences Corporation

23 WEST MAIN STREET
WEBSTER, N.Y. 14580
(716) 872-4503

CIHM/ICMH Microfiche Series.

CIHM/ICMH Collection de microfiches.

Canadian Institute for Historical Microreproductions / Institut canadien de microreproductions historiques

© 1983

xillo, de qu
guas al Por
la de Carora
clinacion al
188 almas
SIQUISIQ
seph de) Pu
ma Provinc
el anterior
Curato de l
rora, se fu
na de Indio
glo pasado
habitan hoy
y tiene al n
gunos vecin
de castas de
torio se ext
de Oriente á
de N á S:
rumbo y po
la jurisdicci
Ayamanes,
8 leguas:
con el de S
del Tucuyo
al N con el
Vicariato de
37: sus pri
ciones son
nado menor
pa su vecin
de 2065 alm
yor parte ha
ciendas de
SIREN
Asiento de
de la Alca
Guanajuato

xillo, de quien dista 5 leguas al Poniente, y 20 de la de Carora al N con inclinacion al Oriente, tiene 188 almas de vecindario.

SIQUISIQUE, San Joseph de) Pueblo de la misma Provincia y Reyno que el anterior, del distrito y Curato de la Ciudad de Carora, se fundó para doctrina de Indios á fines del siglo pasado; pero los que lo habitan hoy son tributarios, y tiene al mismo tiempo algunos vecinos Espafioles y de castas de color: su territorio se extiende 12 leguas de Oriente á Poniente, y 16 de N á S: confina por este rumbo y por el Oriente con la jurisdiccion del Pueblo de Ayamanes, distante de él 8 leguas: por el Poniente con el de Santiago del Rio del Tucuyo, distante 18; y al N con el del Pedregal del Vicariato de Coro, distante 37: sus principales producciones son las crias de ganado menor, en que se ocupa su vecindario compuesto de 2065 almas, que la mayor parte habita en las haciendas de campo.

SIRENA, Pueblo y Asiento de Minas de plata de la Alcaldía mayor de Guanajuato en la Provincia y Obispado de Mechoacán.

SIRCA, Pueblo de la Provincia y Corregimiento de Aimaraes en el Perú.

SIRICAGUI, Sierra grande de mucha elevacion y dilatada en la Provincia de Sonora en la América Septentrional.

SIRIMÉNA, Pueblo de las Misiones que tenian los Regulares de la Compañia en la Provincia de San Juan de los Llanos y Nuevo Reyno de Granada, situado á orilla del rio Meta, hoy está al cuidado de los Religiosos Descalzos de San Francisco.

SIRUGIPA, Rio de la Provincia y Capitanía de Seregipe en el Brasil, nace cerca de la Costa, corre al SSE, y se une con el de Cirii para salir al mar.

SISAL, Pueblo de la Provincia y Gobierno de Yucatán, situado en la Costa con un buen Puerto.

SISAMBE, Pueblo de la Provincia y Corregimiento de Riobamba en el Reyno de Quito, muy fértil y ameno, en su distrito está la grande hacienda de Chusay.

SISAPONGO, Páramo ó cerro muy alto siempre cubierto de nieve en la Cordillera del Reyno de Quito.

SISIDIN, Rio pequeño de

de la Provincia y Gobierno de Guayana ó Nueva Andalucía que entra en el Orinoco.

SISOHUICHI, Pueblo de las Misiones que tenian los Regulares de la Compañia en la Provincia de Taraumara y Reyno de Nueva Vizcaya, distante 37 leguas al SO de la Villa y Real de Minas de Chiguagua, en su inmediacion hay unas grandes haciendas de campo llamadas Teubachi, Cogunapuchi y Lechuguilla.

SITAS, Pueblo del Nuevo México en la América Septentrional, situado cerca del rio grande del N.

SITAWINGO, Pueblo de Indios de la Provincia de Pensilvania y Estados Unidos de la América, situado á orilla del rio Ohio.

SITIO, S. Francisco del) Villa de la Provincia y Capitanía de Todos Santos en el Brasil.

SITIPITI, Rio de la Provincia y Corregimiento de Patáz en el Perú, del distrito y territorio de las Misiones de Caxamarquilla, corre al N, y despues de correr muchas leguas se une con el de Maxamerique para entrar en el de Pangon.

SITIPO, Pueblo de la Provincia y Corregimiento de Caxamarquilla en el Perú.

SITUATE, vease Scituate.

SITUJAS, Nacion bárbara de Indios del Nuevo Reyno de Granada, al N del rio Apure, son estos salvages de índole apacible y quieto, se convirtieron y se reduxeron á Pueblos el año de 1689, se mantienen de la caza y de la pesca.

SIVARIMA, Baxo de peña de la mar del N, cerca de la Costa de la Isla de Cuba y de la Bahía de Matanzas, en el qual se perdió el año de 1698 la Almiranta de Galeones.

SL

SLATE, Rio pequeño de la Provincia y Colonia de Virginia en la América Septentrional, corre al NE, y entra en el de James.

SLOKUMS, Isla de la mar del N, una de las que hay á la entrada ó boca de la Bahía de Buzzard llamadas Isabelas, en el distrito del Condado de Barnstable, de la Colonia de Plimouth y Nueva Inglaterra, es casi circular, tiene 5 millas de circunferencia, y está situada al O de la de Tinkers, dis-

ovincia y Corregimiento
Caxamarquilla en el Perú.
SITUATE, vease Sci-
ate.
SITUJAS, Nacion bár-
ra de Indios del Nuevo
eyno de Granada, al N del
Apure, son estos salva-
s de índole apacible y
ieto, se convirtieron y se
duxeron á Pueblos el año
1689, se mantienen de
caza y de la pesca.
SIVARIMA, Baxo de
ña de la mar del N, cer-
de la Costa de la Isla de
uba y de la Bahía de Ma-
nzas, en el qual se perdió
año de 1698 la Almiranta
Galeones.

SL

LATE, Rio pequeño de
Provincia y Colonia de
irginia en la América Sep-
ntrional, corre al N E, y
tra en el de James.
SLOKUMS, Isla de la
ar del N, una de las que
y á la entrada ó boca de
Bahía de Buzzard llama-
s Isabelas, en el distrito
el Condado de Barnstable,
la Colonia de Plimouth y
ueva Inglaterra, es casi
rcular, tiene 5 millas de
rcunferencia, y está situa-
al O de la de Tinkers,
dis-

dista 12 millas de los Condados de Bristol y de Barnstable.

SLONINGTCN, Pueblo de los Estados Unidos de la América en la Provincia de Connecticut y Nueva Inglaterra, situado á la boca del estrecho de Isle Longue y del rio Quenebang.

SMALL, Punta de) en la Costa de la Provincia y Colonia de Sagadahook, una de las que forman la Bahía de Casco.

Un Pueblo hay del mismo nombre en la Isla de Barbada, del distrito de la Parroquia de San Juan, situado en la extremidad de la Costa del E.

SMIENDS, Bahía de) en la Costa de la Provincia y Capitanía de Rio Grande en el Brasil, está entre el baxo de San Roque y la punta de Potetinga.

SMITH, Pueblo de la Isla de Barbada, situado en la parte del Sur.

Tiene el mismo nombre un estrecho en la Costa del E de la Isla de Terranova.

SMITHFIELD, Pueblo de los Estados Unidos de la América en la Provincia de Nueva Yorck, situado á la orilla del rio Hudsón.

Otro de la Provincia y

Colonia de Virginia y Condado de Nansemond en la América Septentrional, situado á orilla del rio Pagán.

SMITHS, Pueblo de la Isla de Barbada, situado en la parte del Sur, y distinto de otro que hemos dicho.

Tiene el mismo nombre una Isla pequeña de la mar del N, cerca de la Costa de la Carolina Septentrional, junto á el cabo de Charles.

Una punta de tierra en la Costa de la misma Provincia y dentro de la Bahía de Chesapeack, una de las que forman la boca ó entrada del rio Potowmack.

SMITH-TOWN, Cindad del Condado del Rey en la Isla Larga y Provincia de Nueva Yorck, situada en la Costa del N, cerca del estrecho, 7 millas al E de Huntingdon.

SNOW-HILL, Ciudad pequeña del Condado de Somerset, en la division ó parte oriental de la Provincia de Maryland.

SO

SOANCA, Santa Maria de) Pueblo de las Misiones que tenian los Regulares de la Compañia en la Provincia

cia y Gobierno de la Sonora y América Septentrional.

SOAPARI, Pueblo de la Provincia y Capitanía de Rio Grande en el Brasil, situado en la Costa, entre la Punta de Piedras y la Bahía de Smiends.

SOATA, Territorio del Nuevo Reyno de Granada en la antigua Provincia de Duytama, es de clima cálido, pero de terreno muy fértil, especialmente de la yerba coca, que allí llaman hayo, y es uno de los principales ramos de su comercio.

SOBER, Pueblo de la Isla de Barbada en el distrito de la Parroquia de Todos Santos.

SOCAIBAMBA, Laguna de la Provincia y Corregimiento de Canta en el Perú, de donde nace el rio Carabaillo, está al N de la Capital, junto á otra llamada Lorococha.

SOCAIRE, Pueblo de la Provincia y Corregimiento de Atacama y Arzobispado de Charcas en el Perú, anexo al Curato del de su Capital.

SOCAY, Pueblo de la Provincia y Corregimiento de Moquehua en el Perú, anexo al Curato del de Pocsi.

SOCCHA, Rio pequeño de la Carolina Meridional, corre al S, y entra en el de Ampola.

SOCHA, Pueblo de la Provincia y Corregimiento de Tunja en el Nuevo Reyno de Granada, es de temperamento frio, pero con moderacion, produce buen trigo, maiz, papas y demas frutos de tierra fria, tiene 100 vecinos y 70 Indios, y dista 12 leguas al N E de Tunja.

SOCHILA, Pueblo y Cabeza de partido de la Alcaldía mayor de Villalta en Nueva España, es de temperamento frio, tiene 121 familias de Indios, y está 7 leguas al S de su Capital.

SOCHINA, Pueblo y Cabeza de partido de la misma Alcaldía mayor y Reyno que el anterior, tiene de vecindario 70 familias de Indios, y dista 8 leguas de su Capital.

SOCHIQUALT, Pueblo de la Provincia y Alcaldía mayor de Guadalaxara en la América Septentrional, situado cerca de la Villa de Cadreita.

SOCO, Puerto de mar en la Costa de la Provincia y

y Gobierno
dentro del
SOCOCH
Provincia y
de Chichas
Perú, perte
tido del pr
al Curato d
tuado á oril
queño al O
Tarija, y c
de Yavi.
SOCOLC
la Provincia
Tucumán e
do cerca del
Indios infie
ron, y solo h
ruinas.
SOCOC
la Provincia
to de Larec
anexo al Cu
SOCONI
fio de la Ca
nal, corre a
la cabecera
Kansti.
SOCONÚ
cia y Alca
Reyno de G
América Se
mas Occider
fina por el N
pa, por el S
cífico, por
Oaxaca en
y por el S E
temala; tie

exo al Curato del de csi.

SOCCHA, Rio pequeño la Carolina Meridional, re al S, y entra en el de npola.

SOCHA, Pueblo de la ovincia y Corregimiento Tunja en el Nuevo Rey- de Granada, es de tem- ramento frio, pero con oderacion, produce buen go, maiz, papas y demas ntos de tierra fria, tiene o vecinos y 70 Indios, y sta 12 leguas al N E de anja.

SOCHILA, Pueblo y Ca- za de partido de la Al- ldía mayor de Villalta en ueva España, es de tem- ramento frio, tiene 121 milias de Indios, y está leguas al S de su Capital.

SOCHINA, Pueblo y nbeza de partido de la mis- a Alcaldía mayor y Rey- o que el anterior, tiene de ecindario 70 familias de In- ios, y dista 8 leguas de a Capital.

SOCHIQUALT, Pueblo e la Provincia y Alcaldía ayor de Guadalaxara en la mérica Septentrional, si- uado cerca de la Villa de adreita.

SOCO, Puerto de mar n la Costa de la Provincia y

y Gobierno de Venezuela, dentro del golfo Triste.

SOCOCHA, Pueblo de la Provincia y Corregimiento de Chichas y Tarija en el Perú, perteneciente al partido del primero, y anexo al Curato de Talina, está situado á orilla de un rio pequeño al O de la Villa de Tarija, y cerca del Pueblo de Yavi.

SOCOLOMO, Pueblo de la Provincia y Gobierno del Tucumán en el Perú, situado cerca del rio Salado, los Indios infieles lo destruyeron, y solo han quedado hoy ruinas.

SOCOCONE, Pueblo de la Provincia y Corregimiento de Larecaxa en el Perú, anexo al Curato de Ambaná.

SOCONEY, Rio pequeño de la Carolina Meridional, corre al O, y entra en la cabecera del de Chunakansti.

SOCONÚSCO, Provincia y Alcaldía mayor del Reyno de Guatemala en la América Septentrional, y la mas Occidental de él, confina por el N con la de Chiapa, por el S con el Mar Pacífico, por el O con la de Oaxaca en Nueva España, y por el S E con la de Guatemala; tiene 35 leguas de

largo N S, y casi otras tantas de ancho E O; es muy fértil de frutos, y especialmente de cacao, que es el mas excelente y de mejor calidad de toda la América, y por eso su cosecha se reparte con empeños entre las primeras gentes de Nueva España, con que viene muy poco á Europa: riegan esta Provincia, que conquistó Pedro de Alvarado, diferentes rios que todos desaguan en la mar del Sur, por cuya Costa se extiende 50 leguas; está casi despoblada, pues solo hay en ella uno ú otro Pueblo ademas de la Capital que se llama Gueguetlán: estuvo antes dependiente de la Audiencia de México, hasta que el año de 1569 se agregó á la de Guatemala.

SOCORINES, Nacion bárbara de Indios del Perú, que habita en las inmediaciones del rio de la Plata, aunque hoy está reducida á muy corto número, son feroces, crueles y traydores.

SOCOROMA, Pueblo de la Provincia y Corregimiento de Arica en el Perú, anexo al Curato de Copta.

SOCORRO, Nuestra Señora del) Pueblo grande de la jurisdiccion de la Villa de

San Gil en el Corregimiento y Provincia de Tunja y Nuevo Reyno de Granada, es de temperamento cálido, pero sano; y aunque en él se padece falta de agua, produce mucha caña dulce, maiz, plátanos, yucas, algodon y frutas con abundancia: mantiene un gran comercio de géneros del país, como lienzos, pavellones, mantas, paños, listados y otros efectos: tiene dos Capillas que son Vice Parroquias muy inmediatas, la una llamada el Páramo, y la otra San Joseph en el valle de este nombre, que es muy ameno, fértil y saludable: su vecindario se compone de mas de 3500 vecinos, y el año de 1711 le concedió el Presidente de Santa Fe titulo de Ciudad; pero no tuvo el Rey por conveniente confirmarles esta gracia: está 70 leguas al NO de la Capital Santa Fe.

Otro Pueblo hay del mismo nombre, llamado tambien del Destierro, en la Provincia y Capitanía del Rey en el Brasil, situado en la Isla de Santa Catalina, de quien es la Capital.

Otro de la Provincia de Taraumara y Reyno de Nueva Vizcaya en la América Septentrional, situado al E del presidio del paso del Norte.

Otro de las Misiones que tienen los Religiosos de San Francisco en el Nuevo México y América Septentrional.

Otro de la Provincia y Gobierno de Cumaná, situado en la Playa de aquella Costa á distancia de un tiro de cañon de la Capital, sus naturales gozan el privilegio de estar exêntos de tributos y contribuciones.

Otro en la Provincia y país de las Amazonas y parte de ella que poseen los Portugueses, es reduccion de las Misiones que tienen allí establecidas los Carmelitas de aquella Nacion, está situado á la orilla del rio Matari, en la boca donde le entra el Marucuvaca.

SOCOS, Pueblo de la Provincia y Corregimiento de Guanta en el Perú, anexo al Curato del de Ticllas.

SOCOTA, Nuestra Señora de la Concepcion de) Pueblo de la Provincia y Corregimiento de Tunja en el Nuevo Reyno de Granada, tiene la singularidad de gozar en su distrito á poca distancia de todos los temples, frio, caliente y tem-

eptentrional, situado al E
el presidio del paso del
orte.

Otro de las Misiones que
enen los Religiosos de San
rancisco en el Nuevo Mé-
ico y América Septentrio-
al.

Otro de la Provincia y
obierno de Cumaná, si-
uado en la Playa de aque-
a Costa á distancia de un
ro de cañon de la Capital,
us naturales gozan el pri-
ilegio de estar exêntos de
ributos y contribuciones.

Otro en la Provincia y
aís de las Amazonas y par-
e de ella que poseen los
ortugueses, es reduccion
e las Misiones que tienen
llí establecidas los Carme-
tas de aquella Nacion, está
tuado á la orilla del rio
latari, en la boca donde
e entra el Marucuvaca.

SOCOS, Pueblo de la
rovincia y Corregimiento
e Guanta en el Perú, ane-
o al Curato del de Ticllas.

SOCÓTA, Nuestra Se-
ora de la Concepcion de)
ueblo de la Provincia y
Corregimiento de Tunja en
l Nuevo Reyno de Grana-
a, tiene la singularidad
e gozar en su distrito á
oca distancia de todos los
emples, frio, caliente y tem-

templado, por lo qual produce toda especie de frutos; cria muy buenos caballos, mulas y demas ganados, y fabrica muchos cordobanes y exquisitos quesos, de todo lo qual mantiene un lucroso comercio: sus naturales padecen la epidemia de cotos, aunque no tanto como en otros Pueblos: serán 200 vecinos y 40 Indios: está 16 leguas al N E de Tunja.

SOCUIGA, Rio de la Provincia y Gobierno de Santa Marta en el Nuevo Reyno de Granada, nace en la Sierra Nevada, y entra en el Cesaré; tambien se le conoce con el nombre de Badillo, que le puso el Gobernador de este apellido.

SODOMS, Pueblo de Indios de la Provincia y país de los Iroqueses, en que tienen los Ingleses un fuerte y establecimiento entre el lago Ontario y el rio Senekaas.

SOGAMOSO, Provincia antigua del Reyno de Bogotá, confinante con la de Tunja, de cuya Capital distaba 8 leguas, estaba sujeta entonces á un Príncipe que era el Sumo Sacerdote de la Nacion de Indios Moscas ó Muiscas, la conquistó el año de 1537 Gonzalo Ximenez de Quesada, es de corta extension, y la baña un rio de quien tomó el nombre, y despues llamaron Iracá; es de temperamento benigno y sano, y hoy Corregimiento de Indios dependiente de la Provincia de Tunja.

Tiene el mismo nombre un Pueblo y Capital del Corregimiento de este nombre en la Provincia y Reyno anterior, era en tiempo de la gentilidad de los Indios Capital y residencia del Príncipe y Sumo Sacerdote que llamaban Sogamuxi, y corrompido ha quedado en el de Sogamoso, á donde hacian sus romerias para consultar los ídolos colocados en un suntuoso templo cubierto interiormente de láminas de oro y de infinitas riquezas, el qual se quemó casualmente entrando dos soldados Españoles una noche á despojarlo, y duró el fuego cinco años, segun convienen todos los historiadores; está situado en un hermoso y dilatado llano, de temperamento frio, pero sano, muy fértil y abundante en trigo de la mejor calidad, como en cebada, maiz, turmas y demas frutos y hor-

ta-

talizas de tierra fria ; fabrican en él muchos texidos de lana, como mantas, bayetas, sombreros &c. de que hacen gran comercio, especialmente los Viernes que tienen mercado público, á que concurre mucha gente de las inmediaciones: su vecindario se compone de mas de 500 vecinos y 200 Indios ; en la Parroquial, que tiene la advocacion de San Sebastian, se venera una efigie de este Santo remitida por el Emperador Carlos Quinto al tiempo que iba la del Pueblo de Mongui, y se cambiaron los caxones: en este valle desemboca una calle hecha á mano por medio de las montañas, que dando principio en los Llanos de San Juan tiene mas de 100 leguas de largo, por donde dicen los Indios que vino el Bochicá, que es el Apostol, á predicarles la Fe, sobre cuyo asunto tratan largamente los autores Zamora, Oviedo, Castellanos y Piedrahita: está 7 leguas al N E de Tunja.

Tiene el mismo nombre otro Pueblo pequeño del distrito y Gobierno de S. Juan Giron en el propio Reyno que tendrá 40 vecinos, y dista 8 leguas de su Capital, como quien va al rio de la Magdalena.

Un rio de la misma Provincia, vease Chicamocha.

SOGOCHI, Pueblo y Cabeza de partido de la Alcaldía mayor de Villalta en Nueva España, es de temperamento frio, y tiene 67 familias de Indios.

SOGOCHO, Pueblo y Cabeza de partido de la misma Alcaldía y Reyno que el anterior, es de temperamento frio, tiene 211 familias de Indios, y está 5 leguas y ½ al S de su Capital.

SOL, Bahía del) en la Costa del rio de las Amazonas y brazo que forma la Isla de Marajo, entre el rio de Tama y el Pueblo de Cutiguba.

SOLA, Isla pequeña de la mar del N, situada entre la Margarita y los Testigos, mas inmediata á la primera por la parte del E.

SOLAGA, Pueblo y Cabeza de partido de la Alcaldía mayor de Villalta en Nueva España, es de temperamento cálido, tiene 172 familias de Indios, y está 4 leguas y ½ entre Poniente y Sur de su Capital.

SOLANO, S. Francisco) Bahía de la Costa de la mar del

omo quien va al rio de la Magdalena.

Un rio de la misma Provincia, vease Chicamocha.

SOGOCHI, Pueblo y Cabeza de partido de la Alcaldía mayor de Villalta en Nueva España, es de temperamento frio, y tiene 67 familias de Indios.

SOGOCHO, Pueblo y Cabeza de partido de la misma Alcaldía y Reyno que el anterior, es de temperamento frio, tiene 211 familias de Indios, y está leguas y ½ al S de su Capital.

SOL, Bahía del) en la Costa del rio de las Amazonas y brazo que forma la Isla de Marajo, entre el rio de Tama y el Pueblo de Cuguba.

SOLA, Isla pequeña de mar del N, situada entre Margarita y los Testigos, las inmediata á la primera por la parte del E.

SOLAGA, Pueblo y Cabeza de partido de la Alcaldía mayor de Villalta en Nueva España, es de temperamento cálido, tiene 172 familias de Indios, y está 4 leguas y ½ entre Poniente y Sur de su Capital.

SOLANO, S. Francisco) bahía de la Costa de la mar del

del Sur en la Provincia y Gobierno del Chocó y Nuevo Reyno de Granada, conserva este nombre de un Pueblo que hubo en ella, y de que solo han quedado vestigios.

Tiene el mismo nombre un rio de la Provincia y Gobierno de Costarica en el Reyno de Guatemala, corre al O, y sale á la mar del Sur á 2 leguas del Pueblo de Esparza.

SOLDADO, Isla del) pequeña, en lo interior de la ensenada de Chaguaramas, formada por dos caños de los del rio Orinoco, la descubrió el Almirante Don Christoval Colon en su quarto viage, y le puso por nombre Escollo del Gallo, y á la entrada del canal Boca de Sierpe.

Tiene el mismo nombre, con la advocacion de San Miguel, un Pueblo de la Cabeza de partido de Tlacolula y Alcaldía mayor de Xalapa en Nueva España, fundado 40 años hace en la sierra del mismo nombre que sube por el camino Real de México, tiene 45 familias de Indios dedicados al cultivo de la tierra y cria de ganado de cerda, está una legua al N de su Cabecera.

SOLDINA ó Mercadillo, Rio de la Provincia y Corregimiento de Panches en el Nuevo Reyno de Granada, nace en el páramo de Ruiz, y entra en el grande de la Magdalena.

SOLDOS, Pueblo de la Provincia y Gobierno del Tucumán en el Perú, perteneciente al distrito y jurisdiccion de la Ciudad de Santiago del Estero, situado al N de ella y orilla del rio Dulce.

SOLEDAD, De las Canoas) Pueblo de Indios de la Nacion Mecos en la Cabeza de partido de Tamazunchale y Alcaldía mayor de Valles en Nueva España, solo son 30 familias muy dóciles y de buenas inclinaciones, con quienes viven unidas otras 12 familias de Españoles; el temperamento del Pueblo es benigno, produce abundantes cosechas de frutos, particularmente de maiz que venden en las jurisdicciones inmediatas, y les dexa suficiente utilidad: se formó esta Poblacion de reduccion de Indios, siendo Virrey el Conde de Fuenclara: dista 30 leguas al N de su Capital.

Otro Pueblo hay del mismo nombre en la Cabecera de

de partido de Tlapacoya y Alcaldía mayor de Quatro Villas, tiene 49 familias de Indios que cultivan alguna grana, maiz, semillas, frutas y cortes de madera con que comercian: está 3 leguas entre Poniente y N de su Cabecera.

Otro de la Provincia y Gobierno de Cartagena en el Nuevo Reyno de Granada, situado á la orilla del rio grande de la Magdalena, y en la extremidad de la Isla en que está la Capital.

Otro de las Misiones que tenian los Regulares de la Compañia en la Provincia y Gobierno de Mainas y Reyno de Quito, situado á la orilla del rio Napo.

Otro de la Provincia y Gobierno de Sonora en Nueva España, situado al S del de Santa Maria Magdalena.

Otro del Nuevo Reyno de Leon en la América Septentrional.

Otro con el sobrenombre del Rio del Norte de las Misiones que tienen los Religiosos de San Francisco en el Nuevo México.

Otro que es Asiento de Minas de plata en la Provincia y Corregimiento de Caxamarquilla y Reyno del Perú, anexo al Curato del de Chilia.

Una ensenada de la Costa de la mar del Sur en la Provincia y Gobierno de Veragua y Reyno de Tierra-Firme, que es un semicírculo muy grande, y en el centro tiene tres Islas llamadas Sebaco, la Gobernadora y los Leones, ademas de otras dos pequeñas.

Un Desierto ó Monasterio de Carmelitas Descalzos en la Provincia y Reyno de Nueva España, situado en lo alto de un monte que dista 3 leguas al N O de México, y lo circunda una alta muralla de piedra que tiene 7 leguas de circunferencia, rodeada de peñascos en que han hecho cuevas para Capillas, al modo de las de Monserrat en Cataluña: en este Convento se celebra el Capítulo Provincial, y tiene jardines de mas de 2 millas de extension en que hay las frutas mas delicadas de Europa.

SOLENTINAZ, Pueblo de la Provincia y Gobierno de Nicaragua en el Reyno de Guatemala, situado en una Isla pequeña que está dentro de la laguna de Nicaragua.

SOLÍS, Pueblo de la Pro-

vin-

vincia y Al
los Zoques
Guatemala.
Tiene el
con el adita
de, un rio
y Gobierno
res en el Pe
al Sur, y d
de la Plata
entre las Isl
Maldonado.
Otro rio d
vincia y Re
terior, con
de Chico pa
de él, tiene
y término al
SOLIMO
rañon.
SOLÓCO
Provincia y
de Luya y
Perú, anexo
de Cheto.
SOLOLÁ
vincia y Alc
Reyno de G
América Sep
fina por el
Quesaltenan
pan, por el
el O con la
de Suchitepe
con la del v
mala; es de
pero muy fé
excelente cal
mente el del

rú, anexo al Curato del Chilia.

Una ensenada de la Costa de la mar del Sur en la ovincia y Gobierno de Vegua y Reyno de Tierrame, que es un semicírlo muy grande, y en el ntro tiene tres Islas llaadas Sebaco, la Gobernara y los Leones, ademas otras dos pequeñas.

Un Desierto ó Monaste- de Carmelitas Descalzos la Provincia y Reyno de ueva España, situado en alto de un monte que ta 3 leguas al N O de éxico, y lo circunda una a muralla de piedra que ne 7 leguas de circunfencia, rodeada de peñass en que han hecho cues para Capillas, al modo las de Monserrat en Caluña: en este Convento se lebra el Capítulo Provinal, y tiene jardines de mas a millas de extension en e hay las frutas mas deadas de Europa.

SOLENTINAZ, Pueblo la Provincia y Gobierno Nicaragua en el Reyno Guatemala, situado en a Isla pequeña que está ntro de la laguna de Niragua.

SOLÍS, Pueblo de la Provincia y Alcaldía mayor de los Zoques en el Reyno de Guatemala.

Tiene el mismo nombre, con el aditamento de Grande, un rio de la Provincia y Gobierno de Buenos Ayres en el Perú, corre del N al Sur, y desemboca en el de la Plata en su entrada entre las Islas de Flores y Maldonado.

Otro rio de la misma Provincia y Reyno que el anterior, con el sobrenombre de Chico para distinguirlo de él, tiene el mismo curso y término al S O de aquel.

SOLIMOES, vease Marañon.

SOLÓCO, Pueblo de la Provincia y Corregimiento de Luya y Chillaos en el Perú, anexo al Curato del de Cheto.

SOLOLÁ y Atitán) Provincia y Alcaldía mayor del Reyno de Guatemala en la América Septentrional, confina por el N con las de Quesaltenango y Totonicapan, por el S con mar, por el O con la de San Antonio de Suchitepeque y por el E con la del valle de Guatemala; es de corta extension, pero muy fértil en trigo de excelente calidad, especialmente el del parage llamado Polopó, que tiene singular estimacion como los garbanzos; produce muchas legumbres y frutas, entre las quales los higos chumbos pasan por los mejores de todo el Reyno; fabrica considerable porcion de hilados de algodon, y de todo lo referido hace un regular comercio con las demas Provincias; ocupa la mayor parte de la extension de esta la laguna de Atitán, que tiene de 6 á 7 leguas de circunferencia, y á cuyas orillas tienen su situacion los mejores Pueblos, y la particularidad de que entrando á desaguar en ella diferentes rios caudalosos no se le conoce aumento ni disminucion en sus aguas, de que se infiere con razon tiene algun desague subterraneo: á la parte del Sur son violentas sus corrientes, y el fondo es inaccesible desde el mismo cantil, sin formar playa mas que en un corto distrito en Atitán y Polopó; el agua es sumamente fria, sin embargo de que el temperamento de la Provincia es cálido: no se cria en ella pescado alguno, y se atribuye á la gran frialdad; pero los Indios tienen la supersticion de creer que fué castigo de la

la Providencia á un Alcalde mayor que cometió muchos excesos sobre la pesca: la mayor parte del tráfico se hace por ella en canoas grandes, porque los caminos de tierra son ásperos y escabrosos, pues todo el país es montuoso y quebrado: hay dos volcanes, que el uno se llama de Atitán, y el otro de Sololá, ambos no muy distantes de la laguna.

La Capital tiene el mismo nombre con la advocacion de nuestra Señora de la Asuncion, tiene un Convento de Religiosos de San Francisco, que fueron los Curas hasta que se estableció en Clérigos; es Pueblo grande y de numeroso vecindario, pues llega á 4700 Indios de varias Naciones, como son Quiches, Sotohiles y Kazehiqueles: dista 12 leguas de la Capital del Reyno Guatemala, los demas Pueblos son:

Santa Lucía Utatán.
San Jorge.
San Joseph.
Santa Cruz.
San Francisco Panajachel.
La Concepcion.
San Andres.
Santa Maria Magdalena del Patulul.
San Miguel Pochuta.
San Juan de los Leprosos.
Santiago Atitán.
San Lucas Tolimán.
San Pedro de la Laguna.
Santa Clara.
La Visitacion.

SOLOYÁ, Rio de la Provincia y país de las Amazonas, que segun Mr. Bellin, Ingeniero ordinario del Rey de Francia, en su Carta y descripcion general, corre al E, y entra en el Iza ó Putumayo.

SOLI-VINOKOU, Rio de la Provincia y Corregimiento de Copiapó en el Reyno de Chile, nace á la falda del monte y volcán de Tucapél, corre recto al S, y entra en el Biobio.

SOMA, Rio pequeño de la Provincia y Gobierno de Cumaná, nace en la sierra de Imataca, corre al S, y entra en el Cuyuni por la vanda del N.

SOMBRERETE, Pueblo de la Provincia y Gobierno de Venezuela en el Nuevo Reyno de Granada, situado á poca distancia de la Ciudad de San Carlos al Sur.

Otro Pueblo hay del mismo

nombre con la advocacion de nuestra Señora de la Asuncion, tiene un Convento de Religiosos de San Francisco, que fueron los Curas hasta que se estableció en Clérigos; es Pueblo grande y de numeroso vecindario, pues llega á 4700 Indios de varias Naciones, como son Quiches, Sotohiles y Kazehiqueles: dista 12 leguas de la Capital del Reyno Guatemala, los demas Pueblos son:

es.	Santiago Atitán.
ria Mag.	San Lucas Tolimán.
el Patu-	
	San Pedro de la
uel Po-	Laguna.
	Santa Clara.
de los	La Visitacion.

y entra en el Biobio.

SOMA, Rio pequeño de la Provincia y Gobierno de Cumaná, nace en la sierra de Imataca, corre al S, y entra en el Cuyuni por la vanda del N.

SOMBRERETE, Pueblo de la Provincia y Gobierno de Venezuela en el Nuevo Reyno de Granada, situado á poca distancia de la Ciudad de San Carlos al Sur.

Otro Pueblo hay del mismo

mo nombre en el Nuevo Reyno de Leon.

SOMBRERO, Isla pequeña de la mar del N, una de las Antilles ó Caribes, que hace la figura de un sombrero, y por eso le dieron este nombre los Españoles quando la descubrieron, tiene casi una legua de largo y otro tanto de ancho, está entre la Anguila y la de Puertorico, 18 millas al NO de aquella, enteramente desierta y abandonada, en 314 gr. de long. y en 18 gr. 28 min. de lat.

Tiene el mismo nombre un Pueblo de la Provincia y Gobierno de Venezuela en el Nuevo Reyno de Granada, situado á orilla del rio Guarico, y al pié de la sierra del Carrizal por la parte del N.

Otro Pueblo con la advocacion de nuestra Señora de la Concepcion en la misma Provincia y Reyno que el anterior, y del distrito de la Ciudad de S. Sebastian de los Reyes: confina al Oriente con el Pueblo de Barbacoas, de quien dista 4 ½ leguas; al Poniente con la Villa de Calabozo 25 al N, con el Pueblo de Ortiz 13, y al S con el del Calvario 14: su territorio es casi todo de

llanuras y sabanas en que cria muchísimo ganado vacuno, mular y caballar, de que hace su principal comercio: en la Iglesia Parroquial se venera en un Altar, al lado de la Epistola, una milagrosa Imágen de nuestra Señora llamada del Arroyo, pintada en una piedra que dicen hallaron dos muchachos que se bañaban, cinqüenta años há: el vecindario de este Pueblo se compone de 2182 personas de Españoles, Indios, Mulatos, Mestizos y Negros.

Un rio de la Provincia y Gobierno de Buenos Ayres en el Perú, corre al O, y entra en el de la Plata, cerca de la Ciudad de Corrientes.

SOMELSDYCK, Colonia de los Holandeses ó parte de la de Surinám, situada en el parage que se unen los rios Commewine y Cotich, donde tienen una buena fortaleza con guarnicion, en que hacen un lucroso comercio porque el terreno es muy fértil y abundante en cañas dulces, algodon, tabaco y café.

SOMERS, vease Bermudas.

Tambien tiene el mismo nombre una Ciudad del Con-

dado de Hartford en la Provincia de Connecticut, cerca del rio Willimanti que entra en el Tames, está 19 millas al SE de Springfield y 46 al N de la Nueva Londres.

SOMERSET, Condado de la Provincia y Colonia de Maryland, uno de los diez que la componen, y el mas oriental, compuesto solo de una Parroquia.

Tiene el mismo nombre una Ciudad de este Condado que está á orilla del rio Pocomok.

Un Pueblo de los Estados Unidos de la América en la Nueva Yorck, situado cerca de la Costa del mar, y al O de la Ciudad de Amboy.

SOMONDOCO, Pueblo de la Provincia y Corregimiento de Tunja en el Nuevo Reyno de Granada, situado en la antigua Provincia de Tensa y en el valle de este nombre entre unos cerros, es de temperamento templado, y produce frutos de tierra cálida, como cañas, plátanos, maiz, yucas, anis y muchos garbanzos: en su distrito tiene el célebre cerro mineral de esmeraldas que descubrieron el año de 1537 Pedro Fernandez Valenzuela y Antonio Diaz Cardoso, de donde se han sacado infinitas, y hicieron rico y poblado este Pueblo; pero con la decadencia que ha tenido despues esta labor se halla reducido hoy á 200 vecinos y 100 Indios; está 6 leguas al S E de Tunja, y 16 al N E de Santa Fe.

SOMPALLÓN, Santiago de) Ciudad del Nuevo Reyno de Granada, fundada el año de 1544 por Fernando Valdés á la orilla del rio grande de la Magdalena, distante 42 leguas de Tenerife, 15 de Tamalameque, y 75 de la boca del rio; tomó el nombre de un Pueblo de Indios que habia allí llamado Sompallos, pero acabó esta desgraciada Ciudad poco tiempo despues de su fundacion por las continuas invasiones de los Indios infieles, y solo ha quedado el nombre de ella.

SONAITA, Rio de la Provincia y Gobierno de la Sonora en la América Septentrional.

SONCHE, Pueblo de la Provincia y Corregimiento de Chachapoyas en el Perú, anexo al Curato del de Levanto.

SONCOR, Pueblo de la Provincia y Corregimiento de

Diaz Cardoso, de donde se han sacado infinitas, y hicieron rico y poblado este Pueblo; pero con la decadencia que ha tenido despues esta labor se halla reducido hoy á 200 vecinos y 100 Indios; está 6 leguas al S E de Tunja, y 16 al N E de Santa Fe.

SOMPALLON, Santiago de) Ciudad del Nuevo Reyno de Granada, fundada el año de 1544 por Fernando Valdés á la orilla del rio grande de la Magdalena, distante 42 leguas de Tenerife, 15 de Tamalameque, y 75 de la boca del rio; tomó el nombre de un Pueblo de Indios que habia allí llamado Sompallos, pero acabó esta desgraciada Ciudad poco tiempo despues de su fundacion por las continuas invasiones de los Indios infieles, y solo ha quedado el nombre de ella.

SONAITA, Rio de la Provincia y Gobierno de la Sonora en la América Septentrional.

SONCHE, Pueblo de la Provincia y Corregimiento de Chachapoyas en el Perú, anexo al Curato del de Levanto.

SONCOR, Pueblo de la Provincia y Corregimiento de Atacama y Arzobispado de Charcas en el Perú, anexo al Curato de su Capital.

SONDA, vease Samballos.

Tiene el mismo nombre con el aditamento de buena un baxo de la Costa del Brasil en la Provincia y Capitania del rio Jeneyro cerca del cabo de Santo Tomé.

SONDONDO, Pueblo de la Provincia y Corregimiento de Lucanas en el Perú, anexo al Curato del de Cabana.

SONDOR, Pueblo de la Provincia y Corregimiento de Piura en el Perú, anexo al Curato de Huancabamba, fué antes de consideracion, pero hoy ha venido á mucha decadencia, está situado en los confines del Reyno de Quito y de la Provincia de Jaen en la orilla boreal del rio Huancabamba, en un hermoso y agradable sitio sobre el camino real que va á Jaen y á Tomependa, todo su vecindario se compone de Indios, y está en 5 gr. 21 min. de lat. aust.

SONDORILLO, Pueblo de la misma Provincia y Corregimiento del anterior, situado á la orilla del rio en que está aquel, es pequeño.

SONETES, Isla de Serpens á) ó de Culebras de Cascabeles, está situada en el lago Erié de la Nueva Francia, cerca de la Costa del O de él, frente de la boca del estrecho de Misisagues.

SONGO, Pueblo grande de Indios de la Provincia y Corregimiento de Larecaxa y Arzobispado de Charcas en el Perú, situado en un parage montuoso y áspero, sus naturales se sublevaron contra los Españoles el año de 1723 dando la muerte á muchos, pero al año siguiente se volvieron á reducir á la obediencia.

SONLAHUE, Rio de la Provincia y Gobierno de la Luisiana, corre al S, y sale muy caudaloso al mar, al O de la Movila.

SONO, Pueblo de la Provincia y Gobierno de Guayaquil en el Reyno de Quito, situado á la entrada del rio de Guayaquil, á la parte del S y orilla opuesta á la Capital.

Tiene el mismo nombre un rio del Reyno del Brasil que es pequeño, corre al N N O, y entra en el de Paratinga poco antes que este en el de Tocantines.

SONOMARE, Pueblo de la Provincia y Corregimiento de

de Caxamarquilla en el Perú.

SONÓRA, S. Juan Baptista de la) Provincia y Gobierno de la Nueva España en la América Septentrional, confina por el N con la Pimería alta, sirviéndola de límites el rio Gila; por el Sur con la de Sinaloa, dividiéndolas el rio Hiaquis; por el E con la de Taraumara, y por el O con la Costa del mar de Californias, siguiendo toda la Costa su extension que es de mas de 100 leguas, y de 350 de circunferencia en lo que está descubierto y poblado: la descubrió el Capitan Sebastian Vizcaino el año de 1596 quando fue á descubrir y reconocer las Californias: tiene el nombre por el de un valle que hay en ella de mas de 60 leguas, y á quien los primeros Españoles llamaron de Señora, corrompido del de Sonora, en que dominaba un Cazique ó Regulo señor de infinitos Indios que poblaban aquel país, y solicitaron voluntariamente reducirse á la Fe Católica el año de 1638, de que se encargaron los Regulares de la Compañia, á cuyo fin nombraron al P. Bartolomé Castaño que convirtió muchisimos, y despues continuaron otros fundando veinte y quatro Pueblos de Misiones de Indios Pimas baxos, Opatas, Tobas, Teguiamas, Heguis, Pimas altos, Ceris, Tepocas y Guaimas, que todas, á excepcion de la última, habitan en los mejores valles, aunque pocos, porque propiamente hablando es un ramo de la Sierra Madre, y ninguno se puede atravesar sin pasar por ella: riegan esta Provincia muchos rios y arroyos que la hacen abundantísima de aguas, y muy fértil para las sementeras de maiz, frixol y trigo, como para cepas y parras que producen muy buenas uvas, aunque no en cantidad, por la poca aplicacion de los Indios ó porque ignoran el modo de beneficiarlas bien; asimismo se dan con abundancia varias especies de frutas de aquellas regiones como de las de Europa, y legumbres y hortalizas: tiene muchísimas minas de plata que casi no se trabajan por el excesivo coste que tienen sus labores: para seguridad y custodia de los Pueblos de esta Provincia contra las invasiones de los Indios Apaches se han establecido en diferentes ocasiones cinco presidios de competente número

ros fundando veinte y qua-
o Pueblos de Misiones de
ndios Pimas baxos, Opatas,
obas, Teguiamas, Heguis,
imas altos, Ceris, Tepocas
Guaimas, que todas, á ex-
epcion de la última, habi-
an en los mejores valles,
unque pocos, porque pro-
iamente hablando es un
amo de la Sierra Madre, y
inguno se puede atravesar
in pasar por ella: riegan
esta Provincia muchos rios y
rroyos que la hacen abun-
dantísima de aguas, y muy
fértil para las sementeras de
maiz, frixol y trigo, como
para cepas y parras que pro-
ducen muy buenas uvas,
aunque no en cantidad, por
la poca aplicacion de los In-
dios ó porque ignoran el mo-
do de beneficiarlas bien; asi-
mismo se dan con abundan-
cia varias especies de frutas
de aquellas regiones como
de las de Europa, y legum-
bres y hortalizas: tiene mu-
chísimas minas de plata que
casi no se trabajan por el
excesivo coste que tienen
sus labores: para seguridad
y custodia de los Pueblos de
esta Provincia contra las in-
vasiones de los Indios Apa-
ches se han establecido en
diferentes ocasiones cinco
presidios de competente nú-
me-

mero de tropa, con los nom-
bres de Visani, San Felipe
de Jesus Guevavi, Horcasi-
tas, Coro de Guachi, Piti-
qui, Rio Chico y Buenavis-
ta: el año de 1744 hizo un
reconocimiento de lo inte-
rior de esta Provincia el P.
Jácobo Sedelmair de la ex-
tinguida Compañia, para pa-
sar al N. á reducir la del Mo-
qui; y el de 1765, hostiga-
dos los habitantes de Sono-
ra de las hostilidades que
hacian los Indios infieles,
ocurrieron al Virrey, que
era entonces Marques de
Croix, solicitando les diese
tropas y auxîlios para de-
fenderse; y sin embargo de
la escasez de medios en que
se hallaba la Real Hacienda,
logró que el comercio y al-
gunos particulares supliesen
200@ pesos para disponer
una expedicion que fió al
cuidado de Don Joseph de
Galvez, que á la sazon es-
taba de Visitador en aquel
Reyno, con que se consi-
guió en seis años de guerra
que duró hasta el de 1771
reducir aquellas tribus bár-
baras de Indios persiguién-
dolos por la aspereza de las
sierras y por parages nunca
pisados hasta entonces de
los Españoles, en que des-
cubrieron ricas minas de oro

y plata en diferentes para-
ges, y en el llamado la Cie-
neguilla, que es en una lla-
nura de mas de 14 leguas,
hallaron granos de oro de
tanta magnitud que alguno
pesó nueve marcos á sola la
profundidad de dos pies, con
que sacaron muchos miles
de marcos de oro sin lavar
la tierra removida, tan rica
que algunos inteligentes di-
xeron que podria haber pro-
ducido hasta un millon de
pesos, con lo qual se esta-
blecieron allí en poco tiem-
po mas de dos mil perso-
nas, y otro método de go-
bierno en la Provincia, nom-
brando un Comandante Ge-
neral, que fué Don Teodo-
ro de Croix, Caballero de
Croix y del Orden Teuto-
nico, hoy Coronel y Direc-
tor del Regimiento de Rea-
les Guardias Walonas, y en
memoria de esta expedicion
tomó el referido Don Joseph
de Galvez la denominacion
de Marques de la Sonora,
quando con otro motivo al-
gunos años despues le hizo
el Rey gracia de título de
Castilla.

La Capital de esta Pro-
vincia es el Pueblo de su
mismo nombre con la ad-
vocacion de San Juan Bap-
tista, Real de Minas de pla-

ta

ta y oro de que hace su mayor utilidad; es Curato de Clérigos, está en 29 gr. 40 min. de lat. los demas Pueblos son los siguientes, inclusos los de las Misiones:

Nacozari.	Nacameri.	Bacad.
Tepache.	Cucurpe.	Oposura.
Motepore.	San Hipólito.	Batuco.
Vavispe.	Nazacori.	Teopari.
Soledad.	San Ignacio.	San Francisco de Borja.
Guisuani.	Zaoripa.	Cinoquipa.
Pópulo.	Guazava.	Arispe.
Toape.	Matape.	Chinapa.
Concepcion.	Mobas.	Bicoati.
Tepetates.	San Estanislao.	Basochuca.
Timén.	Ures.	San Pedro.
Caborca.	Babicora.	Los Angeles.
Aribeti.	Bayaconi.	Merisichi.
Bazaraca.	Aconchi.	Remedios.
Guevavi.	Guecapa.	C nanca.
Onabas.	Banamichi.	Cocospera.
Comurispas.	Opode.	Tubutama.
Aigame.	Dolores.	Onapa.
Pitiquin.	Bacanutchi.	Guachi.
San Francisco.	Santa Maria Soanca.	Cuqusarachi.
Los Alamos.	Santa Magdalena.	Tecoripa.
Batuco.	Belen.	S. Xavier del Bac.
San Cosme.		

SONSONATE, Provincia y Alcaldía mayor del Reyno de Guatemala en la América Septentrional, confina con la mar del Sur por este rumbo, por el del N con la Sierra, por el E y demas rumbos con la Provincia y Alcaldía mayor de San Salvador, que la rodea, y por el O con la de Escuintla ó Guazacapan; su extension es de 25 leguas de largo y 15 de ancho por donde mas; de clima muy cálido, produce algun cacao, que en otros tiempos era con mas abundancia por las grandes haciendas que tenia de este fruto, pero que han abandonado por la mayor parte, dedicándose sus natu-

n. de lat. los demas Pue-
os son los siguientes, in-
usos los de las Misiones:

Bacad.
Oposura.
Batuco.
Teopari.
San Francisco de Borja.
Cinoquipa.
Arispe.
Chinapa.
Bacoati.
Basochuca.
San Pedro.
Los Angeles.
Merisichi.
Remedios.
C nanca.
Cocospera.
Tubutama.
Onapa.
Guachi.
Cuquisarachi.
Tecoripa.
S. Xavier del Bac.

ao.

Soan-

lalena.

la ó Guazacapan; su exten-
ion es de 25 leguas de lar-
go y 15 de ancho por don-
e mas; de clima muy cáli-
o, produce algun cacao,
ue en otros tiempos era con
nas abundancia por las gran-
les haciendas que tenia de
este fruto, pero que han
abandonado por la mayor
parte, dedicándose sus na-
tu-

turales al cultivo del añil que sacan de una planta llamada allí giquilite, en que consiste la mayor utilidad de su comercio: produce tambien mucha azucar, que fabrican en los trapiches, arroz y almidon, que hacen de la raiz de yuca, con tanta abundancia que abastece de estos dos ramos todo el Reyno de Guatemala, y ajonjolí, de que sacan porcion de aceyte; no da su territorio trigo por lo cálido del clima, y es preciso proveerse del que necesitan de las Alcaldías mayores de Xalapa y Totonicapan; cria algun ganado de cerda, que envia en manadas á la Capital, y del vacuno, aves domésticas, frutas y legumbres, lo necesario para su consumo, y todo de excelente calidad. Hay en esta Provincia muchos arrieros que con requas de 25 y de 50 mulas, que llaman atajos, hacen el tráfico de conducir los efectos referidos al Puerto de su nombre y á la Capital: riéganla varios rios que van á desaguar á la mar del Sur, á excepcion del que llaman del agua caliente, que es muy caudaloso, y sale á la mar del Norte: comprehende en su jurisdiccion

la celebrada Costa del Bálsamo, de donde se saca el mas rico que se conoce, y tiene particular estimacion en todas partes. La poblacion, que se acerca á 400 almas, es toda de Indios, Mulatos, Negros y demas castas, aunque no faltan algunas familias de Españoles en ella; en toda la Costa del mar del Sur es esta tan brava que no merece allí el renombre de pacífico, y como el único Puerto que tiene para su comercio, y llaman Acajutla, no es mas que una ensenada muy grande en que están expuestas las embarcaciones y situadas á distancia, es trabajoso el embarco y desembarco de los efectos, que rara vez dexan de padecer alguna averia, y sin embargo no dexan de venir á él de los Reynos de Nueva España, Tierra-Firme y Perú, por la comodidad de estar solo quatro leguas distante de la Villa Capital para internar á la del Reyno y demas Provincias de este. La Capital tiene el mismo nombre con la advocacion de la Santísima Trinidad, que es una Villa fundada á la orilla del rio de su nombre, y quatro leguas del Puerto de Acaju-

jutla, que tambien tiene su denominacion en la mar del Sur, es una ensenada grande muy freqüentada de las embarcaciones de los Reynos del Perú, Tierra-Firme y Nueva España, que la facilitan la mayor parte del comercio que hacen con Guatemala: tiene ademas de la Iglesia Parroquial tres Conventos de Religiosos, que son uno de San Francisco, otro de Santo Domingo, y el tercero de la Merced; una Casa de Beaterio para Beatas huérfanas que fundó Don Fr. Juan de Zapata y Sandoval, del Orden de San Agustin, Obispo de Vera Paz; su poblacion, que es bastante grande, se compone de tres barrios que tienen los nombres de Sonsonate, Mexicanos y San Antonio, en que habitan como 100 Indios y 1900 almas de vecindario, de las quales habrá 400 Españoles: esta Poblacion, aunque de suma importancia por las razones que hemos dicho, no tiene fortificacion ni defensa alguna, tiene en su inmediacion la gran sierra Apaneca, que corre muchas leguas E O, y tres volcanes; es de temperamento cálido: como es el Puerto mas inmediato á la Capital del Reyno Guatemala hay en su vecindario muchos arrieros y grandes requas de mulas para conducir los efectos que llevan y traen los que se embarcan, que es el principal ramo de su comercio, y de que se mantienen muchos; dista de aquella Ciudad 162 millas.

S. Pedro Caluco.
S. Andrés Guaimango.
Santiago Naulingo.
S. Miguel Jujuta.
Asuncion de Avechapan.
Ataco.
Tacuba.
S. Silvestre Guaimaco.
Zapotán.
Quixnagua.
Mixata.
Cacaluta.
S Antonio Atheos.
Talmasuc.
Comacagua.
Theotepeque.
Xicalapa.
Chiltiupa.
Asuncion de Izalco.
San Juan Navizalco.
Sta. Catalina Mazapua.
San Pedro Pauztlan.
Sto. Domingo Guizapan.
San Andrés Apaneca.
Joayola.
Salcotitán.

SOPACH
la Provincia
to de Tomin
SOPETR
la Provincia
Antioquia en
no de Grana
su Capital,
ra una Imag
nuestra Seño
bre que dió e
ta Fe Don F
puzano, y c
singular devo
comarca.
SOPINGA
Provincia y G
payan en el
de Granada.
SOPO, P
regimiento d
el Nuevo Rey
da, es de tem
y abunda de
llas correspo
tiene mas de
100 Indios,
al N de Santa
SOQUICA
blo de la Pr
regimiento de
el Perú, anex
de San Cosme
SORA, Pu
vincia de Tur
vo Reyno de
de temperame
mente frio,
frutos de este

SOPACHUI, Pueblo de la Provincia y Corregimiento de Tomina en el Perú.

SOPETRÁN, Pueblo de la Provincia y Gobierno de Antioquia en el Nuevo Reyno de Granada, inmediato á su Capital, en que se venera una Imagen milagrosa de nuestra Señora de su nombre que dió el Oidor de Santa Fe Don Francisco Campuzano, y con quien tienen singular devocion en toda la comarca.

SOPINGA, Pueblo de la Provincia y Gobierno de Popayan en el Nuevo Reyno de Granada.

SOPO, Pueblo del Corregimiento de Zipaquira en el Nuevo Reyno de Granada, es de temperamento frio, y abunda de frutos y semillas correspondientes á él; tiene mas de 200 vecinos y 100 Indios, y está 6 leguas al N de Santa Fe.

SOQUICANCHA, Pueblo de la Provincia y Corregimiento de Guarochiri en el Perú, anexo al Curato del de San Cosme y San Damian.

SORA, Pueblo de la Provincia de Tunja en el Nuevo Reyno de Granada, es de temperamento moderadamente frio, abundante de frutos de este clima, especialmente de trigo de muy buena calidad, maiz, papas &c. tiene 100 vecinos y 150 Indios; está dos horas de camino de Tunja al O hácia la Villa de Leiba.

SORACA, Pueblo de la misma Provincia y Reyno que el anterior, es de temperamento muy frio, rodeado de pantanos que lo hacen enfermizo, particularmente si se toma el sereno: produce bastante trigo, maiz, cebada, papas &c. y mucho ganado, de cuyas lanas fabrican sus naturales texidos; era antes Pueblo de mucho vecindario, pero hoy está reducido á 25 vecinos y 150 Indios, que la mayor parte se han pasado á Tunja, de donde dista media legua al E.

Un rio muy caudaloso hay de este nombre en la misma Provincia y Reyno que el Pueblo anterior.

SORAMINA, Rio de la Provincia y Gobierno de la Guayana ó Nueva Andalucia en el territorio que poseen los Holandeses.

SORAS, Pueblo de la Provincia y Corregimiento de Lucanas en el Perú.

SORASORA, Pueblo y Asiento de Minas de oro de la Provincia y Corregimien-

to de Oruro en el Perú, distante quatro leguas de su Capital.

SORAYA, Pueblo de la Provincia y Corregimiento de Aimaraez en el mismo Reyno que el anterior.

SORÉL, Fuerte construido por los Franceses en la Provincia y País de los Indios Iroqueses, situado á orilla del rio San Lorenzo en la punta de tierra que forma con este el desague del lago Iroqués.

SORIBÁN, Puerto de la Costa de la mar del N en la Provincia y Reyno de Tierra Firme, llámase tambien Puerto de Escribanos, y está entre el de Nombre de Dios y la punta de San Blas.

SORITÓR, Pueblo de la Provincia y Corregimiento de Chachapoyas en el Perú.

SORO, Pueblo de la Provincia y Gobierno de Cumaná, uno de los que tienen los Religiosos Capuchinos Aragoneses, situado en medio de la serranía.

SOROCOTA, Llanura llamada por otro nombre valle de San Martin en el Nuevo Reyno de Granada, muy grande, poblada, fértil y deliciosa, y de clima apacible y sano, la descubrió Gonzalo Ximenez de Quesada el año de 1537.

SOROCUCHO, Pueblo de la Provincia y Corregimiento de Cajamarca en el Perú, anexo al Cutato de Celedin.

SOROPALCA, Pueblo de la Provincia y Corregimiento de Porco en el mismo Reyno que el anterior.

SORREL, Rio de la Provincia de Nueva Yorck en los Estados Unidos de la América, nace del lago Champlain, y despues de un curso de casi 69 millas entra en el rio San Lorenzo en 12 gr. 15 min. de long. y 46 gr. 10 min. de lat.

Tiene el mismo nombre un fuerte pequeño construido por los Franceses en la punta septentrional de la boca del rio anterior.

SOTAQUI, Pueblo de la Provincia y Corregimiento de Coquimbo en el Reyno de Chile, en cuyo distrito hay quatro Vice Parroquias y dos Pueblos pequeños de Indios por donde pasa el rio Limari, en cuyo valle se cogen abundantes cosechas de vino y de semillas.

SOTAQUIRA, Pueblo de la Provincia y Corregimiento de Tunja en el Nuevo Reyno de Granada, es de

nzalo Ximenez de Que-
la el año de 1537.

SOROCUCHO, Pueblo
la Provincia y Corregi-
ento de Cajamarca en el
rú, anexo al Cutato de
ledin.

SOROPALCA, Pueblo
la Provincia y Corregi-
ento de Porco en el mis-
o Reyno que el anterior.

SORREL, Rio de la Pro-
ncia de Nueva Yorck en
s Estados Unidos de la
mérica, nace del lago
hamplain, y despues de
curso de casi 69 millas
tra en el rio San Loren-
en 12 gr. 15 min. de long.
46 gr. 10 min. de lat.
Tiene el mismo nombre
fuerte pequeño construi-
por los Franceses en la
nta septentrional de la
ca del rio anterior.

SOTAQUI, Pueblo de la
rovincia y Corregimiento
Coquimbo en el Reyno
Chile, en cuyo distrito
y quatro Vice Parroquias
dos Pueblos pequeños de
dios por donde pasa el
Limari. en cuyo valle
cogen abundantes cose-
as de vino y de semillas.

SOTAQUIRA, Pueblo
la Provincia y Corregi-
iento de Tunja en el Nue-
Reyno de Granada, es
de

de temperamento muy frio, abundante en trigo, cebada, maiz y papas; cria mucho ganado, y de sus lanas se fabrican allí mantas frezadas, camisetas y ruanas, de algodon tohallas, servilletas y otros texidos finos que son estimados en todo el Reyno; tiene 200 vecinos y 130 Indios, está poco mas de tres leguas de su Capital entre N y N O.

SOTARA, Pueblo de la Provincia y Gobierno de Popayan en el mismo Reyno que el anterior.

SOTKING, Islote pequeño de la mar del N, uno de las Lucayas, situado al O de la de Yuma.

SOTO, Pueblo de la Provincia y Gobierno del Tucumán en el Perú, del distrito y jurisdiccion de la Ciudad de Córdoba, situado á orilla del rio Primero.

SOTOLAMARINA, Pueblo de la Provincia y Gobierno de Sierra Gorda en el Seno Mexicano y Reyno de Nueva España, fundado por el Conde de aquel título Don Joseph de Escandon, Coronel de Milicias de Queretaro, el año de 1750.

SOTOTA, Pueblo pequeño de la Cabecera de Partido de Orizava y Alcaldía

mayor de Ixmiquilpan en Nueva España.

SOTOVIS, Pueblo de la Provincia y Gobierno de Luisiana en la América Septentrional, donde hay un fuerte construido por los Franceses á orilla del rio Akansas.

SOTOYA, Rio pequeño de la Provincia y país de las Amazonas, nace en el territorio que hay entre los Indios Encabellados, Ceneguajes y Cungies, corre al O y entra en el Iza ó Paraná.

SOVAGE, Rio pequeño de la Isla de Terranova, corre al O en la cabeza ó extremidad del Sur, y sale al mar en la entrada del estrecho de Belle Isle.

SOUPHRIERE, vease Azufrera.

SOUTHAMPTON, Ciudad de la Provincia y Colonia de Nueva Inglaterra en la América Septentrional.

SOUTHOLD, Ciudad de la Isla Larga en la Provincia de Nueva Inglaterra y Estados Unidos de la América, situada en la cabeza del E.

SOWHEGAN, Pueblo de los Ingleses en la Provincia de Hampshire, una

de

de las quatro de la Nueva Inglaterra, hoy de los Estados Unidos de América, situado á orilla del rio Pennycook.

Tiene el mismo nombre un rio de esta Provincia, nace de una laguna pequeña, corre al N, luego tuerce su curso al E, y entra en el de Pennycook.

SPA

SPANISH TOWN, ó Ciudad de Españoles, Capital antiguamente de la Isla de Jamayca, y donde residia el Gobernador y se celebraban las Juntas de Gobierno, fué fundada por el Almirante Christoval Colon, dandole el nombre de Santiago de la Vega, sobre que recayó el Ducado que se le concedió por los Reyes Católicos; aunque hace menos comercio que la Ciudad de Kingstown es mas hermosa, y están avecindadas en ella muchas personas ricas que hacen que tenga un número considerable de coches.

Con el mismo nombre hay una Isla en la mar del N, vease el articulo Virgen Gorda.

SPEIGHT-TOWN, Ciudad de la Isla de Barbada muy freqüentada antes de los comerciantes de Bristol, y llamada por eso pequeña Bristol, es muy hermosa, tiene 350 casas muy bien construidas, y repartidas en quatro calles regulares y espaciosas, de las quales la mayor se llama de los Judios, y asi esta como las otras tres van á parar á la orilla del mar: los labradores de la parte de la Isla llamada Escocia embarcan allí sus frutos para Inglaterra, por cuya razon hay construidos muchos almacenes, y atrae gran concurso de gentes con muchas ventajas de la Poblacion; pero hoy se ha trasladado la mayor parte del comercio á Bridgetown: tiene una Iglesia dedicada á San Pedro que da nombre al territorio, y es donde se tienen las asambleas: defienden esta Ciudad dos castillos, ademas de otro tercero que hay en la Bahía de Heathcote, algo distante de aquella por la parte del Sur; el uno de los fuertes referidos está en el centro de la Ciudad, y tiene 14 cañones; el otro en que hay 32 se halla situado á la extremidad del N, y tiene tambien diferentes baterias construidas en

da muy freqüentada an-
s de los comerciantes de
ristol, y llamada por eso
equeña Bristol, es muy her-
osa, tiene 350 casas muy
en construidas, y repartí-
as en quatro calles segu-
res y espaciosas, de las
uales la mayor se llama de
os Judios, y así esta como
as otras tres van á parar á
orilla del mar: los labra-
ores de la parte de la Isla
amada Escocia embarcan
lli sus frutos para Ingla-
erra, por cuya razon hay
onstruidos muchos almace-
es, y atrae gran concurso
e gentes con muchas ven-
ajas de la Poblacion; pero
oy se ha trasladado la ma-
or parte del comercio á
Bridgetown: tiene una Igle-
ia dedicada á San Pedro
ue da nombre al territorio,
es donde se tienen las
sambleas: defienden esta
Ciudad dos castillos, ade-
nas de otro tercero que hay
n la Bahía de Heathcote,
lgo distante de aquella por
a parte del Sur; el uno de
os fuertes referidos está en
l centro de la Ciudad, y
iene 14 cañones; el otro
n que hay 32 se halla si-
uado á la extremidad del
N, y tiene tambien dife-
entes baterias construidas
en

en la Playa despues que em-
pezo la última guerra el año
de 1778: está en 59 gr. 21
min. de long. y en 10 gr.
9 min. de lat.

SPEAR, Cabo de) en la
Costa del E de la Isla de
Terranova, al lado de la
Bahía de Taureaux ó de To-
ros.

SPOTSILVANIA, Condado de la Provincia y Colonia de Virginia en la América Septentrional.

SPRING, Cold) Isla pequeña de la mar del N, situada cerca de la Costa de la Provincia de Nueva Jersey, entre el Cabo May y la Isla de Five Mile ó de Cinco Mil.

SPRINGFIELD, Oriental y Septentrional) dos Ciudades del Condado de Hampshire en la Bahía de Massachusets y Estados Unidos de la América, se distinguen por su situacion, una en cada orilla del rio Connecticut, cerca de donde le entra un brazo del rio del mismo nombre 8 millas de su entrada.

SPRUIGHT, Rio pequeño de la Provincia de Guayana en la parte que poseen los Holandeses, sale al mar cerca del de Poumeron.

SPURNWICK, Rio pequeño de la Provincia de Continent, una de las quatro de la Nueva Inglaterra y Estados Unidos de la América, corre al SE, y sale al mar junto al cabo de Elisabeth.

SPYKES, Ciudad de la Isla de Barbada.

SQUAM, Rio pequeño de la Provincia de Nueva Jersey en los Estados Unidos de la América, corre al E, y sale al mar entre el de Shark y el cabo Goose.

SQUILPOT, Puerto grande y cómodo de la Provincia de Pensilvania en los Estados Unidos de la América.

STAATS, Pueblo de los Ingleses en la Provincia de Nueva York y Estados Unidos de la América, situado á la orilla del rio Hudsón.

STAMFFORD, Pueblo de la Provincia de Connecticut, una de las de la Nueva Inglaterra en los Estados Unidos de la América, situado en el estrecho de Isle Longue ó Isla Larga, á la entrada del rio Housatonick, 7 millas de Greenwich y 10 de Norwalk.

STANINGTON, Ciudad y Bahía del Condado de Nueva Londres en la Provincia de Connecticut de la Nue-

Nueva Inglaterra y Estados Unidos de América, 8 millas al E de Nueva Londres.

STATEN, ó Estados) Isla que forma el Condado de Richmond en la Provincia de Nueva York y Estados Unidos de la América, casi 9 millas al N O de la Ciudad Capital, tiene 12 millas de largo y en medio 6 de ancho, á la parte del Sur hay una porcion considerable de buen terreno; pero la Isla en general es escabrosa y de altas montañas, aunque agradables y fértiles: los habitantes son por la mayor parte Holandeses y Franceses, los primeros tienen Iglesia de su secta, pero los segundos habiendo estado mucho tiempo sin Ministros Eclesiásticos hicieron una Iglesia en la Ciudad de Richmond que es muy infeliz y pobre, y la única poblacion que tiene la Isla, para lo qual contribuyen con 40 libras anuales: está en 74 gr. 22 min. de long. y en 40 gr. y 34 min. de lat.

STAUNTON, Rio pequeño de la Provincia y Colonia de Virginia, corre al E, y luego tuerce su curso al S E.

STEPHENS, ó Estevan) Fuerte quadrado en la Provincia de Nueva Hampshire y Estados Unidos de la América, situado á la orilla oriental del rio Connecticut, 30 millas al N del Pueblo de Northfield y 59 al S O de la punta de la Corona.

STENUACK, Rio de la Provincia de Nueva Escocia en la América Septentrional, corre al E, luego tuerce al S, y sale al mar en el Puerto de Frankland.

STOCKBRIDGE, Pueblo de la Provincia de Massachusets en los Estados Unidos de la América, situado á orilla del rio Housatonick.

STONEY, Rio pequeño de la Provincia y Colonia de Virginia en el Condado del Príncipe Jorge, corre al S E, y entra en el de Notoway.

STORE, Ciudad de la misma Provincia y Colonia que el rio anterior, situada á la orilla del rio llamado Branche du Nord ó Brazo del Norte.

STOUGHTON, Ciudad del Condado de Sufolk en la Bahía de Massachusets, 5 millas al S de Milton y 10 al N E de Walpole.

STOW, Ciudad del Condado de Midlesex en la misma Provincia que la anterior,

Fuerte quadrado en la Provincia de Nueva Hampshire y Estados Unidos de la América, situado á la orilla oriental del rio Connecticut, 30 millas al N del Pueblo de Northfield y 59 al S O de la punta de la Corona.

STENUACK, Rio de la Provincia de Nueva Escocia en la América Septentrional, corre al E, luego tuerce al S, y sale al mar en el Puerto de Frankland.

STOCKBRIDGE, Pueblo de la Provincia de Massachusets en los Estados Unidos de la América, situado á orilla del rio Housatonick.

STONEY, Rio pequeño de la Provincia y Colonia de Virginia en el Condado del Príncipe Jorge, corre al S E, y entra en el de Notoway.

STORE, Ciudad de la misma Provincia y Colonia que el rio anterior, situada á la orilla del rio llamado Branche du Nord ó Brazo del Norte.

STOUGHTON, Ciudad del Condado de Sufolk en la Bahía de Massachusets, 5 millas al S de Milton y 10 al N E de Walpole.

STOW, Ciudad del Condado de Midlesex en la misma Provincia que la anterior,

rior, situada á orilla de un brazo del rio Concord, casi 20 millas al O de Cambridge.

STRATFIELD, Pueblo de la Provincia de Connecticut en los Estados Unidos de América, situado muy cerca del de Stamford.

SU

SUACHA, Pueblo del Corregimiento de Boza en el Nuevo Reyno de Granada, uno de los que eligieron los Religiosos de S. Francisco para escala de la conversion de aquellos gentiles, es de temperamente sumamente frio, pero abundante de frutos, tiene mas de 100 vecinos y otros tantos Indios, y dista 3 leguas al S de Santa Fe.

SUAITA, Pueblo del Corregimiento y jurisdiccion de Velez en el mismo Reyno que el anterior, es de temperamento cálido, pero sano, produce con abundancia caña dulce, de que hacen mucha azucar en los trapiches, miel y conservas, plátanos, yucas y algodon, tiene 500 vecinos, y dista 8 leguas al N de su Capital.

SUANCA, Santa Maria de) Pueblo de las Misiones que establecieron y tenian

en la Provincia y Gobierno de Sonora los Regulares de la Compañia.

SUAPURE, Rio de la Provincia y Gobierno de Guayana ó Nueva Andalucía, nace en la sierra Maiguatida, corre al O recogiendo las aguas de otros muchos, y entra en el Orinoco, enfrente del raudal de Marumarota.

SUARES, vease Sarabita.

SUASA, Rio pequeño de la Provincia y país de las Amazonas, corre por el territorio de los Indios Chunamas al E, y entra en el Marañon poco antes del grande Iza ó Paraná.

SUATA, Pueblo de la Provincia y Corregimiento de Tunja en el Nuevo Reyno de Granada, situado en la ladera de un montecillo, es de temperamento cálido con moderacion, ameno y delicioso, abundante de frutos de todos climas, y particularmente de cañas dulces, dátiles, granadas y otras muchas frutas; sus naturales fabrican infinita azucar y conservas muy regaladas, de cuyos frutos mantiene un gran comercio, para lo qual celebra mercado público todos los Domingos:

su

su vecindario se compone de mas de mil vecinos : está 24 leguas al N de Tunja en el camino real que va á Mérida, Pamplona, y á la Provincia de Caracas.

SUAY, Concepcion de) Pueblo de la Provincia de Guayana y Gobierno de Cumaná, uno de los que componen las Misiones que tienen allí los PP. Capuchinos Catalanes, y el primero que fundaron el año de 1724, está 2 leguas tierra adentro del presidio de Santo Tomé de la Guayana.

SUAZA, Rio de la Provincia y Gobierno de Neiva en el Nuevo Reyno de Granada, corre al O, y entra en el grande de la Magdalena, enfrente de la Ciudad de la Plata.

SUBA, Pueblo del Corregimiento de Boza en el Nuevo Reyno de Granada, es de temperamento frio, abundante en trigo, maiz, cebada y papas, está 3 leguas al N de Santa Fe.

SUBCUNCA, Pueblo de la Provincia y Corregimiento de Aimaraez en el Perú, anexo al Curato del de Ancobamba.

SUBERCIAS, Nacion bárbara de Indios descubierta pocos años hace en el Perú, descendiente de la de los Chiquitos, y de quienes se tienen pocas noticias ciertas hasta ahora.

SUBIA, Provincia antigua del Nuevo Reyno de Granada, célebre por el magnífico Palacio de los Zipas ó Reyes de Bogotá que habia, aun se ven los vestigios de un gran camino que habia de Bogotá á él, y aunque tambien tenian allí una gran fortaleza con buena guarnicion para contener las invasiones de los Indios Panches que eran confinantes, no ha quedado de uno y otro mas que la memoria.

SUCHIAPA, Pueblo de la Provincia y Alcaldía mayor de Chiapa en el Reyno de Guatemala, perteneciente al partido y distrito de su Capital.

Otro de la Cabecera de Latani y Alcaldía mayor de Villalta en Nueva España tiene 41 familias de Indios, y está 34 leguas de su Capital.

SUCHITEPEQUE, Provincia y Alcaldía mayor del Reyno de Guatemala, confina por el N con la de Sololá y Atitán, por el O con la de Soconusco, por el Sur con el mar Pacífico, á cuya orilla se extiende su jurisdiccion; la descubrió y conquis-

, descendiente de la de
hiquitos, y de quienes
nen pocas noticias cier-
asta ahora.

UBIA, Provincia anti-
del Nuevo Reyno de
ada, célebre por el mag-
o Palacio de los Zipas ó
es de Bogotá que habia,
se ven los vestigios de
gran camino que habia
Bogotá á él, y aunque
bien tenian allí una gran
aleza con buena guarni-
para contener las in-
ones de los Indios Pan-
que eran confinantes,
ha quedado de uno y
mas que la memoria.

UCHIAPA, Pueblo de
rovincia y Alcaldía ma-
de Chiapa en el Reyno
Guatemala, pertenecien-
l partido y distrito de su
ital.

tro de la Cabecera de
ani y Alcaldía mayor de
alta en Nueva España
e 41 familias de Indios, y
34 leguas de su Capital.

UCHITEPEQUE, Pro-
cia y Alcaldía mayor del
yno de Guatemala, con-
por el N con la de So-
y Atitán, por el O con
le Soconusco, por el Sur
el mar Pacífico, á cuya
la se extiende su juris-
cion; la descubrió y con-
quis-

quistó el Capitan Pedro de Alvarado de orden y por comision de Hernan Cortés despues que se apoderó de México, es de temperamento muy cálido toda ella, y propensa á continuas lluvias con tempestades de truenos y relámpagos: sus principales frutos son el cacao, achote, vaynilla y otras drogas, de que hace un gran comercio con la Nueva España por tierra, y con los Reynos de Tierra Firme y el Perú por los Puertos de la mar del Sur, y no dexa tambien de cultivar algun afiil y cochinilla, aunque en menos cantidad que los otros frutos, y hace que esta Alcaldía tenga estimacion y sea solicitada: riéganla diferentes rios que todos baxan de la sierra de la parte del N y van á desaguar al mar; los principales son el de su mismo nombre, llamado tambien Nahualate, el de Chipilapa, de Acome, y el de Escuita que le sirve de límites y de division, con el partido de este nombre; en todos ellos abunda el pescado que es de excelente calidad, y con preferencia el que llaman los Indios temepechin, que tiene singular aprecio: la Capital de esta Provincia es el Pueblo del mismo nombre con la advocacion de San Antonio, es de clima muy cálido, situado á la orilla del rio de su denominacion, tiene 1480 Indios de la Nacion Sutuhil dedicados al cultivo de la cochinilla y el afiil, y anexo á su Curato el Pueblo de San Juan Nigualapa en que habitan otros 80: los demas Pueblos son

San Juan Nugualapa.
San Martin Sapotitlán.
San Felipe.
San Antonio Retaruleut.
San Sebastian.
S. Bartolomé Masatenango.
San Gabriel.
San Lorenzo.
San Francisco Sapotitán.
Santiago Zambo.
San Gaspar Cuyutenango.
San Andres.
Santa Catalina Ziquisnalá.
La Asuncion.
San Andres.
Santa Lucía Magualpán.
San Juan Alotenca.
San Christoval.
Sto. Domingo Soricán.
San Francisco Ichanguegue.
Zamaya.
Sto. Domingo Retaluleut.
S. Bernardino Sinacó.

San Pablo Xocopilas.
Santo Tomas.
San Miguel.
San Francisco de la Cestilla.
Santa Bárbara.
Sta. Catalina Retaluleut.

SUCUBUTI, Rio de la Provincia y Gobierno del Darien y Reyno de Tierra-Firme, tiene su origen en las montañas de ella á la parte del E, y corre siguiendo su curso al O hasta que entra en el grande de Chucunaqui.

SUCUMBIOS, Pueblo de la Provincia y Gobierno de Pastos en el Reyno de Quito, situado á orilla del rio de San Miguel.

SUCUNCA, Santa Maria de) Pueblo de la Provincia y Gobierno de Sonora en Nueva España, situado á orilla de un rio en el territorio de los Indios Sobaipuris, cerca de la Villa y presidio de San Felipe de Guevavi.

SUD, Rio pequeño de la Provincia y Colonia de Virginia, corre al N E.

SUDBURI, Ciudad del Condado de Midlesex en la Provincia y Bahía de Massachusets, situada á la orilla de un rio del mismo nombre que entra en el de Concord, está 5 millas al S de esta Ciudad y 14 al O de Cambridge.

SUDCHA, Pueblo de la Provincia y Corregimiento de Guailas en el Perú, anexo al Curato del de Aija.

SUERTE, Rio de la Provincia y Gobierno de Veragua en el Reyno de Tierra-Firme, sale al mar del N, entre el Puerto del Portete y el rio de los Anzuelos.

SUESCA, Pueblo de la Provincia y Corregimiento de Ubate en el Nuevo Reyno de Granada, situado en una llanura, es de temperamento frio, abundante en frutos y semillas de este clima, fué Curato de los Religiosos de Santo Domingo, y Cura de él Don Fr. Juan de Ladrada, Obispo despues de Cartagena: fué en tiempo de la gentilidad de los Indios Ciudad grande y rica llamada Suezusa, que en su idioma significa color de guacamaya por la variedad de verdes que hay en su llanura; era Ciudad libre ó anseática, al modo de la República de Ginebra, donde se daba asilo á todos los que se refugiaban á ella: la conquistó Gonzalo Ximenez de Quesada el año de 1537, y

SUDCHA, Pueblo de la ovincia y Corregimiento Guailas en el Perú, ane- al Curato del de Aija.

SUERTE, Rio de la Pro- ıcia y Gobierno de Vera- a en el Reyno de Tierra- rme, sale al mar del N, re el Puerto del Portete el rio de los Anzuelos.

SUESCA, Pueblo de la ovincia y Corregimiento Ubate en el Nuevo Rey- de Granada, situado en a llanura, es de tempe- mento frio, abundante en tos y semillas de este cli- , fué Curato de los Re- iosos de Santo Domingo, Cura de él Don Fr. Juan Ladrada, Obispo despues Cartagena: fué en tiem- de la gentilidad de los lios Ciudad grande y ri- llamada Suezusa, que en idioma significa color de acamaya por la variedad verdes que hay en su lla- ra; era Ciudad libre ó eática, al modo de la pública de Ginebra, don- se daba asilo á todos los se refugiaban á ella: la quistó Gonzalo Ximenez Quesada el año de 1537, y

y despues se retiró á ella, donde escribió su compendio historial de la conquista de aquel Reyno con el título de Ratos de Suesca; hoy está reducida á un Pueblo corto que tendrá 100 vecinos y otros tantos Indios, dista 10 leguas al N de Santa Fe.

SUETI, Rio de la Provincia y Gobierno del Chocó en el Nuevo Reyno de Granada, nace en lo interior de sus montañas, corre al O, y sale á la boca ó entrada del grande de Atrato, sirviendo de límites y division de esta Provincia y la del Darien.

Otro rio hay del mismo nombre en la Provincia y Gobierno del Darien que corre al mismo rumbo que el anterior, y entra en el grande de Chucunaqui.

SUEUR, Fuerte de la Provincia y Gobierno de Luisiana en la América Septentrional, construido por los Franceses á orilla del rio Misisipi y entrada del de Bois.

SUFFIELD, Pueblo de la Provincia de Massachusets en los Estados Unidos de la América, situado á orilla del rio Connecticut.

SUFFOLK, Condado y division de la Provincia de Nueva Yorck en los Estados Unidos de la América, que comprehende toda la parte oriental de la Isla Larga ó Long Island, de las de Shelter, Fisher, Plum y Wight, se estableció muy á los principios de la entrada de los Ingleses en esta Provincia, y á excepcion de una corta Congregacion Episcopal, todos los demas habitantes son Presbiterianos, y casi todos comercian en ganado; y sin embargo de la mucha distancia en que están de la Nueva Yorck los envian á vender á los mercados de Bostón y de Rhode Island ó Isla de Rodas: los Indios de este territorio, que antes eran muchos, hoy están reducidos á un cortísimo número, y estos por lo comun son criados de los Ingleses.

Otro Condado y division hay de este nombre en la Provincia y Bahía de Massachusets, de los mismos Estados Unidos de la América.

Un Pueblo de la Provincia y Colonia de Virginia en el Condado de la Princesa Ana, situado á la orilla y cabecera del rio Elisabeth.

SUGACHI, Rio de la Provincia y Gobierno de Mainas en el Reyno de Quito, nace en la serrania que la divide de la de Quixos y Macas, corre inclinándose al S S E, y entra en el de Pastaza.

SUGAMUXI, vease Sogamoso.

SUGAR, ó Sucre) Rio pequeño de la Provincia de Connecticut, una de las de la Nueva Inglaterra en los Estados Unidos de la América, nace del lago Sunopee, y entra en el rio Connecticut.

SUGUACHI, Rio grande y caudaloso que corre por tierras y paises desconocidos al S E, donde el rio Pastaza se divide en dos brazos formando una grande Isla, y entra en él por la parte occidental en 3 gr. 35 min. de lat. aust.

SUILA, Pueblo pequeño de la Provincia y Gobierno del Darien y Reyno de Tierra-Firme, es de Indios gentiles, y está situado á la orllla del golfo del Darien.

SUIPACHA, Pueblo de la Provincia y Corregimiento de Chichas y Tarija en el Perú, situado en lo alto de un monte, á cuya falda corre un rio, está 20 leguas de Cotagaita.

SUIPIRA, Pueblo de la Provincia y Corregimiento de Piura en el Perú, anexo al Curato del de su Capital.

SUIST, Rio de la Isla de Jamayca, nace en el centro de ella en la cabeza del E, corre al N, y sale al mar entre el rio Grande y la Bahía de Orange.

SULA, Pueblo de la Cabeza de partido y Alcaldía mayor de la Barca en el Reyno de Nueva Galicia y América Septentrional.

SULETI, Rio de la Provincia y Gobierno del Chocó en el Nuevo Reyno de Granada, nace en sus montañas, y sale al mar por la parte del O en la boca del rio Atrato, cerca de los límites que dividen esta Provincia de la del Darien.

SULIA, Rio grande y caudaloso de la Provincia y Gobierno de Pamplona en el Nuevo Reyno de Granada, nace en su inmediacion, corre siempre al N, y recogiendo las aguas de otros muchos se une con el Catacumbo, y separándose otra vez á poco espacio forma tres bocas para entrar en la laguna de Maracaibo, dexando antes una gran la-

gu-

orre un rio, está 20 leguas
e Cotagaita.

SUIPIRA, Pueblo de la Provincia y Corregimiento de Piura en el Perú, anexo al Curato del de su Capital.

SUIST, Rio de la Isla de Jamayca, nace en el centro de ella en la cabeza del E, corre al N, y sale al mar entre el rio Grande y la Bahía de Orange.

SULA, Pueblo de la Cabeza de partido y Alcaldía mayor de la Barca en el Reyno de Nueva Galicia y América Septentrional.

SULETI, Rio de la Provincia y Gobierno del Chocó en el Nuevo Reyno de Granada, nace en sus montañas, y sale al mar por la parte del O en la boca del rio Atrato, cerca de los límites que dividen esta Provincia de la del Darien.

SULIA, Rio grande y caudaloso de la Provincia y Gobierno de Pamplona en el Nuevo Reyno de Granada, nace en su inmediacion, corre siempre al N, y recogiendo las aguas de otros muchos se une con el Catacumbo, y separándose otra vez á poco espacio forma tres bocas para entrar en la laguna de Maracaibo, dexando antes una gran laguna llamada el Baradero mas arriba de la Ciudad de la Grita: su boca está en 8 gr. 35 min. de lat. bor.

Tiene el mismo nombre un Pueblo de la Provincia y Gobierno que el rio anterior, situado al N de la Ciudad de Pamplona y á poca distancia en el camino que va á Santa Fe, fundado pocos años hace de orden del Rey por Don Sebastian Guillén.

SULIVANS, Isla pequeña de la mar del N en la Costa de la Provincia y Gobierno de Georgia á la entrada del rio Cooper.

SULLANA, Provincia antigua del Perú en el territorio y jurisdiccion del Gran Chimu, la conquistó y unió al Imperio Huayna-Capac XIII Monarca, se dilata por toda la Costa del mar Pacífico, y hoy es parte de la Provincia de Santa.

S. SULPICIO, Pueblo de los Franceses en la Nueva Francia ó Canadá, situado á orilla del rio San Lorenzo cerca de la boca ó entrada del rio Maquinonge.

SUMA, Rio pequeño de la Provincia y Gobierno de la Guayana ó nueva Andalucía, nace en el país de los Indios Caribes feroces, y entra en el de Caroni mas arriba de la boca donde le entra el caudaloso Arvi.

SUMAPAMPA, Pueblo de la Provincia y Gobierno del Tucuman en el Perú, situado á la orilla del rio Dulce ó del Estero, y al S de la Ciudad de este nombre.

SUMAPAZ, Pueblo de la Provincia y Corregimiento de Pasca en el Nuevo Reyno de Granada, vease Altagracia.

Tiene el mismo nombre un rio grande y caudaloso que baña las Provincias de Sutagaos y de Tocaima en el Nuevo Reyno de Granada, nace en la sierra de los Pardaos, corre al N, y inclinando luego su curso al O se une con el de Pazca, y ambos forman el de Fusagasugá para entrar en el grande de la Magdalena.

SUMARA, Pueblo de la Provincia y Corregimiento de Abancai en el Perú, anexo del Curato del de Chincaipucquio.

SUMASINTLA, Rio de la Provincia y Alcaldía mayor de Tabasco en Nueva España, corre al N, y sale al mar en la laguna de Términos.

SUMAUNA, Pueblo de la

la Provincia y Capitanía del Pará en el Brasil, situado á la boca ó entrada del rio Acari enfrente de la Isla de su nombre.

Está esta en el rio de las Amazonas formada de un brazo grande de él, y pertenece á la misma Provincia que el Pueblo anterior.

SUMBIRCA, Pueblo de la Provincia y Corregimiento de Canta en el Perú, anexo al Curato del de Guamantanga.

SUMPIT, Rio pequeño de la Provincia de Georgia en los Estados Unidos de América, corre al E, y entra en el Noire ó Negro delante de la Ciudad de Torgetown.

SUÑA, Pueblo de la Provincia y Gobierno de Quixos y Macas en el Reyno de Quito.

SUNBURN, Ciudad de la Nueva Jersey Occidental en los Estados Unidos de la América, situada á la orilla del brazo que corre al E del rio Delawar, 12 millas distante al S E de Philisburg.

SUNBURY, Ciudad de la Provincia de Georgia y Estados Unidos de la América, situada en el distrito oriental de ella.

SUNCHULI, Monte de la Provincia y Corregimiento de Larecaja en el Perú, y del distrito de la Ciudad de la Paz, ha sido célebre por una gran mina de oro descubierta el año de 1709, la qual se trabajó con grande utilidad, y produxo mucha riqueza hasta el año de 1756 que se inundó con un brote de agua subterraneo repentinamente, habiendo sido inútiles quantos esfuerzos se han hecho para volver á habitarla.

SUNCOOK, Pueblo de la Provincia de Hampshire, una de las de la Nueva Inglaterra en los Estados Unidos de la América, situado á orilla del rio Pennycook.

SUNDERLAND, Ciudad del Condado de Hampshire en la Provincia de Masachusets y Estados Unidos de la América, situada á orilla del rio Connecticut, 8 millas distante al N E de Hatfield, y 2 al S E de Derfield.

SUNGOTO, Rio pequeño de la Provincia y Gobierno de Mainas en el Reyno de Quito, nace del lago Nachego, corre al E, y entra en el Cahuapana.

SUNICANCHA, Pueblo de la Provincia y Corregimien-

UNCHU LI, Monte de rovincia y Corregimien- e Larecaja en el Perú, el distrito de la Ciudad a Paz, ha sido célebre una gran mina de oro ubierta el año de 1709, ual se trabajó con gran- tilidad, y produxo mu- riqueza hasta el año de 6 que se inundó con un e de agua subterraneo ntinamente, habiendo inútiles quantos esfuer- se han hecho para vol- á habitarla.

SUNCOOK, Pueblo de Provincia de Hampshire, de las de la Nueva In- terra en los Estados Uni- de la América, situado rilla del rio Pennycook.

SUNDERLAND, Ciu- del Condado de Hamps- en la Provincia de Ma- husets y Estados Unidos la América, situada á lla del rio Connecticut, millas distante al N E de tfield, y 2 al S E de rfield.

SUNGOTO, Rio peque- de la Provincia y Go- rno de Mainas en el Rey- de Quito, nace del la- Nachego, corre al E, y tra en el Cahuapana.

SUNICANCHA, Pueblo la Provincia y Corregi- mien- miento de Guarochiri en el Perú, anexo al Curato del de S. Cosme y S. Damian.

SUNOPEE, Laguna de la Provincia de Hampshire, una de las de la nueva Inglaterra en los Estados Unidos de América, formada de un brazo ó caño del rio Connecticut llamado de Sugar, entre aquel y el de Pennycook.

SUPACAY-GUAZU, Rio de la Provincia y Capitanía de Rio Grande en el Brasil, corre al N N O, y entra en el Paraná.

SUPACAY-MERIN, Rio de la misma Provincia y Reyno que el anterior, corre al mismo rumbo, y entra tambien en el Paraná.

SUPAIGUA, Pueblo de la Provincia y Gobierno del Tucumán en el distrito de la Ciudad de Jujui, situado á orilla del rio Laquiaca.

SUPAMA, Pueblo de la Provincia y Gobierno de Guayana ó Nueva Andalucía, uno de las Misiones que tienen allí los Padres Capuchinos, situado á orilla del rio Yuruario.

SUPAY-YACU, Rio de la Provincia de Quixos y Macas en el Reyno de Quito, está á la parte del Levante, corre al S E, y entra en el rio Coca por la parte occidental al N del de Sardinas, en 22 min. 7 seg. de lat. aust.

SUPAY-URCU, que significa cerro del diablo) Monte de la Provincia y Corregimiento de Cuenca en el Reyno de Quito, entre los valles de Chuquipata y de Paute, célebre por las imaginadas riquezas que dicen que oculta, y á que dió nombre la siguiente fábula. Un Extremeño que se hallaba en su país oprimido de la miseria y abandonado á la desesperacion invocaba el auxílio del demonio y maldecia la hora de su nacimiento resuelto á quitarse la vida: aprovechándose el enemigo comun de su situacion se le presentó tomando apariencia humana, y preguntándole cortesmente la causa de su tristeza, le respondió que era la mudanza de haber pasado de rico á la última pobreza; lastimado de él le ofreció enseñarle una mina inagotable de donde sacase quanto oro quisiera: admitió el Extremeño la oferta con alegria, y creido que el viage seria corto hizo una reducida provision en que habia unos quantos panes en

sus

sus alforjas, y se acostó á dormir tranquilamente para esperar el tiempo en que habia ofrecido volver su conductor; pero así que despertó se encontró en un país desconocido para él, y en el cerro de Supay-urcu: dudoso algun tiempo en creer lo que le pasaba determinó saber qué tierra era aquella dirigiéndose á una casa que veia algo distante; por fortuna era esta de otro Extremeño, el qual luego que supo por su criado que habia allí un forastero paysano suyo, deseando tener noticias de su patria, lo hizo entrar y recibió con el mayor agasajo: sentáronse á cenar, y el dueño de la casa empezó á preguntarle por sus parientes y amigos, entretanto sacó el huesped uno de los panes que llevaba en las alforjas, que al instante conoció el otro que era hecho en España; sorprehendióse al verlo tan fresco, y dexó la cena preguntándole cómo era posible que en tan poco tiempo pudiese haber hecho un viage tan largo, á que le complació el huesped contándole el suceso, y ambos convinieron que era preciso que el diablo lo hubiese conducido allí para enriquecerse con el tesoro de aquel monte donde lo habia puesto: desde entonces le quedó el nombre de cerro del diablo, cuya historia es corriente en el Reyno de Quito y refiere el Padre Manuel Rodriguez, y aunque es una ficcion, ninguno duda allí que el monte encierra un grandísimo tesoro que sin embargo nadie ha trabajado para sacarlo: no hay duda que el aspecto del monte y las señas de minerales que hay en su falda dan motivo á creer que en él haya minas, pero esto mismo sucede á otros muchos sin la historia del Extremeño, que solo hemos referido por el origen del nombre: está en 2 gr. 28 min. de lat. aust.

SUPE, Pueblo de la Provincia y Corregimiento de Chancay en el Perú, situado á orilla del mar junto al de la Barranca.

SUPERA, Pueblo de la Provincia y Gobierno de Antioquia en el Nuevo Reyno de Granada.

SUPERAGUA, ó Suparabú como llaman otros, Isla pequeña cerca de la Costa del Brasil en la Provincia y Capitanía del Rey, á la entrada de la Bahía de Sagasú.

SU-

quecerse con el tesoro
aquel monte donde lo
a puesto: desde enton-
le quedó el nombre de
o del diablo, cuya his-
es corriente en el Rey-
le Quito y refiere el Pa-
Manuel Rodriguez, y
que es una ficcion, nin-
o duda allí que el monte
erra un grandísimo te-
que sin embargo nadie
trabajado para sacarlo:
ay duda que el aspecto
monte y las señas de
erales que hay en su fal-
dan motivo á creer que
él haya minas, pero esto
mo sucede á otros mu-
s sin la historia del Ex-
ñeño, que solo hemos re-
do por el origen del nom-
: está en 2 gr. 28 min.
lat. aust.

SUPE, Pueblo de la Pro-
cia y Corregimiento de
ancay en el Perú, situa-
á orilla del mar junto
de la Barranca.

SUPERA, Pueblo de la
ovincia y Gobierno de
tioquia en el Nuevo Rey-
de Granada.

SUPERAGUA, ó Supa-
ú como llaman otros, Isla
queña cerca de la Costa
l Brasil en la Provincia y
pitanía del Rey, á la en-
da de la Bahía de Sagasú.

SU-

SUPERIOR, Lago grande de la Nueva Francia ó Canadá en la América Septentrional, ó mas bien un pequeño mar de agua dulce, tiene 200 leguas de largo E O, y en muchos parages 80 de ancho N S, está lleno de Islas, y toda la Costa meridional es arenosa y recta, pero la septentrional es mas cómoda para la navegacion, porque es de peñas que forman pequeñas entradas donde se refugian las canoas quando se ha de levantar alguna tempestad, que se conoce dos dias antes por un crugido que se oye en las aguas, y dura todo el dia, al siguiente está todo el lago cubierto de lama muy gruesa, y se puede navegar si el viento es favorable, pero al tercer dia, quando se espera menos, se altera con tanta violencia como el Occeano, que es preciso buscar asilo en la Costa del Norte, y al contrario en la del Sur es menester al segundo dia campar lejos de la orilla: el país que lo rodea está poco conocido, y solo lo freqüentan los Indios que van á caza, y tienen á este lago por una especie de deidad, ofreciéndole sacrificios á su modo en agradecimiento del mucho pescado que sacan de él y del respeto con que miran su vasta extension, y dicen que Michabou, Dios de las aguas, lo formó para coger los castores; en el canal por donde desagua en el lago Huron hay una cascada que forman grandes peñas, que segun la tradicion de aquellos bárbaros son restos de una calzada que construyó su Dios para contener las aguas de los rios y las del lago Almipegon, que formaron este. Los Jesuitas Misioneros Franceses llamaron del Salto de Santa Maria por una Iglesia que construyeron allí; en algunos parages de la Costa y en varias Islas se hallan pedazos grandes de cobre, que son objeto del culto supersticioso de los salvages, mirándolos con veneracion como regalo que les envian los Dioses que habitan debaxo de las aguas, y recogen los pedacitos mas pequeños conservándolos con gran cuidado sin hacer uso de ellos: dicen que en otro tiempo habia un peñasco de esta materia que salia del agua, pero como ahora no existe creen que lo transplantaron

los Dioses á otra parte, pero se debe creer que con el tiempo las olas del lago lo han cubierto de arena y lama; lo cierto es que en muchos parages se ha hallado gran cantidad de este metal, y en la Iglesia referida hicieron de él los Misioneros candeleros, cruces é incensarios: está el centro de este lago en 47 gr. 10 min. de lat. sept. y en 85 gr. 10 min. de long. occid.

SUPIA, Pueblo de la Provincia y Gobierno de Popayán en el Nuevo Reyno de Granada.

SUPIAS, Nacion bárbara de Indios de la misma Provincia y Reyno que el Pueblo anterior, de quienes tomó el nombre, los descubrió el Capitan Juan Vadillo el año de 1537, y habitaban en los bosques inmediatos á la Ciudad de Anserma; se distinguian en Supias altos y baxos, pero todos formaban una Nacion; eran al principio muchísimos, pero ya se han reducido á muy pocos esparcidos por los bosques.

SUPIAYES, ó Supayes) Nacion bárbara de Indios de la Francia Equinoccial, viven en el territorio confiñante á la Cayena, de donde distan 20 leguas al Mediodia, entre los rios Apurvaca y Camovi; confinan estos Indios hácia el Poniente con la Nacion de los Acuranis y al NO con la de los Nourages, son dóciles, de genio pacífico, y amigos de los Franceses.

SUPONGA, Rio pequeño de la Provincia y Colonia de Surinám en la parte de la Guayana que poseen los Holandeses, nace en la sierra de Rinocote, corre al S inclinándose algo al O, y entra en el Caroni.

SUQUISTACA, Pueblo de la Provincia y Corregimiento de Pilaya y Paspaya en el Perú, anexo al Curato del de Cinti.

SUR, Punta del) extremidad de la Isla del Caico grande ó del Norte que mira á aquel rumbo.

SURA, Provincia antigua del Perú al N del Cuzco, la conquistó y unió al Imperio Capac Yupanqui, Mo[illegible]a V; es montuosa, inculta, y llena de bosques, rios y lagunas, por cuya razon está desierta.

SURABA, Pueblo pequeño de Indios bárbaros de la Provincia y Gobierno del Darien, situado en las montañas que miran al golfo de es-

esto nomb
Norte.
SURAM
Guayana ó
zonas en l
seen los He
mar cerca d
SURAR
Provincia
Mérida, y
jurisdiccion
el Nuevo
nada.
SURA
Provincia
Santa Mar
Reyno de G
N de la Ciu
Girón, á l
rio de Leb
este.
SURCO
Provincia
del Cercad
Otro Pue
nombre en
Corregimie
ri en el mi
xo al Cura
de Matuca
SURCO
de la Prov
miento de
rú, situad
rio Angoya
Tayacaxa.
SUREA
de la Provi
de la Luis

distan 20 leguas al Me-
odia, entre los rios Apur-
ca y Camovi ; confinan
tos Indios hácia el Ponien-
con la Nacion de los Acu-
nis y al N O con la de los
ourages, son dóciles, de
enio pacífico, y amigos de
s Franceses.

SUPONGA, Rio peque-
o de la Provincia y Colo-
a de Surinám en la parte
e la Guayana que poseen
s Holandeses, nace en la
erra de Rinocote, corre al
inclinándose algo al O, y
ntra en el Caroni.

SUQUISTACA, Pueblo
e la Provincia y Corregi-
iento de Pilaya y Paspaya
n el Perú, anexo al Cura-
o del de Cinti.

SUR, Punta del) extre-
idad de la Isla del Caico
rande ó del Norte que mi-
á aquel rumbo.

SURA, Provincia anti-
ua del Perú al N del Cuz-
o, la conquistó y unió al
nperio Capac Yupanqui,
fo[illegible]a V ; es montuosa,
culta, y llena de bosques,
os y lagunas, por cuya
zon está desierta.

SURABA, Pueblo pe-
ueño de Indios bárbaros de
Provincia y Gobierno del
arien, situado en las mon-
ñas que miran al golfo de
es-

este nombre á la vanda del Norte.

SURAMACA, Rio de la Guayana ó pais de las Amazonas en la parte que poseen los Holandeses, sale al mar cerca del de Cupename.

SURARE, Pueblo de la Provincia y Gobierno de Mérida, y del distrito de la jurisdiccion de Pamplona en el Nuevo Reyno de Granada.

SURATA, Rio de la Provincia y Gobierno de Santa Marta en el Nuevo Reyno de Granada, nace al N de la Ciudad de San Juan Girón, á la otra vanda del rio de Lebrija, y entra en este.

SURCO, Pueblo de la Provincia y Corregimiento del Cercado en el Perú.

Otro Pueblo hay de este nombre en la Provincia y Corregimiento de Guarochiri en el mismo Reyno, anexo al Curato del de S. Juan de Matucana.

SURCOBAMBA, Pueblo de la Provincia y Corregimiento de Guanta en el Perú, situado á la orilla del rio Angoyaco en la Isla de Tayacaxa.

SUREAU, Rio pequeño de la Provincia y Gobierno de la Luisiana en la América Septentrional, corre al S O, y entra en el Misouri.

SURIMANA, Pueblo de la Provincia y Corregimiento de Tinta ó Canes y Canches en el Perú, anexo al Curato del de Pampamarca.

SURIMENA, Pueblo de la jurisdiccion de la Ciudad de Santiago de las Atalayas en el Gobierno de los Llanos de Neiba y Nuevo Reyno de Granada, situado á la orilla del rio Meta, tiene este nombre por la inmediacion á una cienega así llamada, tuvo antes el de Guanapalo por haber sido su primera fundacion cerca de este rio que despues se trasladó á donde está, es de temperamento muy cálido, pero abundante de frutos de este clima, y de unos árboles muy frondosos que dan copiosa cosecha de una fruta de color jaspeado semejante al membrillo, con la diferencia que en la punta de la fruta está el hueso fuera, y es tan activa como el mas fuerte cáustico, y así la usan para abrir fuentes, pues con el espacio de un credo que se mantenga un pedazo puesto sobre la carne hace una llaga ; toda su medula que es muy dulce se convierte en agua, de

que

que hacen los naturales una bebida para refrescar: está este Pueblo muy poblado de Indios que son muy laboriosos, dista 24 leguas de su Capital.

SURINÁM, Colonia y Provincia de los Holandeses en la América Meridional, á la orilla occidental del rio de su nombre, distante 15 millas de su entrada: los Franceses se establecieron en este país el año de 1640, pero habiéndolo hallado mal sano lo abandonaron luego; y los Ingleses enviaron el de 1661 una Colonia, pero el de 1674 la cedieron á los Holandeses en cambio de la Nueva Yorck: estaba entonces todo aquel territorio lleno de bosques que no daban paso al sol ni al ayre para purificarlo de las exâlaciones nocivas que lo hacian muy mal sano; sin embargo los habitantes de Zelandia resolvieron establecerse allí baxo de la proteccion de los Estados Generales, y viendo que el país era capaz de producir mucha cantidad de azucar cortaron tantos árboles, que secando el sol y el viento el terreno hicieron el clima mas sano: los Estados de Zelandia á quienes pertenecia el país lo vendieron á la Compañia Holandesa de las Indias Occidentales; pero no estando esta en disposicion de enviar las provisiones necesarias se enagenó de una tercera parte para venderla á el Magistrado de Amsterdam, y otra al Señor Van Aarsens, Señor de Someldyck, por lo qual se llamó desde entonces Sociedad de Surinám porque pertenecia á tres propietarios, aunque la Soberanía era de los Estados Generales: despues que se hizo esta division se establecieron diversas familias, y plantaron cañas de azucar que producen inmensa utilidad, y al paso que se pobló la Colonia se hizo mas saludable el ayre con haber desmontado los bosques y cultivado el terreno, lo qual atraxo tanto número de gentes que el año de 1682 se calculaba que habia mas de 600 familias: este próspero principio hizo que los Estados favoreciesen y protegiesen la Colonia, para lo qual le concedieron el año de 1683 una Patente que contiene 32 artículos, no solo en favor de la Compañia de las Indias Occidentales, sino para seguridad de todos los que se fue-

cia el país lo vendieron á la Compañia Holandesa de las Indias Occidentales; pero no estando esta en disposicion de enviar las provisiones necesarias se enagenó de una tercera parte para venderla á el Magistrado de Amsterdam, y otra al Señor Van Aarsens, Señor de Someldyck, por lo qual se llamó desde entonces Sociedad de Surinám porque pertenecia á tres propietarios, aunque la Soberanía era de los Estados Generales: despues que se hizo esta division se establecieron diversas familias, y plantaron cañas de azucar que producen inmensa utilidad, y al paso que se pobló la Colonia se hizo mas saludable el ayre con haber desmontado los bosques y cultivado el terreno, lo qual atraxo tanto número de gentes que el año de 1682 se calculaba que habia mas de 600 familias: este próspero principio hizo que los Estados favoreciesen y protegiesen la Colonia, para lo qual le concedieron el año de 1683 una Patente que contiene 32 artículos, no solo en favor de la Compañia de las Indias Occidentales, sino para seguridad de todos los que se fuesen á establecer: entre otras ventajas con que estaba autorizada la Compañia era una la de imponer un derecho de 3 gilders, moneda Holandesa, sobre cada 100 toneladas de las embarcaciones que iban ó venian al Puerto de Surinám, como de exîgir 50 libras de azucar cada año de cada uno de los habitantes de la Colonia, así blancos como negros, y 2 y ½ por 100 del valor de las mercaderias que se enviaban á Holanda ó se vendian allí, y ademas de esto la ventaja de un derecho exclusivo para llevar negros, con obligacion de venderlos públicamente de dos en dos para comodidad de los habitantes sin distincion de personas: todos los naturales de las Provincias Unidas tienen libertad de establecerse ó de ir á comerciar á Surinám pagando el referido derecho por cada 100 toneladas, y haciendo obligacion de no ir á la Costa de Africa ni á otra parte alguna en que tenga comercio exclusivo la Compañia, y de ir en derechura á los Puertos de los Estados Unidos. La Compañia se obligó á resarcir á la Zelandia y Someldyck, y á proveer de artilleria y municiones de guerra los establecimientos, y á pagar las tropas, cuidando de todo lo què tenga relacion á la seguridad de la Colonia, como á enviar Ministros que son pagados por esta. El gran número de Holandeses y Franceses que se han retirado allí á establecer plantaciones la han puesto en un estado florecientísimo, de modo que se ha extendido 30 leguas mas arriba de la boca del rio Surinám; pero es muy probable que no se extienda mas porque las cascadas que tiene el rio hacen imposible su navegacion; y tiene ademas de esto una muralla natural formada de disformes peñascos, que sirven á un tiempo de frontera á la Colonia y de fortificacion contra los Indios salvages que habitan las montañas, y se asegura que las plantaciones pasan de 500 dando inmensa utilidad; todas están situadas á las orillas de los rios Comewine y Cotica, y este último es un brazo del Surinám: uno y otro abundan de excelente pescado, y en los bosques hay una inmensa variedad de páxaros. El cli-

clima desde fines de Noviembre hasta principios de Julio es muy templado, así porque las nubes impiden los rayos del sol, como porque casi de continuo corre viento N. E, y llueve muchísimo; el resto del año es muy cálido, especialmente quando no hay lluvias. El comercio principal de esta Colonia consiste en las producciones del país, que son azucar, algodon, tabaco y palo de tinte, y los Holandeses han plantado café, probando tan bien que sacan porcion muy considerable para Holanda, donde tiene tanta estimacion como el que llevan de Levante. La tierra se cultiva con negros esclavos, de que provee á los plantadores la Compañia; pero no hay bestias de carga que tengan una vida tan infeliz como estos miserables que están precisados á trabajar incesantemente, sufriendo el mas rigoroso trato por la menor transgresion de las órdenes de sus imperiosos amos; estos solo les dan cinco ó seis horas los Sábados para cultivar sus huertos, que es lo único que tienen para mantenerse, á excepcion de una corta cantidad de carne salada que les dan alguna vez dexándosela sobre una mesa sin otra cosa: el bárbaro trato los reduce muchas veces á la desesperacion buscando á toda costa su libertad; y quando temen ser cogidos, ó no pueden lograr aquella, se dan la muerte ellos mismos, y algunos sufren los tormentos mas atroces con increible valor y constancia. Para el gobierno de esta Colonia hay en Amsterdam un Colegio compuesto de diez Directores, de los quales cinco se eligen de los Magistrados de la Ciudad, quatro de la Compañia de las Indias Occidentales, y uno el Señor de Someldyck; y aunque este tribunal es opuesto á la Compañia, da sus órdenes y manda á la regencia de Surinám todo lo perteneciente á la conservacion de la Colonia, y los referidos Directores nombran el Gobernador que debe tener la aprobacion de los Estados Generales, y prestar su juramento asi á estos como á aquellos. Este Xefe, que tiene á sus órdenes un Comandante, exerce en nombre de los Estados Generales y de la Compañia una suprema autoridad en la Colonia en los negocios civiles

dan alguna vez dexán-
ela sobre una mesa sin
cosa: el bárbaro trato
reduce muchas veces á
desesperacion buscando
da costa su libertad; y
ndo temen ser cogidos,
o pueden lograr aquella,
dan la muerte ellos mis-
, y algunos sufren los
mentos mas atroces con
reible valor y constancia.
a el gobierno de esta Co-
ia hay en Amsterdam un
legio compuesto de diez
rectores, de los quales
co se eligen de los Ma-
trados de la Ciudad, qua-
de la Compañia de las
lias Occidentales, y uno el
ñor de Someldyck; y aun-
e este tribunal es opuesto
a Compañia, da sus ór-
nes y manda á la regen-
de Surinám todo lo per-
neciente á la conservacion
la Colonia, y los referi-
s Directores nombran el
bernador que debe tener
aprobacion de los Esta-
s Generales, y prestar su
amento asi á estos como
aquellos. Este Xefe, que
ne á sus órdenes un Co-
ndante, exerce en nom-
e de los Estados Genera-
y de la Compañia una
prema autoridad en la Co-
nia en los negocios civi-
les

les y militares; pero en los asuntos graves tiene obligacion de convocar y consultar al Consejo Político, del qual es, como del Tribunal de Justicia, Presidente; bien que no tiene en uno ni otro mas que un voto, y que decide la pluralidad: se compone, ademas del Presidente, del Comandante que es primer Consejero, y de otros nueve, y de un Fiscal y Secretario. El Tribunal de Justicia consta del Gobernador, cinco Consejeros, un Secretario y un Alcalde: el Gobernador puede proveer todos los empleos vacantes así civiles como militares, pero solo hasta que reciba órdenes del Colegio de Directores: da todas las órdenes, y hace los reglamentos que le parecen convenientes á la seguridad de la Colonia contra los insultos y ataques de los enemigos, y forma el Consejo de Guerra con el Comandante y los Capitanes, y todos los del Consejo Político que sean Militares; en él propone lo que le parece necesario. Hay ademas de este otro Consejo de Guerra subalterno, que lo componen el Comandante y todos los Oficiales, Capitanes, Tenientes y Alféreces, para juzgar los delitos cometidos por la tropa, y castigarlos. La Cámara de Huérfanos se gobierna por quatro Comisarios, con un Secretario. La tropa pagada para defender la Colonia consiste en quatro Compañias de Infanteria, que tienen un Capitan, un Teniente, un Alferez y dos Sargentos: el Gobernador es Coronel de las quatro, y Capitan de la primera; y en la Plana Mayor tienen un Sargento Mayor, Cirujano y Preboste. Toda la Colonia está dividida en ocho partidos, que son Pamaribo alto, Pamaribo baxo, Thorarika, Comewine alto, Comewine baxo, Cotica, Perica y Pará, cada una de las quales forma una Compañia de Milicias que tiene Capitan, Teniente y Alferez: solo hay tres Iglesias de Calvinistas, y cada una se gobierna por un Cura, dos ancianos y un Lector, que es al mismo tiempo Maestro de Escuela, que todos están bien dotados y pagados, como lo necesario para el culto. Este país tiene muchas particularidades de Historia Natural, de las quales publicó una Coleccion

cion Maria Sibila Merian, natural de Francfort, que hizo un viage á Surinám sin otro objeto que este, para asegurarse de los muchos fenomenos extraordinarios que parecen increibles, como son una especie de rana, (que vió cerca de una planta aquática de encarnado pálido, y excelente para ensalada) cuya hembra concibe y lleva sus hijillos antes de nacer sobre la espalda donde tiene el útero que es muy largo, y quando los fetos han llegado al debido tiempo abren la piel para salir uno despues de otro. La ingeniosa Tudesca queriendo hacer ver en Europa esta singularidad de la naturaleza trazo en espíritu de vino una de estas ranas con sus hijuelos, de los quales algunos tenian ya la cabeza fuera del útero y otros la mitad del cuerpo: este animal es muy buena comida, y los negros lo buscan con cuidado para ello: tiene las manos semejantes á las de la rana y los pies á los del anade. Tambien hay en Surinám una gran rata en los campos que lleva sus hijos sobre la espalda, á donde suben corriendo quando se espantan ó huyen ó tienen otro motivo, enredando su cola con la de la madre para ir seguros: y una planta llamada dormilona, digna de que hagamos mencion de ella, llámase así por la disposicion particular que toman sus hojas por la noche; luego que se pone el sol se unen de dos en dos una sobre otra, de modo que solo parecen una, y así se mantienen toda la noche. La referida observadora que hemos citado tuvo la aplicacion de cultivarla y de descubrir su virtud vulneraria. Hay en esta Colonia un Pueblo de Judios, y lo interior del país hácia Poniente y al NO está habitado de Indios Caribes, de los quales hay algunos tribus que son aliados de los Holandeses y comercian con ellos: los Franceses mandados por el Xefe de Esquadra Mr. Ducase intentaron apoderarse de esta Colonia el año de 1688, pero no pudieron conseguirlo: la Capital es Paramaribo.

Tiene el mismo nombre un rio grande de la Provincia de la Guayana en la parte que poseen los Holandeses, y de quien le toma la Colonia y país anterior, situada á su orilla occidental,

tal, 15 le
la boca, ba
de Pará, y
el país de
baros, y c
tuoso de m
del Mediod
salir al ma
una cascad
to de Surir
es navegabl
trada unos
que en la
tres pies de
de ellos en
el rio mas
es navegabl
guas tierra
todo este es
muy cultiva
en la occider
te de Zeland
la entrada c
mar Atlántic
min. de lat.

SURINAM
ño en la Pr
bierno de la
en la serran
corre al N, y
Aquire.

SURIRISS
Provincia y
Jaen en el R
to á la parte
corre del S
entra por la
en el de Za
3 min. de la

otro motivo, enredan-
u cola con la de la ma-
para ir seguros: y una
ta llamada dormilona,
a de que hagamos men-
de ella, llámase así por
isposicion particular que
an sus hojas por la no-
; luego que se pone el
se unen de dos en dos
sobre otra, de modo que
parecen una, y así se
tienen toda la noche. La
rida observadora que he-
citado tuvo la aplica-
de cultivarla y de des-
rir su virtud vulneraria.
y en esta Colonia un Pue-
de Judios, y lo interior
país hácia Poniente y
NO está habitado de In-
s Caribes, de los quales
algunos tribus que son
dos de los Holandeses y
nercian con ellos: los
nceses mandados por el
e de Esquadra Mr. Du-
intentaron apoderarse
esta Colonia el año de
8, pero no pudieron con-
nirlo: la Capital es Pa-
aribo.
Tiene el mismo nombre
rio grande de la Pro-
cia de la Guayana en la
e que poseen los Holan-
es, y de quien le toma
Colonia y país anterior,
ada á su orilla occiden-
tal,

tal, 15 leguas distante de la boca, baxa de los montes de Pará, y despues de regar el país de los Indios bárbaros, y de un curso tortuoso de mas de 40 leguas del Mediodia al N, antes de salir al mar se precipita de una cascada y forma el salto de Surinám hasta donde es navegable; tiene á su entrada unos bancos de arena que en la pleamar tienen tres pies de agua, pero desde ellos en adelante hay en el rio mas profundidad, y es navegable mas de 30 leguas tierra adentro, y en todo este espacio se hallan muy cultivadas sus orillas, en la occidental está el fuerte de Zelanda para defender la entrada que está en el mar Atlántico en 6 gr. 25 min. de lat. bor.

SURINAMA, Rio pequeño en la Provincia y Gobierno de la Guayana, nace en la serrania de Imataca, corre al N, y entra en el de Aquire.

SURIRISSA, Rio de la Provincia y Gobierno de Jaen en el Reyno de Quito á la parte del Mediodia, corre del SO al NE, y entra por la parte austral en el de Zamora en 4 gr. 3 min. de lat. aust.

SURITE, Pueblo de la Provincia y Corregimiento de Abancay en el Perú.

SURRY, Condado y distrito de la Provincia y Colonia de Virginia en la América Septentrional, situado al N del que llaman de la Isla de Wight, contiene 111050 acres de tierra, y tiene dos Parroquias llamadas Suthward y Leon Creek.

Otro Condado hay del mismo nombre, que es una Isla en el distrito de Salisbury en la Provincia y Colonia de la Carolina Septentrional.

SURUBIA ó Surubin, Pueblo de los Portugueses en la parte que poseen de la Guayana, situado á orilla del rio de las Amazonas y boca ó entrada del de su nombre.

Este nace en el país de los Indios Coparipucus, corre al S, y entra en el de las Amazonas, entre el estrecho de Pauxis y el rio de Curupatuba.

SURUMI, Pueblo de la Provincia y Corregimiento de Chayanta ó Charcas en el Perú, anexo al Curato del de San Marcos de Miraflores, tiene un Santuario de nuestra Señora á quien tienen singular devocion, y concurre mucha gente de

todas las inmediaciones.

SUSA, Pueblo de la Provincia y Corregimiento de Ubaté en el Nuevo Reyno de Granada, situado en un ameno y delicioso valle en el camino que va de Santa Fe á Chiquinquirá, entre los Pueblos de Fuquene y Simijaca, es de temperamento frio sin exceso, abundante y fértil en toda especie de frutos y semillas de tierra fria y cálida, tiene mas de 100 vecinos y otros tantos Indios, y en su inmediacion una mina de cristal de roca de tan excelente calidad que parecen diamantes brillantes; fué en tiempo de los Indios una Ciudad grande, poblada y rica, la conquistó y saqueó el Zipa ó Rey de Bogotá Nemequene, está 14 leguas al N O de Santa Fe.

S. SUSANA, Rio de la Provincia y Gobierno de la Luisiana en la América Septentrional, está entre los de la Trinidad y de Fores.

Tiene el mismo nombre un monte situado cerca de la Costa del estrecho de Magallanes, entre la punta de nuestra Señora de Gracia y la Bahía de San Gregorio.

SUSSEX, Condado de la Provincia de Pensilvania en los Estados Unidos de la América, llamado así por la residencia de Mr. Penn en el Condado de este nombre en Inglaterra, está situado en la Bahía Delawar, y habitado de plantadores que tienen sus plantaciones separadas, y algo distantes unas de otras, segun los diferentes terrenos que ha querido elegir cada uno para establecerse.

Otro Condado hay del mismo nombre en la Nueva Jersey Occidental de los mismos Estados Unidos de la América.

SUSQUEHANNA, Rio de la Provincia de Pensilvania en los Estados Unidos de la América, nace cerca de los Lagos en el país de los Indios Mokaus en la Nueva Yorck, corre al S, y tiene diferentes cascadas que impiden que tenga una dilatada navegacion; y sin embargo uno de sus brazos se extiende hasta cerca de la cabecera del Ohio, que se navega mas de 40 millas, y sirve de comunicacion con aquel rio: entra en la Bahía de Chesapeack en la Provincia de Maryland.

SUSTICATÁN, Pueblo de la Cabecera de partido y Alcaldía mayor de Xerez en Nue-

Estados Unidos de la
érica, llamado así por
residencia de Mr. Penn
el Condado de este nom-
en Inglaterra, está si-
do en la Bahía Delawar,
habitado de plantadores
tienen sus plantaciones
aradas, y algo distantes
s de otras, segun los di-
entes terrenos que ha que-
o elegir cada uno para
ablecerse.

Otro Condado hay del mis-
nombre en la Nueva Jer-
Occidental de los mis-
s Estados Unidos de la
nérica.

SUSQUEHANNA, Rio
la Provincia de Pensil-
nia en los Estados Uni-
s de la América, nace cer-
de los Lagos en el país
los Indios Mokaus en la
ueva Yorck, corre al S,
tiene diferentes cascadas
e impiden que tenga una
atada navegacion; y sin
bargo uno de sus brazos
extiende hasta cerca de
cabecera del Ohio, que se
vega mas de 40 millas, y
ve de comunicacion con
uel rio: entra en la Ba-
a de Chesapeack en la Pro-
ncia de Maryland.

SUSTICATÁN, Pueblo
la Cabecera de partido y
caldía mayor de Xerez en
Nue-

Nueva España, anexo al Curato de su Capital, de quien dista 3 leguas al SO.

SUSUPUATO, Pueblo de la Cabecera de partido de Tuzantla y Alcaldía mayor de Maravatio en Nueva España, es muy reducido, y solo tiene 11 familias de Indios.

SUTAS, Nacion de Indios del Nuevo Reyno de Granada, los conquistó el Adelantado Gonzalo Ximenez de Quesada; pero á poco tiempo se sublevaron por las crueldades que hacian con ellos sus encomenderos, y retirándose á un peñon muy alto que la naturaleza formó escarpado por todas partes, dexando sola una senda muy estrecha por donde se podia subir á él, capaz de que quatro hombres pudiesen defenderla de muchos, porque forzosamente habian de subir uno á uno; en cuya cumbre muy espaciosa se alojaron mas de cinco mil Indios con sus familias, víveres y pertrechos para muchos dias: luego que supo esta novedad Gonzalo Ximenez de Quesada, y que á imitacion de los Sutas empezaban á rebelarse otras Naciones para sacudir el yugo de la sujecion, y que se habian unido con

ellos los Tausas, resolvió reducirlos y castigarlos de modo que quedase cortada la rebelion, antes que cundiese y se hiciese general en todo el Reyno, para lo qual nombró al Capitan Juan de Céspedes con dos Compañías de Infantes, fiando de su acreditado valor y conducta empresa tan ardua y arriesgada, y el efecto acreditó la buena eleccion, pues á pesar de la obstinada defensa que hicieron aquellos Indios por su libertad, y despues de muchos dias de inútiles tentativas para subir, en que siempre salian descalabrados, determinaron hacerlo á gatas en fila, poniendo interpolados un rodelero delante de cada ballestero, con que lograron al fin, no sin grande pérdida, subir á lo alto, para poder jugar con desembarazo las espadas, siendo los primeros Juan Gomez Portillo y Pedro Galeano, haciendo tanto destrozo en los desnudos cuerpos de los Indios mientras acabaron de subir los demas compañeros que hubieron de ceder á tanto valor, prefiriendo despeñarse por aquel precipicio antes que entregarse; pero esta tragedia escarmentó

tó á todos los demas, y quepó pacífico el Reyno.

SUTAGAOS, Nacion bárbara de Indios del Nuevo Reyno de Granada que habita entre los rios Pazca y Sumapaz, son de mediana estatura, y de pronunciacion tan melíflua que denotan bien su timidez y pusilanimidad; su principal ocupacion era en el tiempo de la gentilidad saltear en quadrillas por los caminos, no con ánimo de matar á los passageros sino de robarles la hacienda, y tenian por sacrificio mas acepto la ofrenda que hacian de lo robado á los ídolos de oro, de barro y de madera que adoraban, de suerte que no habian de entrar en sus casas despues de sus correrias sin que primero llevasen al templo el robo, y ofreciesen allí la parte de él que les parecia, reservando lo demas para gozarlo como cosa santa; siendo digno de notar que jamas ofrecian nada de su hacienda, pareciéndoles que el ídolo no quedaria contento si no era cosa de hurto: sus armas eran flechas envenenadas, y las mas temidas por la actividad de las yerbas venenosas que usaban para ello y abundan en sus territorios: eran tan dados á la hechiceria, que los que se han convertido de ellos dicen que sus antepasados tenian pacto tan especial con el demonio que para matar al que querian les bastaba solamente hacer una raya en el camino con el veneno, sin que sirviese para dañar á los demas que pasaban: tuvieron estrecha confederacion con los Pijaos sus confinantes contra los Españoles, y dominaron á los Sumapaez, Doas y Cundayes, mas con el espanto de sus hechizos y yerbas que con el valor de sus armas: tenian una poblacion de su nombre que tomó, saqueó y destruyó Gonzalo Ximenez de Quesada el año de 1538; hoy han quedado ya muy pocos que viven dispersos.

SUTAMARCHÁN, Pueblo del Corregimiento de Sachica y jurisdiccion de la Ciudad de Leiba en el Nuevo Reyno de Granada, situado en un llano ameno y delicioso, es de temperamento frio, pero sano, benigno y apacible; su territorio es muy fértil y alegre, abundante en frutos; estuvo al principio en este Pueblo colocada la Imágen de Chiquin-

quinquirá,
grande y po
maba March
mudaron el
Suta, y lu
bos: hoy
muy corta p
xo del Cur
dista una le
de Chiquin
mino que va

SUTATA
del Corregim
en el Nuevo
nada, es d
frio, abund
maiz, cebad
mas de 200
Indios, está
Pueblo de U
guas de San

SUTATE
del Corregim
y Provincia

San Christov
Tutiapa.
Comoapa.
Yupitepeque
Atescatempa
San Pedro
guaco.
Santo Tomas
patagua.

SUTTÓN
Condado de
Provincia y
sachusets, si

ios: eran tan dados á
echiceria, que los que se
convertido de ellos di-
que sus antepasados te-
pacto tan especial con
emonio que para matar
ue querian les bastaba
mente hacer una raya en
camino con el veneno,
que sirviese para dañar
os demas que pasaban:
eron estrecha confede-
on con los Pijaos sus
finantes contra los Es-
oles, y dominaron á los
apaez, Doas y Cunda-
, mas con el espanto de
hechizos y yerbas que
el valor de sus armas:
an una poblacion de su
bre que tomó, saqueó
estruyó Gonzalo Xime-
de Quesada el año de
8; hoy han quedado ya
pocos que viven dis-
os.

UTAMARCHÁN, Pue-
del Corregimiento de
nica y jurisdiccion de la
dad de Leiba en el Nue-
Reyno de Granada, si-
lo en un llano ameno y
cioso, es de temperamen-
rio, pero sano, benigno
acible; su territorio es
fértil y alegre, abun-
e en frutos; estuvo al
cipio en este Pueblo co-
da la Imágen de Chi-
quin-

quinquirá, y era entonces grande y poblado, y se llamaba Marchán, despues le mudaron el nombre en el de Suta, y luego unidos ambos: hoy está reducido á muy corta poblacion, es anexo del Curato de Leiba, y dista una legua de ella y 8 de Chiquinquirá en el camino que va á este.

SUTATAUSA, Pueblo del Corregimiento de Ubaté en el Nuevo Reyno de Granada, es de temperamento frio, abundante en trigo, maiz, cebada y papas, tiene mas de 200 vecinos y 100 Indios, está muy cerca del Pueblo de Ubaté, y 12 leguas de Santa Fe.

SUTATENSA, Pueblo del Corregimiento de Tensa y Provincia de Tunja en el

Nuevo Reyno de Granada, es de temperamento cálido, abundante y fértil en cañas dulces, plátanos, batatas, anís y garbanzos, es muy sano, y tiene 100 vecinos y 50 Indios.

SUTIAPA, Partido y Alcaldía mayor de la Provincia y Gobierno de Nicaragua y Reyno de Guatemala en la América Septentrional, confina por el N con la de Zacapa, por el S con la de Guazacapan, por el E con el Corregimiento de la Capital, y por el O con la Sierra Apaneca que la divide de la de Sonsonate; produce los mismos frutos y hace igual comercio que el anterior: su extension es corta, y en ella tiene los Pueblos siguientes.

San Christoval de Tutiapa.	San Francisco Pasaco.	Matquescuinta.
Comoapa.	San Estevan Azulco.	Quaxinicuilapa.
Yupitepeque.	San Juan Baptista Moyuta.	Asuncion de Mita.
Atescatempa.	Los Esclavos.	Santa Catalina.
San Pedro Conguaco.	Jumay.	Santa Maria Xalapa.
Santo Tomas Jalpatagua.		Piñula.
		Santo Domingo.

SUTTÓN, Ciudad del Condado de Worcester en la Provincia y Bahía de Massachusets, situada á la orilla de un brazo del rio Munford, 7 millas al N de Uxbridge y Douglás, y á la misma distancia al E de Oxford,

ford, y 9 al S de Worcester.

Un Pueblo hay del mismo nombre en la Isla de Barbada de la Parroquia y distrito de Santo Tomas.

SUYA, Pueblo de la Provincia y Gobierno de Guayaquil y Reyno de Quito, situado á la boca del rio de su nombre en la Costa del golfo de Guayaquil.

El rio referido sale al mar tambien en el mismo golfo, cerca de la boca ó entrada del de Guayaquil.

SUYALTEPEQUE, Pueblo de la Provincia y Alcaldia mayor de Xalapa en Nueva España, situado en una loma alta que sirve como atalaya que domina todos los Pueblos de esta jurisdiccion, es de temperamento húmedo y cálido con tanto exceso que en pocas horas se pudre todo, por cuya razon no matan mas carnes que las que se han de guisar inmediatamente: su vecindario se compone de 300 familias de Indios que hablan el idioma Mazateco; es sumamente fértil y frondoso, abundante de infinitas frutas delicadas: su principal comercio es el de la cosecha de baynilla tan estimada para el chocolate por su fragancia aromática; cogen tambien algun algodon y cacao, y tiene árboles de canela que si supieran cultivarla seria muy buena, y no carece de pimienta de Tabasco: hay unos arbolitos, cuya madera, que es blanquizca, luego que se pone en agua se vuelve encarnada, y de ella hacen palillos para mondadientes que son muy estimados: toda la piedra que se encuentra en este Pueblo es de amolar, y por la parte del Norte tiene una gran peña de esta especie de mas de 100 pies de largo y 60 de ancho; es muy propenso á terremotos, está 7 leguas de Xalapa.

SUZCUBA, Valle de la Provincia y Corregimiento de Pataz ó Caxamarquilla en el Perú, es de figura triangular, y lo rodean por dos lados los rios Perenné y Apurimac que se unen en el parage llamado Junta de Mantara, y por el tercero la cordillera de los Andes que corre del un rio al otro.

SWANS, Punta de) en la Costa de la Provincia y Colonia de Maryland y Bahía de Chesapeack en los Estados Unidos de la América.

SWANSCÚT, Rio pequeño de la Provincia y Co-

lo-

lonia de la
tentrional,
sale al ma
kotau.

SWANS
la Nueva
lonia de
en los Esta

n tambien algun algodon
cacao, y tiene árboles de
nela que si supieran cul-
arla seria muy buena, y
carece de pimienta de Ta-
sco: hay unos arbolitos,
ya madera, que es blan-
izca, luego que se pone
agua se vuelve encar-
da, y de ella hacen pali-
s para mondadientes que
n muy estimados: toda la
edra que se encuentra en
te Pueblo es de amolar, y
r la parte del Norte tiene
a gran peña de esta es-
ecie de mas de 100 pies
e largo y 60 de ancho; es
uy propenso á terremotos,
tá 7 leguas de Xalapa.

SUZCUBA, Valle de la
rovincia y Corregimiento
e Pataz ó Caxamarquilla
n el Perú, es de figura
riangular, y lo rodean por
os lados los rios Perenné y
Apurimac que se unen en
l parage llamado Junta de
Mantara, y por el tercero
l cordillera de los Andes
ue corre del un rio al otro.

SWANS, Punta de) en
a Costa de la Provincia y
Colonia de Maryland y Ba-
ía de Chesapeack en los
Estados Unidos de la Amé-
ica.

SWANSCÚT, Rio pe-
queño de la Provincia y Co-
lo-

lonia de la Carolina Septentrional, corre al E, y sale al mar junto al de Kikotau.

SWANSEY, Ciudad de la Nueva Inglaterra y Colonia de Nueva Plimouth en los Estados Unidos de la

América, situada á la boca del rio de la Providencia, es poblacion grande porque las casas están muy esparcidas, pero de considerable comercio, está en 42 gr. 5 min. de lat. sept. y en 71 gr. 10 min. de long. occid.

FIN DEL QUARTO TOMO.